



292632312

101 Københavns kommune

Mag. 09.402 Be

331

BELIGGENHEDEN OG HØJDEN
AF
FASTE NIVELLELEMENTSPUNKTER
I
KØBENHAVN

UDARBEJDET VED
STADSKONDUKTØREN
UNDER LEDELSE AF
AFDELINGSCHEF JULIUS TERMENSEN

KØBENHAVN
TRYKT HOS F. E. BORDING A/S
1941

RHB

KØBENHAVNS
RÅDHUSBIBLIOTEK

Mag

09.402

Be

Ex. 3

Stadsingeniørens Direktorat

København

Kloakafdelingen

BELIGGENHEDEN OG HØJDEN

AF

FASTE NIVELLELEMENTSPUNKTER

I

KØBENHAVN

UDARBEJDET VED

STADSKONDUKTØREN

UNDER LEDELSE AF

AFDELINGSCHEF JULIUS TERMANSSEN

KØBENHAVN

TRYKT HOS F. E. BORDING A/S

1941

Stadsingeniørens direktorat
Afløbskontorets bibliotek

Reg. nr.:

351

I Aarene 1907—1908 blev der under Ledelse af Afdelingskonduktør *C. F. V. Boock* udarbejdet en Fortegnelse over Beliggenheden og Højden af 671 faste Nivellements-punkter i København med indlemmede Distrikter.

Fortegnelsen indeholder følgende Redegørelse fra Stadskonduktøren:

Ved det i Aarene 1887—88 paa Københavns Grund foretagne Hoved-nivellement, der udførtes paa Foranstaltning af Direktøren for Vej- og Kloak-anlægene og under Ledelse af Landinspektør, cand. polyt. *P. Bentzon*, bestemtes Beliggenheden og Højden af 360 faste Mærker.

I de under København indlemmede Distrikter udførtes i Aaret 1901 paa Foranledning af Stadsingeniøren og under Ledelse af Oberstlieutenant *M. Sand* et Hovednivellement af ialt 313 faste Punkter.



Da imidlertid en stor Del af disse Mærker ere forsvundne paa Grund af Bygningers Nedrivning eller Ombygning, Mærkernes Beskadigelse m. v. og da der i de indlemmede Distrikters dengang lidet bebyggede Terrainer kun fandtes som nogenlunde brugelige faste Støttepunkter for Nivellementet de i Anledning af Opmaalingen anbragte Betonblokke og Granitsten, hvoraf en Del ikke have holdt sig uforandrede men ere sunkne lidt, var det nødvendigt, at mange af de gamle Mærker erstattedes med ny solide, samt at der i de hidtil med Nivellements-punkter sparsomt forsynede Terrainer anbragtes et passende Antal.


Efter Konference med Direktøren for Vej- og Kloakanlægene blev de nye Mærker anbragte med samme indbyrdes Afstand i de tæt bebyggede Dele af Byen som de i Aaret 1887 nivellerede Mærker, hvilket vil sige i en Afstand af 150 à 200 m.; i de lidet bebyggede Kvarterer er den indbyrdes Afstand gennemsnitlig 4 à 500 m. Selvfølgelig findes der ubebyggede Strækninger, hvor det for Tiden er vanskeligt at etablere solide Nivellements-Fix-punkter; her maa man Tid efter anden anbringe saadanne, naar der bliver Brug for dem.

Nivellementets Udgangspunkt er det samme som ved tidligere Nivellementer, nemlig Gradmaalingens Vandstandsbolt i Kajmuren ved nordre Toldbodplads, hvis Kote nu som tidligere er sat til 1,002 m. *)

Da det ny Nivellement har samme Udgangspunkt som de foregaaende, kan en Sammenligning mellem dette og de tidligere let gøres. Der har her ved vist sig en særdeles god Overensstemmelse. Hvor der findes nævneværdige Uoverensstemmelser, er det ikke vanskeligt at paavise, at vedkommende Bygning, paa hvilken Mærket er anbragt, eller Stenen (Blokken), hvis Overflade er nivelleret, ere mindre stabile. Kun et Sted synes der ved et af de tidligere Nivellementer at være indløbet en Skrivefejl af 5 cm. (Mærket er i Bogen betegnet med Nr. 204).

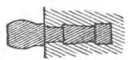
Foruden med de tidligere vil det nye Nivellement ogsaa kunne sammenlignes med Gradmaalingens, hvis Resultater velvilligst ere stillede til Kommunens Raadighed. Gradmaalingens Koter ere i nærværende Bog betegnede med en Stjerne. Ogsaa disse Koter stemme godt med de nu beregnede til de samme Punkter.

Af de benyttede Højdemærker ere 576 Støbejernsplader , hvoraf 277 Stk. ere ældre; af disse ere 241 blevne forsynede med en Halvkugle af Jern med en Radius af 1 cm, anbragt ovenpaa Pladen, dels for at gøre alle Plader, de ny som de gamle, ens, og dels for at have et Punkt og ikke en Flade som det Sted, der angiver Højden. 19 Højdemærker ere firkantede, horizontale Jernbolte . De ere alle ny.

34 Højdemærker ere vertikale Jernbolte , som ere anbragte i Granit eller Beton; de ere forsynede med et halvkugleformet Hoved med Radius = 2 cm. Stenene og Blokkene antages nu at have »sat« sig; de ere forøvrigt kun benyttede, hvor der ikke findes brugbare Bygninger, i hvilke Mærker kunne anbringes.

Af tidligere benyttede Sten eller Blokke findes 23 Stk.

4 Højdemærker ere vertikale Bronzebolte af Form som de vertikale Jernbolte. Deraf ere 2 ny.

37 Højdemærker ere horizontale Bronzebolte , der svare til Gradmaalingens Mærker af lignende Art. Heraf forefandtes 21 Stykker, hvoraf 13 ere anbragte ved tidligere kommunalt Nivellement.

Et Højdemærke er en Jernopstanders Top, der tidligere har været benyttet.

*) Gradmaalingens Kote til dette Punkt er 1.052 m. Se „Den danske Gradmaaling“, ny Række, Hefte Nr. 9, Pag. 139. Gradmaalingens og Geodætisk Instituts Koter skal derfor formindskes med 50 mm for at kunne bruges i Forbindelse med Københavns Koter.

8 Mærker ere anbragte paa Bygninger, der ligge udenfor Byen.

Foruden disse til praktisk Brug anbragte 671 Mærker findes endvidere 28, der bestaa af en Broncecyylinder med indsat Platinstift, hvis Afstand fra det under samme liggende Nivellements Punkt er nøjagtigt udmaalt med en Glasmaalestok. Disse Mærker skulle tjene som Reserve og som Udgangspunkter for fremtidige Nivellementer. De ere indsatte i Byens mest solide Bygninger og ville saa godt som ikke kunne beskadiges, eftersom de ikke rage udenfor det Murværk, i hvilke de ere anbragte. Af denne Art Mærker ere 10 ny.

Nivellementets samlede Længde er ca. 259 km. (ca. 34 Mil).

København i April 1908.

N. A. Secher.

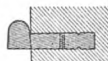
Siden Udførelsen af dette Nivellement af de 671 Punkter, hvis Koter blev opført i Fortegnelsen af 1908, er der i 1927 fra Stadskonduktøren bleven udgivet en ny Fortegnelse indeholdende Koter til de samme Punkter og suppleret med Koter til 624 nye Punkter, samt et Supplement No. 1 udgivet i 1934 med 125 Punkter, altsaa ialt 1420.

Disse Højdepunkter har jævnlig været underkastet Kontrol, og deres Koter kan i hvert Fald siges at være tilstrækkelig gode til det praktiske Livs Formaal. Imidlertid er der ved de gentagne Nivellementer skabt Sikkerhed for Rigtigheden af den Opfattelse, at ogsaa disse saakaldte Fikspunkter i Tidens Løb undergaar Forandringer med Hensyn til deres indbyrdes Højde. Byens Underlag er ikke ubevægeligt. Hvor Huse er bygget paa Pælefundament, vil man kunne spore, at Sænkningen af Grundvandet, der jo af flere Aarsager har fundet Sted i de senere Aar, paavirker Underlaget og Bæreevnen for Bygninger, og at Fikspunkter, der er anbragt paa saadanne Bygninger, synker. Den samme Virkning findes iøvrigt ogsaa, hvor store Gravninger til Vands Afledning har fundet Sted f. Eks. paa Amager. En stærk Bebyggelse i et nyt Kvarter synes ogsaa at kunne medføre nogen Paavirkning af de Fikspunkter, der har været anbragt paa tidligere frit liggende Huse i Omegnen. De svære moderne Trafikmidler, af hvilke de tunge Lastvogne særlig maa bemærkes, frembringer varierende Tryk, der navnlig

paa Brolægning og paa svagere Vejbelægninger fremkalder Rystelser af Bygninger. Paa selve Raadhuset kunde Vibrationer mærkes, naar Lastvogne passerede Vestre Boulevard, inden denne blev ombygget. Der er saaledes forskellige Aarsager til, at et udført Præcisionsnivellement af »fast« anbragte Højdepunkter ikke kan have evig Værdi; men det maa før eller senere underkastes en Kontrol, som er afpasset efter Formaalet, og det vil for Københavns Vedkommende formentlig engang blive nødvendigt at foretage et helt nyt sammenhængende Præcisionsnivellement.

I den her foreliggende Fortegnelse er 149 Punkter udgaaet paa Grund af Bygningers Nedrivning, og No. 1421—1565 er nye Punkter, hvis Koter er bleven bestemt ved Præcisionsnivellementer mellem udvalgte ældre Mærker, hvis Koter har været under Kontrol, og der er under disse Nivellementer medtaget et saa stort Antal tidligere bestemte Højdemærker som muligt, saaledes at disse er bleven revideret i Marken, og de derved fundne mindre Ændringer af enkelte Punktets Koter er indført i Fortegnelsen. Numrene 1560—1565 findes anført i Frederiksberg Kommunes Fortegnelse med Nr. 146, 105, 232, 155, 242 og 265. Arbejderne er udført af Fuldmægtig *H. H. Madsen*.

Enkelte Steder er en Bronzebolt af en Model, som ses i hостаende Figur, bragt i Anvendelse som Fikspunkt.



I Modsætning til Nivellementet 1907—1908, der var et samlet sammenhængende Arbejde, kan den nu foreliggende Samling Koter saaledes ikke betragtes som Resultat af et indenfor kort Tid udført koncentreret Nivellement. Der er dog anvendt ganske samme Omhu, samme Instrumenter og samme Fremgangsmaade som tidligere, og Udjævningsberegningerne udviser at man som hidtil kan sætte Kilometermiddelfejlen til 1 Millimeter.

Ved den praktiske Anvendelse af Koterne som Grundlag for specielle Nivellementer maa det meget tilraades at have Tilknytning til mindst 2 Højdemærker. De i Parantes anførte Stedbetegnelser er ikke officielle og kan blive ændrede.

Stadskonduktørens Direktorat
København i Maj 1941.

L. JØRGENSEN.

Punktets Nr.	Stedet, hvor Højdemærket er anbragt	Hus Nr.	Ma-trikel Nr.	Kvarter eller Ejerlav	Kote Meter	Højdemærkets Art
1	Ryvangs Allé Hellerup Jernbanestation, østlige Façade ved nordøstlige Hjørne	Udb. Klædebo	9,441	Plade
2	Ruthsvej Hj. af Estersvej, ved Kældernedgang	1	2868	do.	9,776	do.
3	Nordkrog Villa Pax	27	3888	do.	10,263	do.
4	Svanemøllevej Hj. af Nordkrog	77	3263	do.	6,105	do.
5	Strandvej Hellerup Glasværk, nordlige Bygning	58	5 g	Store Tuborg	5,126	do.
6	Tuborgvej Under Jernbanebroen, sydlige Murs vestlige Del	Udb. Klædebo	3,650	do.
7	Tuborgvej	15	1306	do.	6,464	do.
8	Ryvangs Allé Hus øst for Ingeniørregimentets Øvelsesplads, Jernbanens Terrain	do.	6,553	do.
9	Sydøst for Ryparksvej Vest for Ingeniørregimentets Øvelsesplads	154 Lod 8	do.	8,891	do.
10	Strandvej Hj. af Havnevej, Villaen	(44)	11	Gammel Vartov	5,228	do.

Punktets Nr.	Stedet, hvor Højdemærket er anbragt	Hus Nr.	Matrikel Nr.	Kvarter eller Ejerlav	Kote Meter	Højdemærkets Art
46	Hjortholms Allé	(29)	107	Utterslev	28,406	Plade
47	Mosesvinget Brønshøjholm, Stuehusets østlige Gavl		11	Brønshøj	19,362	do.
49	Frederikssundsvej Møllekro, Stuehusets vestlige Gavl	350	2 e	Husum	20,820	do.
50	Strandvej Zionskirken		2399	Udb. Klædebo	7,292	do.
51	Strandvej Østre Gasværk, Maalehusets nordlige Gavl		1078	do.	5,006	do.
51	Strandvej Østre Gasværk, Vandtaarnets nordlige Side		1078	do.	3,385	do.
53	Vennemindevej Nygaard, Fabriksbygningens vestlige Gavl	30	4915	do.	13,596	do.
54	Skoleholdervej	28	31	Utterslev	26,995	do.
56	Utterslev Torv Hj. af Hjortholms Allé (1)		2 g	do.	24,535	do.
57	Strandboulevard	130	300	Udb. Klædebo	3,496	do.

Punktets Nr.	Stedet, hvor Højdemærket er anbragt	Hus Nr.	Matrikel Nr.	Kvarter eller Ejerlav	Kote Meter	Højdemærkets Art
58	Strandboulevard Hj. af Assensgade	135	3476	Udb. Klædebo	5,273	Plade
59	Strandboulevard Hj. af Østerbrogade	151	3371	do.	8,517	do.
60	Jagtvej	221	1361	do.	10,633	do.
61	Lyngbyvej	30-34	164 Lod 12 B	do.	14,465	do.
62	Rentemestervej Hj. af Utterslev Torv, Ny Jægerkros vestlige Gavl	28 b	Utterslev	25,282	do.
63	Frederikssundsvej lige for Husumvej, Christians Minde	292	13 h	Husum	17,448	do.
64	Øresundsgade Hj. af Østbanegade (167)	3765	Udb. Klædebo	2,644	do.
65	Ragnagade	14	1264	do.	14,052	do.
66	Østerbrogade Hj. af Øresundsgade	148	3321	do.	8,641	do.
67	Jagtvej Hj. af Drejøgade	207	3879	do.	12,281	do.

Punktets Nr.	Stedet, hvor Højdemærket er anbragt	Hus Nr.	Matrikel Nr.	Kvarter eller Ejerlav	Kote Meter	Højdemærkets Art
68	Lyngbyvej	24	1929	Udb. Klædebo	14,254	Plade
69	Rovsingsgade Udhus ved Banevogterhus 2 B ud for Vermundsgade	do.	9,811	do.
70	Dortheavej Blaakilde Mølles Fabrikker	(30)	5 b c	Utterslev	22,864	do.
71	Aakandevej c. 120 m nordvest for Søgaard, vestlige Længes sydlige Gavl	9 a	Husum	22,703	do.
72	Løgstorgade Hj. af Øresundsgade	21	4061	Udb. Klædebo	3,711	do.
73	Øresundsgade	24	139 Lod 1 D 2	do.	5,336	Horizontal Broncebolt
74	Vennemindevej Hj. af Jagtvej	2	3867	do.	12,171	Plade
75	Frederiksborgvej	75	196	Utterslev	12,840	do.
77	Islevhusvej Husum Station	Husum	15,766	do.
78	Østbanegade Hj. af Aarhusgade, Viadukten	Udb. Klædebo	3,975	do

Punktets Nr.	Stedet, hvor Højdemærket er anbragt	Hus Nr.	Matrikel Nr.	Kvarter eller Ejerlav	Kote Meter	Højdemærkets Art
79	Jagtvej Hj. af Ved Klosteret	183	5592	Udb. Klædebo	12,524	Plade
80	Haraldsgade	61	4874	do.	15,512	do.
81	Dortheavej De Forenede Malermestres Farvemølle	4	5 k	Utterslev	15,071	do.
81 a	Dortheavej	8	791	do.	17,769	do.
82	Frederikssundsvej	(263)	10 æ	Husum	22,059	do.
83	Jagtvej Hj. af Samsøgade	177	2712	Udb. Klædebo	13,146	do.
84	Østerbrogade Hj. af Koldinggade, Koldinghus	136	3783	do.	8,749	do.
85	Løgstørgade Hj. af Koldinggade	9	3582	do.	5,612	do.
86	Aarhusgade Hj. af Silkeborggade	86	1802	do.	4,952	do.
87	Viborggade	81	132E2	do.	3,056	do.

Punktets Nr.	Stedet, hvor Højdemærket er anbragt	Hus Nr.	Matrikel Nr.	Kvarter eller Ejerlav	Kote Meter	Højdemærkets Art
90	Tagensvej Viadukten ved Slangstrupbanen, nordvestlige Pille	Udb. Klædebo	13,936	Firkantet horizontal Jernbolt
92	Frederikssundsvej Hj. af Utterslevvej, Apoteket	112	119	Utterslev	26,342	Plade
93	Brønshøjholms Allé Maries Lyst	(38)	8 ds	Brønshøj	29,461	do.
94	Randersgade Kommuneskole	38	1721	Udb. Klædebo	6,543	do.
95	Viborggade	55	132 Q	do.	4,625	do.
97	Frederiksborgvej Hj. af Rentemestervej	46	5 bi	Utterslev	11,363	do.
98	Frederikssundsvej Bygningens vestlige Gavl	(88)	7 o	do.	15,582	do.
99	Frederikssundsvej	(225)	10 n	Husum	27,528	do.
100	Islevhusvej Islev Pumpeværk. Øverste Cisterne	do.	11,799	Horizontal Broncebolt
101	Frederikssundsvej Billesborg mellem Hvalsøvej og Tølløsevej	(207)	177	do.	28,470	Plade

Punktets Nr.	Stedet, hvor Højdemærket er anbragt	Hus Nr.	Matrikel Nr.	Kvarter eller Ejerlav	Kote Meter	Højdemærkets Art
102	Brønshøj Kirkevej Brønshøj Kirke, sydlige Side, vest for Vaabenhuset	Brønshøj	30,795	Horiz- ontal Bron- cebolt
103	Provstevej Hj. af Thorasvej	10	6 la	Utterslev	13,671	Plade
104	Tagensvej Tidligere Banevogterhus, syd- lige Gavl	150	Udb. Klædebo	9,110	do.
105	Øster Allé Vestlige Side. Vejsten, tæt syd- øst for Borgm. Jensens Allé	do.	11,493	Verti- kal Jern- bolt
106	Gl. Kalkbrænderivej Hj. af Strandboulevarden 74	2823	do.	3,166	Plade
107	Nordre Frihavnsgade Hj. af Østbanegade	101	2640	do.	2,991	do.
108	Melchiors Plads Hj. af Gl. Kalkbrænderivej	8	2892	do.	4,714	do.
109	Gammel Kalkbrænderivej Hj. af Grenaagade	10	3129	do.	5,272	do.
110	Kirsteinsgade Hj. af Rothesgade	1	3795	do.	7,939	do.
111	Østerbrogade Sct. Jacobs Kirke, Nordside af Pille tilhøjre for Indgangs- døren	1027	do.	9,706	Horiz- ontal Bron- cebolt

Punktets Nr.	Stedet, hvor Højdemærket er anbragt	Hus Nr.	Matrikel Nr.	Kvarter eller Ejerlav	Kote Meter	Højdemærkets Art
112	Nørre Allé Vestlige Side, Vejsten, ca. 40 m nord for Dampskorsten	Udb. Klædebo	12,551	Vertikal Jernbolt
113	Jagtvej Vejsten i vestre Spor ca. 30 m syd for Stadens Vænge, underjordisk med Dæksel	do.	13,013	do.
114	Haraldsgade Kontorbygning	15	167 Lod 7A	do.	12,708	Plade
115	Alexandravej	20	6 gs	Utterslev	8,804	do.
116	Frederikssundsvej Hj. af Houmanns Allé	64	132	do.	12,932	do.
119	Frederikssundsvej (160)	(160)	16 b	Brønshøj	30,478	do.
121	Randersgade Det kgl. Opfostringshus. Nordvestlige Hjørne	131 B 2 A	Udb. Klædebo	6,400	Horizontal Broncebolt
123	Heimdalsgade	45	2516	do.	10,762	Plade
124	Frederiksborgvej Hj. af Blytækkervej	27	6 fu	Utterslev	11,218	do.
125	Frederikssundsvej Kapernaums Kirke	43 B	14 ag	do.	12,327	do.

Punktets Nr.	Stedet, hvor Højdemærket er anbragt	Hus Nr.	Matrikel Nr.	Kvarter eller Ejerlav	Kote Meter	Højdemærkets Art
126	Alexandravej	10	6 cø	Utterslev	7,983	Plade
127	Tagensvej	91	167 Lod8F & G 1	Udb. Klædebo	12,930	do.
129	Øster Allé	do.	9,646	Vertikal Jernbolt
	Sydvestlige Side, Vejsten ud for Fodboldbanens sydvestl. Hj.					
130	Ribegade	6	3568	do.	7,513	Plade
	Hj. af Sct. Jacobs Gade (16)					
131	Præstøgade	2186	do.	3,099	Horizontal Broncebolt
	Hj. af Østbanegade. Kloakpumpestation					
133	A. L. Drewsensvej	9	3389	do.	6,260	Plade
134	Nordre Frihavnsgade	22	1221	do.	8,250	do.
135	Olufsvvej	2	5573	do.	9,261	do.
	Hj. af Østerbrogade					
136	Jagtvej	do.	16,344	Vertikal Jernbolt
	Vejsten ud for Nr. 155 B i vestre Spor, underjordisk med Dæksel					
137	Tagensvej	71	3000	do.	16,117	Plade
	Hj. af Ægirsgade					

Punktets Nr.	Stedet, hvor Højdemærket er anbragt	Hus Nr.	Matrikel Nr.	Kvarter eller Ejerlav	Kote Meter	Højdemærkets Art
138	Heimdalsgade	29	2116	Udb. Klædebo	9,648	Plade
140	Musvaagevej Hj. af Ørnevej (20)	230	Utterslev	13,487	do.
141	Bellahøjvej Bellahøj. Nordlige Længes østlige Gavl	9 a	do.	34,082	do.
143	Havdrupvej	41	255	Husum	30,026	do.
144	Slotsherrensvej Husum Kaserne	Islevmark	12,205	do.
146	Ørnevej	24	14 dq	Utterslev	9,215	do.
147	Nordre Fasanvej Hj. af Nørrebrogade	283	14 dd	do.	8,582	do.
149	Heimdalsgade Hj. af Mimersgade	17	2879	Udb. Klædebo	9,298	do.
151	Nørre Allé Vestlige Side, Vejsten, syd for anatom. Inst. omtrent ud for Soppedam i Fælledparken	do.	13,006	Vertikal Jernbolt
152	Øster Allé Lægeforeningens Boliger	32	157 B	do.	9,330	Plade

Punktets Nr.	Stedet, hvor Højdemærket er anbragt	Hus Nr.	Matrikel Nr.	Kvarter eller Ejerlav	Kote Meter	Højdemærkets Art
153	Rosenvængets Sideallé Hj. af Rosenvængets Hovedvej	8	530	Udb. Klædebo	5,717	Plade
154	Rosenvængets Allé Hj. af Livjærgade (45)	44	1311	do.	5,122	do.
155	Holsteinsgade Hj. af Fiskedamsgade	47	2757	do.	4,583	do.
156	Odensegade	16	3180	do.	7,353	do.
157	Slotsherrensvej Slotsherrens Bro, Slusens vestlige Mur, nordlige Side	Husum	9,441	Horizontal Broncebolt
159	Nordre Fasanvej Hj. af Ørnevej	267	14 bn	Utterslev	8,436	Plade
161	Nordre Frihavns­gade Hj. af Østerbrogade	1	136	Udb. Klædebo	8,787	do.
162	Holsteinsgade Hj. af Livjærgade	31	1467	do.	5,411	do.
163	Do.	11	1451	do.	6,526	do.
165	Raadmandsgade	21 D	1371	do.	14,423	do.

Punktets Nr.	Stedet, hvor Højdemærket er anbragt	Hus Nr.	Matrikel Nr.	Kvarter eller Ejerlav	Kote Meter	Højdemærkets Art
166	Baldersgade	22	1103	Udb. Klædebo	10,568	Plade
167	Svanevej	20 A	130	Utterslev	9,119	do.
168	Slotsherrensvej	137	Husum	12,897	do.
	Banevogterhus Nr. 3					
169	Slotsherrensvej	113	14 f	do.	19,882	do.
	Villa Iris, nordøstlige Hjørne					
170	Tagensvej	3368	Udb. Klædebo	13,685	do.
	Militærhospital, sydligste Bygning ud for Tagensvej Nr. 21					
172	Blegdamsvej	118	93	do.	8,756	do.
173	Ryesgade	119	673	do.	8,055	do.
	Manufakturhandlerforeningens Stiftelse					
175	Slagelsegade	16	1195	do.	7,132	do.
	Hj. af Rosendalsgade					
176	Ringstedgade	7	1738	do.	6,855	do.
	Hj. af Willemoesgade					
177	Willemoesgade	49	1551	do.	6,627	do.
	Hj. af Lipkesgade (26)					

Punktets Nr.	Stedet, hvor Højdemærket er anbragt	Hus Nr.	Matrikel Nr.	Kvarter eller Ejerlav	Kote Meter	Højdemærkets Art
178	Classensgade Hj. af Livjærggade	49	1348	Udb. Klædebo	5,548	Plade
179	Strandboulevard Hj. af Arendalsgade	3	810	Øster- vold	4,944	do.
180	Sønderborggade Hj. af Classensgade	3	399	do.	6,222	do.
181	Dagmarsgade Hj. af Raadmandsgade	12	492	Udb. Klædebo	12,970	do.
182	Gormsgade Hj. af Classensgade	23	2523	do.	11,976	do.
183	Farumgade Hj. af Classensgade	3	2040	do.	10,260	do.
184	Nordre Fasanvej Hj. af Glentevej	237	14 cn	Utters- lev	8,021	do.
185	Hillerødgade Hj. af Lundtoftegade	28	3857	Udb. Klædebo	8,538	do.
187	Nørrebrogade Sct. Stefans Kirke tilhøjre for Indgangen	818	do.	10,553	do.
189	Blegdamsvej Hj. af Classensgade	84	2191	do.	8,352	do.

Punktets Nr.	Stedet, hvor Højdemærket er anbragt	Hus Nr.	Matrikel Nr.	Kvarter eller Ejerlav	Kote Meter	Højdemærkets Art
190	Ryesgade	95	89	Udb. Klædebo	7,802	Plade
191	Krogsgade Hj. af Sortedamsdossering	1	1660	do.	7,958	do.
192	Classensgade	24	47	Øster- vold	7,069	do.
193	Kastelsvej Døvstummeinstitutet	58	54	do.	4,818	do.
194	Livjægergade	13	796	do.	5,300	do.
195	Østbanegade Gylfe	21	821	do.	7,747	Horizontal Broncebolt
196	Østerbrogade	32	39	do.	7,938	Plade
199	Thorsgade	30	1435	Udb. Klædebo	11,712	do.
200	Stefansgade	10	1576	do.	10,103	do.
201	Nordbanegade Hj. af Vedbækgade	20	1398	do.	9,697	Firkantet horizontal Jernbolt

Punktets Nr.	Stedet, hvor Højdemærket er anbragt	Hus Nr.	Matrikel Nr.	Kvarter eller Ejerlav	Kote Meter	Højdemærkets Art
202	Borups Allé Vandværket	177	123	Utterslev	9,503	Firkantet horizontal Jernbolt
204	Slotsherrensvej Villa Lindehøj	92	8 d	Vanløse	25,087	Plade
205	Aalekistevej Villa Vasa	248	41	do.	24,588	do.
207	Nørrebrogade	161	1685	Udb. Klædebo	10,852	Firkantet horizontal Jernbolt
208	Jagtvej Hj. af Prinsesse Charlottes Gade Kommuneskole	635	do.	11,222	Horizontal Broncebolt
209	Sortedamsdossering Hj. af Helgesensgade (1)	65 C	2441	do.	7,885	Plade
210	Øster Søgade Hj. af Zinnsgade	96	183	Østervold	8,342	do.
211	Øster Farimagsgade.....	83	91	do.	8,521	do.
212	Østerbrogade	7 B	97	do.	6,940	do.
213	Ryegsgade	64	704	Udb. Klædebo	7,545	do.

Punktets Nr.	Stedet, hvor Højdemærket er anbragt	Hus Nr.	Matrikel Nr.	Kvarter eller Ejerlav	Kote Meter	Højdemærkets Art
214	Nørre Allé De Gamles By, sydlige Pavillon	2163	Udb. Klædebo	13,341	Plade
215	Prinsesse Charlottes Gade .. Garversvendenes Stiftelse	53	1560	do.	11,627	do.
217	Godthaabsvej Hj. af Sallingvej	229	9 u	Brønshøj	20,000	Horizontal Broncebolt
218	Bellahøjvej Dybendal, østlige Længes nordlige Gavl	141	122	do.	18,712	Plade
219	Aalekistevej Hj. af Kirkebjerg Allé, Villa Taarnholm	206	8 bs	Vanløse	22,392	do.
220	Langelinie Lystbaadehavnen. Sydlige Trappes nordlige Side	Østervold	5,310	Vertikal Jernbolt
221	Østbanegade Hj. af Trondhjems Plads	9	823	do.	6,913	Plade
222	Øster Farimagsgade Hj. af Voldmestergade	67	309	do.	8,782	do.
223	Sortedamsdossering Hj. af Lundingsgade	59	2060	Udb. Klædebo	8,004	do.
224	Fredensgade Hj. af Blegdamsvej	22	80	do.	8,469	do.

Punktets Nr.	Stedet, hvor Højdemærket er anbragt	Hus Nr.	Matrikel Nr.	Kvarter eller Ejerlav	Kote Meter	Højdemærkets Art
225	Jagtvej Kirkegaardsmuren, c. 50 m fra Nørrebros Runddel	Udb. Klædebo	10,262	Plade
226	Guldbergsgade Hj. af Meinungsgade	49	521	do.	13,116	do.
227	Stockholmsgade Hj. af Østerbrogade	61	191	Øster- vold	6,335	do.
228	Møllegade Alderstrøst	30	66 B 1	Udb. Klædebo	13,353	do.
229	Øster Søgade Hj. af Høyensgade	70	621	Øster- vold	8,177	do.
232	Østerbrogade Østbanegaarden. Nær ved det sydlige Hjørne	do.	7,748	Fir- kantet hori- zontal Jern- bolt
233	Hjalmar Brantings Plads ..	4	774	do.	7,036	Plade
234	Upsalagade Esajas Kirken, østlige Mur	825	do.	7,912	do.
235	Øster Farimagsgade..... Hj. af Malmøgade, Kommune- skole	40	218	do.	8,378	do.
236	Blegdamsvej	26	77 B 1 B	Udb. Klædebo	9,441	do.

Punktets Nr.	Stedet, hvor Højdemærket er anbragt	Hus Nr.	Matrikel Nr.	Kvarter eller Ejerlav	Kote Meter	Højdemærkets Art
237	Guldbergsgade Arbejdsanvisningskontor	26	5368	Udb. Klædebo	13,250	Plade
238	Prinsesse Charlottes Gade .. Hj. af Frederik VII's Gade	3	63 A, 18 C & 19 C Lod1A	do.	11,710	do.
239	Nørrebrogade Kirkegaardsmuren ud for Nr. 92 A	do.	10,756	do.
242	Aalekistevej Hj. af Rosenlunds Allé, Villa Harriet	176	8 af	Vanløse	17,209	do.
243	Langelinie Pavillonen, sydvestlige Side ved Porten	219	Øster- vold	2,188	Fir- kantet hori- zontal Jern- bolt
244	Lundsgade	9	443	do.	8,221	Plade
245	Fredensgade	5	1179	Udb. Klædebo	7,269	do.
246	Nørre Allé Sct. Johannes Kirke, sydvest- lige Hjørne	158 B	do.	11,468	Hori- zontal Bron- cebolt
247	Nørre Allé Hj. af Ahornsgade	11	1728	do.	11,637	Plade
248	Jagtvej Kirkegaardsmuren over for Jæ- gersborggade	do.	9,566	do.

Punktets Nr.	Stedet, hvor Højdemærket er anbragt	Hus Nr.	Matrikel Nr.	Kvarter eller Ejerlav	Kote Meter	Højdemærkets Art
249	Godthaabsvej	185	9 r	Brønshøj	13,220	Plade
250	Aalekistevej	168	8 cø	Vanløse	16,929	do.
251	Tyborøn Allé	94	2749	do.	15,108	do.
	Hj. af Fossgaardsvej					
253	Nørrebrogade	66	16	Udb. Klædebo	11,448	do.
254	Møllegade	12	51 & 52 B	do.	12,456	Horizontal Broncebolt
	Mosaik Kirkegaards Kapel					
255	Guldbergsgade	6	68	do.	12,145	Plade
256	Blegdamsvej	6	74	do.	10,303	do.
	Ting- og Arresthus					
257	Øster Søgade	44	395	Østervold	8,103	do.
	Hj. af Wiedeweltsgade					
258	Øster Farimagsgade	18	217	do.	8,590	do.
259	Stockholmsgade	25	643	do.	8,326	do.
	Hj. af Upsalagade					

Punktets Nr.	Stedet, hvor Højdemærket er anbragt	Hus Nr.	Matrikel Nr.	Kvarter eller Ejerlav	Kote Meter	Højdemærkets Art
260	Stockholmsgade	35	752	Øster-vold	7,513	Plade
261	Store Kongensgade Hj. af Øster Voldgade	151	Sct. Annæ Vester	4,533	do.
262	Jagtvej	34	1901	Udb. Klædebo	9,100	Horiz- ontal Bron- cebolt
263	Nørrebrogade	54	14 C	do.	11,189	Plade
264	Elmegade	15	1530	do.	10,399	do.
	Hj. af Birkegade					
265	Sct. Hans Gade	19	4036	do.	8,547	do.
266	Læssøesgade	4	189	do.	7,439	do.
267	Gammeltoftsgade	24	342	Nørre- vold	8,195	do.
	Hj. af Øster Søgade					
268	Sølvgade	94	166	Øster- vold	8,447	do.
269	Stockholmsgade	5	130	do.	8,662	do.

Punktets Nr.	Stedet, hvor Højdemærket er anbragt	Hus Nr.	Matrikel Nr.	Kvarter eller Ejerlav	Kote Meter	Højdemærkets Art
270	Øster Voldgade	24	482	Sct. Annæ Vester	6,449	Plade
271	Toldboden	Sct. Annæ Øster	1,002	Horizontal Broncebolt
272	Kajmuren. Nivellementets Udgangspunkt Grønningen	15	859	Østervold	3,634	Firkantet horizontal Jernbolt
273	Grønninggaard Kronprinsessegade	521	Sct. Annæ Vester	5,537	Plade
274	Hj. af Suensonsgade (53) Øster Voldgade	8	486 B	do.	7,457	do.
275	Hj. af Stokhusgade Sortedamsgade	19	2004	Udb. Klædebo	7,972	do.
276	Kapelvej	do.	10,727	do.
277	Kirkegaardsmuren ud for Bangertsgade Jagtvej	12	3305	do.	8,365	do.
279	Hj. af Rantzausgade Griffenfeldtsgade	9	33 A 2 A	do.	9,837	do.
280	Fælledvej	5	7 D 3	do.	9,044	do.

Punktets Nr.	Stedet, hvor Højdemærket er anbragt	Hus Nr.	Matrikel Nr.	Kvarter eller Ejerlav	Kote Meter	Højdemærkets Art
282	Sølvgade Kunstmusæet, tæt ved sydvestlige Hjørne		304	Øster-vold	8,150	Horizantal Broncebolt
283	Rigensgade Munderingsdepotet	11	477	Sct. Annæ Vester	6,850	Plade
283a	Kronprinsessegade Hj. af Sct. Pauls Gade (48)	(70)	555	do.	5,720	do.
284	Store Kongensgade Hj. af Elsdyrsgade	(113)	do.	4,216	do.
285	Toldbodplads Ved Toldbodbygningens nordlige Gavl, Stenbænk	7	360	Sct. Annæ Øster	3,072	Vertikal Broncebolt
286	Toldbodplads Ved Toldbodbygningens sydlige Gavl, Stenbænk	7	360	do.	3,063	do.
288	Toldbodvej Hj. af Amaliegade (49)	48	134	do.	2,649	Plade
290	Kronprinsessegade Hj. af Fredericiagade	39	543	Sct. Annæ Vester	5,744	do.
291	Store Kongensgade Hj. af Fredericiagade	101	504 D 6, E 5, F 5 & G 6	do.	4,283	do.
292	Sølvgade Statsbanernes Bygning ved Hovedporten	40	640	do.	7,498	do.

Punktets Nr.	Stedet, hvor Højdemærket er anbragt	Hus Nr.	Matrikel Nr.	Kvarter eller Ejerlav	Kote Meter	Højdemærkets Art
293	Øster Farimagsgade Kommunehospitalets nordlige Pavillon	7	33	Nørrevold	9,397	Plade
294	Øster Søgade Hj. af Bartholinsgade	10	31	do.	8,649	do.
295	Dosseringen Hj. af Nørrebrogade (1)	36 E 1 A	Udb. Klædebo	8,325	do.
296	Slotsgade Hj. af Baggensesgade	14	36 L & N Lod 23	do.	9,158	do.
297	Prins Jørgens Gade Hj. af Stengade	3	554	do.	8,282	do.
298	Skyttegade Hj. af Rantzausgade	16	841	do.	7,905	do.
299	Rantzausgade Brorsons Kirke, sydøstlige Trappemur	2622	do.	8,036	Horizontal Broncebolt
300	Jagtvej Hj. af Rantzausgade, Landsarkivet	10	2105	do.	7,934	do.
301	Jernbaneallé Hj. af Klingseyvej, Banevogterhus	Vanløse	12,627	Plade
302	Toftøjevej Ellens Minde, Stuehus, østlige Gavl	17 a	do.	11,448	do.

Punktets Nr.	Stedet, hvor Højdemærket er anbragt	Hus Nr.	Matrikel Nr.	Kvarter eller Ejerlav	Kote Meter	Højdemærkets Art
303	Korsgade	43	33 B 4 A & 36 R 3 F	Udb. Klædebo	7,200	Plade
304	Todesgade	18	713	do.	7,963	do.
305	Blaagaardsgade	17	36 F 3	Udb. Klædebo	7,901	do.
306	Vesselsgade	2	283	do.	7,709	do.
	Hj. af Baggesensgade					
307	Øster Farimagsgade	33	Nørrevold	9,393	do.
	Kommunehospitalets sydlige Pavillon					
308	Klerkegade	13	253	Sct. Annæ Vester	4,420	do.
	Hj. af Adelgade (111)					
309	Fredericiagade	55	530	do.	4,937	do.
	Hj. af Adelgade (108)					
310	Fredericiagade	41	508	do.	4,058	do.
	Hj. af Borgergade					
311	Bredgade	64	182	Sct. Annæ Øster	3,180	do.
	Sct. Ansgarii Kirke, Hegnsmur					
312	Amaliegade	40	129	do.	2,935	do.

Punktets Nr.	Stedet, hvor Højdemærket er anbragt	Hus Nr.	Matrikel Nr.	Kvarter eller Ejerlav	Kote Meter	Højdemærkets Art
313	Fredericiagade Hj. af Bredgade, Landsretsbygning	24	282	Sct. Annæ Øster	3,453	Plade
314	Sølvgade	4	625	Sct. Annæ Vester	4,604	do.
315	Sølvgade Havemur ud for Rigensgade	do.	6,116	do.
316	Kronprinsessegade	46	405	do.	5,307	do.
317	Øster Voldgade Livgardens Kaserne	2 F	492	do.	7,586	do.
318	Gothersgade Hj. af Nansensgade	161	214	Nørrevold	8,988	do.
319	Frederiksborggade Hj. af Nansensgade	33	124	do.	8,772	do.
320	Vendersgade Hj. af Nørre Søgade	33	109	do.	8,403	do.
321	Dosseringen	18	36 Y 3 C	Udb. Klædebo	7,626	do.
322	Vesselsgade	22	351	do.	6,639	do.

Punktets Nr.	Stedet, hvor Højdemærket er anbragt	Hus Nr.	Matrikel Nr.	Kvarter eller Ejerlav	Kote Meter	Højdemærkets Art
323	Blaagaardsgade Hj. af Blaagaards Plads	22	559	Udb. Klædebo	7,046	Plade
324	Gartnergade	16	253	do.	6,712	do.
325	Kapelvej Hj. af Rantzausgade	49	1305	do.	7,377	do.
326	Aaboutlevard	58	674	do.	7,119	do.
327	Do. Hj. af Skyttegade	72	762	do.	6,984	do.
328	Do. Hj. af Brohusgade	80	2144	do.	7,469	do.
329	Do.	32	36 S 1 D 5	do.	6,911	do.
330	Murergade	4	36 U 5 & U 6 G Lod 4	do.	6,550	do.
332	Gothersgade Hj. af Linnésgade	137	147	Nørrevold	9,786	do.
333	Store Kongensgade	77	64 A	Sct. Annæ Vester	3,427	do.

Punktets Nr.	Stedet, hvor Højdemærket er anbragt	Hus Nr.	Matrikel Nr.	Kvarter eller Ejerlav	Kote Meter	Højdemærkets Art
334	Ny Toldbodgade Nordre Portpille	10	301	Sct. Annæ Øster	2,678	Plade
335	Amaliegade Palæ ud for Fredericiagade	125	do.	3,109	do.
336	Bredgade Hj. af Frederiksgade (17)	318	do.	3,052	do.
338	Dronningens Tværgade Hj. af Adelgade	52	366 A	Sct. Annæ Vester	4,851	do.
339	Gothersgade Hj. af Øster Voldgade, Livgar- dens Kaserne	493	do.	8,480	do.
341	Kastanieallé	27	13 ci	Vanløse	13,232	do.
342	Nørre Søgade	21	228	Nørre- vold	7,979	do.
343	Vendersgade Hj. af Nørre Farimagsgade	15	171	do.	8,580	do.
344	Kronprinsessegade	26	394	Sct. Annæ Vester	5,473	do.
345	Frederiksgade Palæ, nær Havnen	125	Sct. Annæ Øster	3,089	do.

Punktets Nr.	Stedet, hvor Højdemærket er anbragt	Hus Nr.	Matrikel Nr.	Kvarter eller Ejerlav	Kote Meter	Højdemærkets Art
346	Amaliegade Vestre Side, Amalienborg, tæt syd for Kolonaden	150	Sct. Annæ Øster	3,285	Plade
347	Dronningens Tværgade Hj. af Bredgade	2	278 A	do.	3,277	do.
348	Do. Hj. af Store Kongensgade	11	242	do.	3,857	do.
349	Adelgade	31	295	Sct. Annæ Vester	5,098	do.
351	Aabenraa	30	247	Rosenborg	8,527	do.
352	Rosenborggade	8	152	Klædebo	8,925	do.
354	Nørre Søgade	31 A	153	Nørrevold	7,226	do.
355	Dosseringen	48	247	Udb. Klædebo	6,887	do.
357	Aaboulevard	6	410	do.	7,129	do.
359	Ahlefeldtsgade	16	199	Nørrevold	8,462	do.
	Hj. af Rømersgade					

Punktets Nr.	Stedet, hvor Højdemærket er anbragt	Hus Nr.	Matrikel Nr.	Kvarter eller Ejerlav	Kote Meter	Højdemærkets Art
360	Nørre Voldgade Hj. af Nørregade	62	228	Klædebo	10,595	Plade
361	Landemærket Hj. af Suhmsgade	19	172	Rosenborg	7,534	do.
363	Kronprinsessegade Hj. af Gothersgade	2	1	Sct. Annæ Vester	5,647	do.
364	Ny Toldbodgade Hj. af Gothersgade	15	362	Sct. Annæ Øster	3,014	do.
365	Store Kongensgade Hj. af Gothersgade	1	627	Sct. Annæ Vester	4,316	Horizontal Broncebolt
366	Nørre Voldgade Hj. af Ahlefeldtsgade 2, Teknisk Selskabs Skole	233	Nørrevold	10,389	Plade
367	Schacksgade Hj. af Nørre Farimagsgade	2	210	do.	7,784	do.
368	Turesensgade Hj. af Nansensgade	16	287	do.	7,668	do.
371	Aalekistevej Hj. af Elinelyst, Hyltebjerg Allé	(75)	2 g	Vanløse	12,898	do.
372	Hyltebjerg Allé Vaskeri	80	2 r	do.	11,102	Firkantet horizontal Jernbolt

Punktets Nr.	Stedet, hvor Højdemærket er anbragt	Hus Nr.	Matrikel Nr.	Kvarter eller Ejerlav	Kote Meter	Højdemærkets Art
374	Nansensgade	4	50	Nørrevold	7,633	Plade
375	Gyldenløvesgade Irvingianerkirken	20	1	do.	7,208	do.
376	Larslejsstræde	6	36 & 37	Nørre	9,848	do.
377	Fiolstræde	7	206 & 207 A	Klædebo	9,150	do.
378	Krystalgade	8	74	do.	8,693	do.
	Hj. af Peder Hvitfeldts Stræde					
379	Sværtegade	8	120 D	Købmager	5,200	do.
	Hj. af Gammel Mønt					
380	Ny Østergade	10	361	do.	5,160	Horizontal Broncebolt
	Hj. af Grønnegade					
381	Bredgade	4	159	Sct. Annæ Øster	3,822	Plade
382	Sct. Annæ Plads	22	57 B	do.	2,132	do.
	Hj. af Toldbodgade					
383	Nyhavn	45	23	do.	2,575	do.
	Byens Side					

Punktets Nr.	Stedet, hvor Højdemærket er anbragt	Hus Nr.	Matrikel Nr.	Kvarter eller Ejerlav	Kote Meter	Højdemærkets Art
384	Antonigade Hj. af Pilestræde	2	375	Købmager	4,646	Horizontal Broncebolt
385	Købmagergade	19	61, 62 & 63	Fri- mands	4,682	do.
386	Fiolstræde	8	197 A	Klædebo	8,492	Plade
387	Sct. Peders Stræde	2	34	Nørre	9,665	Horizontal Broncebolt
	Sct. Petri Kirke, sydøstlige Hj.					
388	Nørre Voldgade	20	193	do.	9,380	Plade
	Hj. af Teglgaardstræde					
389	Nørre Farimagsgade	1	317	Nørre- vold	7,194	do.
	Hj. af Gyldenløvesgade					
391	Sct. Peders Stræde	6	148	Nørre	9,474	do.
	Hj. af Larslejsstræde (2)					
392	Skindergade	19	95, 96 39 B & 40	Fri- mands	7,301	do.
	Hj. af Kejsergade					
393	Valkendorfs-gade	8	129	do.	5,585	do.
	Hj. af Niels Hemmingsens Gade					
396	Tordenskjoldsgade	269	Øster	4,085	do.
	Hj. af Kongens Nytorv (5)					

Punktets Nr.	Stedet, hvor Højdemærket er anbragt	Hus Nr.	Matrikel Nr.	Kvarter eller Ejerlav	Kote Meter	Højdemærkets Art
397	Heibergsgade Udstillingsbygningens Mur, omtrent ud for Peder Skrams Gade	11	375	Øster	3,292	Plade
398	Nyhavn Charlottenborg Siden	10	275	do.	2,905	do.
399	Havnegade Toldbygningen, lige for Nyhavn	373	do.	2,869	do.
400	Holbergsgade Hj. af Herluf Trolles Gade	19	405	do.	3,098	do.
401	Kongens Nytorv Hj. af Holmens Kanal (2), Handelsbanken	264	do.	2,886	do.
402	Vingaardsstræde Hj. af Bremerholm	18	97 H	do.	4,109	do.
403	Nikolaj Plads Nikolaj Taarn	97	do.	3,886	do.
404	Skindergade Hj. af Skoubogade	43	103	Snarens	7,794	do.
405	Dyrkøb Hj. af Nørregade, Frue Kirkes sydøstlige Hjørne	248	Klædebo	9,611	do.
406	Vester Voldgade Hj. af Sct. Peders Stræde	3	130	Nørre	8,686	do.

Punktets Nr.	Stedet, hvor Højdemærket er anbragt	Hus Nr.	Matrikel Nr.	Kvarter eller Ejerlav	Kote Meter	Højdemærkets Art
410	Nygade Hj. af Nytorv	7	90	Snarens	6,216	Firkantet horizontal Jernbolt
411	Læderstræde	15	14	Strand	4,057	Plade
412	Gammel Strand	42	11	do.	2,662	do.
413	Laksegade	12	201	Øster	3,611	do.
	Hj. af Asylgade					
414	Holbergsgade	9	344	do.	3,427	do.
	Hj. af Peder Skrams Gade					
415	Havnegade	41	343	do.	2,623	do.
	Hj. af Cort Adellers Gade					
416	Boldhusgade	1	225	do.	3,060	do.
	Hj. af Admiralgade					
417	Kompagnistræde	20	70	Snarens	3,981	do.
	Hj. af Knabrostræde					
418	Brolæggerstræde	9	74	do.	4,549	do.
	Hj. af Knabrostræde					
419	Nytorv	25	1	Vester	6,084	do.
	Domhuset, sydøstlige Hjørne					

Punktets Nr.	Stedet, hvor Højdemærket er anbragt	Hus Nr.	Matrikel Nr.	Kvarter eller Ejerlav	Kote Meter	Højdemærkets Art
420	Vestergade	16	13	Nørre	8,353	Plade
421	Axeltorv Vandværket, Funktionærbolig	16	Vestervold	6,108	do.
422	Vestre Boulevard	10	102	do.	7,666	do.
426	Hestemøllestræde Hj. af Kompagnistræde	5	294	Vester	4,803	do.
427	Vandkunsten Hj. af Raadhusstræde	1	182 & 237 B	do.	3,392	do.
428	Nybrogade	22	19 A	Snarens	2,821	do.
429	Holmens Kanal Holmens Kirke	265	Øster	3,150	do.
430	Christiansborg Slotsplads .. Kancellibygningen, Gavlen	2	78	Strand	4,604	do.
431	Havnegade Hj. af Tordenskjoldsgade	27	296	Øster	2,725	do.
432	Overgaden oven Vandet Hj. af Bodenholfs Plads	106	496	Christianshavns	2,009	do.

Punktets Nr.	Stedet, hvor Højdemærket er anbragt	Hus Nr.	Matrikel Nr.	Kvarter eller Ejerlav	Kote Meter	Højdemærkets Art
433	Prinsessegade Hj. af Bodenholfs Plads	77	426	Christianshavns	2,259	Plade
434	Strandgade Hj. af Baadsmadsstræde	44	36	do.	2,545	do.
435	Børsgade Hj. af Christiansgade	61	Strand	2,786	do.
436	Slotsholmsgade Børsen under den store Kvist	61	do.	2,569	do.
437	Christiansborg Slotsplads .. Søndre Buegang	89	do.	5,241	do.
438	Vester Voldgade Vartov	81	132, 133 & 134	Vester	5,156	do.
439	Do. Raadhuset, Taarnet	162	Vester- vold	5,469	Horizontal Broncebolt
444	Vestre Boulevard Hovedbrandstationen	23	201	do.	4,667	Plade
445	Vester Voldgade Hj. af Stormgade	91	190	Vester	3,264	do.
446	Ny Vestergade Hj. af Frederiksholms Kanal, Nationalmusæet	(2)	291	do.	3,484	do.

Punktets Nr.	Stedet, hvor Højdemærket er anbragt	Hus Nr.	Ma- trikel Nr.	Kvarter eller Ejerlav	Kote Meter	Højde- mærkets Art
447	Tøjhusgade Hj. af Frederiksholms Kanal	17	84	Strand	2,990	Plade
448	Christiansgade Adolphs Pakhus, vestlige Gavl	(9)	104	do.	2,638	do.
449	Strandgade	25	27, 28 & 29	Christi- anshavns	3,023	do.
450	Overgaden oven Vandet	60	176 A	do.	2,584	do.
451	Prinsessegade	57	480	do.	2,697	do.
452	Baadsmadsstræde Kommuneskole	14	262	do.	2,725	do.
453	Wildersgade	37	71	Christi- anshavns	2,729	do.
454	Dronningens Gade Vor Frelser Kirke, nordvest- lige Hjørne	275	do.	3,317	Hori- zontal Bron- cebolt
455	Strandgade Portpille, tilvenstre for Indkør- selen	(1)	22	do.	2,103	Plade
457	Christiansgade Lange Tøjhus, sydlige Gavl	111	Strand	2,607	Hori- zontal Bron- cebolt

Punktets Nr.	Stedet, hvor Højdemærket er anbragt	Hus Nr.	Matrikel Nr.	Kvarter eller Ejerlav	Kote Meter	Højdemærkets Art
458	Vester Voldgade Hj. af Ny Kongensgade	113	227	Vester	3,123	Horizontal Broncebolt
459	Frederiksholms Kanal Hj. af Bryghusgade	30	246	do.	2,552	Plade
460	Dantes Plads Glyptoteket, østlige Hjørne	226	Vestervold	3,648	Horizontal Broncebolt
461	Reventlowsgade Hj. af Vesterbrogade	2	81	do.	6,154	Plade
462	Colbjørnsensgade	7	90	do.	5,126	do.
463	Stenosgade Hj. af Vesterbrogade	2	1176	Udb. Vester	3,470	do.
464	Stenosgade Hj. af Gammel Kongevej	9	969	do.	4,710	do.
465	Bagerstræde Hj. af Vesterbrogade	1	544	do.	3,395	do.
466	Gammel Kongevej	33	27 A 1	do.	4,783	do.
467	Gammel Kongevej Hj. af Tullingsgade	41	347	do.	4,774	do.

Punktets Nr.	Stedet, hvor Højdemærket er anbragt	Hus Nr.	Matrikel Nr.	Kvarter eller Ejerlav	Kote Meter	Højdemærkets Art
468	Værnedamsvej Hj. af Vesterbrogade	2	1191	Udb. Vester	5,090	Firkantet horizontal Jernbolt
469	Frederiksberg Allé	5	38 A	do.	6,713	Plade
470	Roskildevej Søholmgaard, østlige Længes sydlige Gavl	1496	Vigerslev	9,746	do.
471	Boyesgade Hj. af Brorsonsgade	15	519	Udb. Vester	5,786	do.
472	Istedgade Hj. af Reventlowsgade	1	159	Vestervold	4,731	do.
473	Tietgensgade Rudolf Berghs Hospital, Mur ved nordøstlige Hjørne	31	132	do.	4,036	do.
474	Christiansgade Kongens Bryghus	14	259 A & B	Vester	2,072	do.
475	Overgaden neden Vandet .. Hj. af Torvegade	21	118	Christianshavns	2,469	do.
476	Dronningensgade Hj. af Christianshavns Torv	55	525	do.	2,353	do.
477	Baadsmadsstræde Hj. af Voldgaden, Artilleri- kaserne	43	314 B	do.	2,245	do.

Punktets Nr.	Stedet, hvor Højdemærket er anbragt	Hus Nr.	Matrikel Nr.	Kvarter eller Ejerlav	Kote Meter	Højdemærkets Art
478	Christianshavns Voldgade ..	57-59	279 A	Christianshavns	3,243	Plade
479	Amagergade Hj. af Torvegade (66)	380	do.	2,715	do.
480	Overgaden oven Vandet	20	193	do.	2,107	do.
481	Vestre Boulevard Rytterstatue ved Langebro	Vestervold	2,192	Horizontal Broncebolt
482	Stampesgade	6	175	do.	3,578	Plade
483	Helgolandsgade Hj. af Istedgade	12	760	Udb. Vester	4,321	do.
484	Abel Cathrines Gade Abel Cathrines Stiftelse	13	630	do.	3,219	do.
485	Eskildsgade Hj. af Svendsgade, Politistation	(2)	393	do.	3,386	do.
486	Oehlenschlægersgade	7	114	do.	5,060	do.
487	Kingsgade Hj. af Vesterbrogade	1	515	do.	5,366	do.

Punktets Nr.	Stedet, hvor Højdemærket er anbragt	Hus Nr.	Matrikel Nr.	Kvarter eller Ejerlav	Kote Meter	Højdemærkets Art
488	Roskildevej Hj. af Skellet	91	1 d	Frederiksberg	9,247	Plade
490	Oehlenschlägersgade	17	109	Udb. Vester	4,404	do.
491	Saxogade	28	266	do.	4,512	do.
492	Valdemarsgade	17	565	do.	4,848	do.
493	Absalonsgade	19	187	do.	2,986	do.
494	Viktoriagade	22	70 A 4 F	do.	3,177	do.
495	Polititorvet	14	332	Vestervold	2,940	Horizontal Broncebolt
496	Langebrogade	(35)	Christianshavns	2,089	Plade
497	Overgaden oven Vandet Hj. af Christianshavns Voldgade	2	201 A	do.	2,271	do.
498	Amagergade	2	327 B	do.	2,190	do.

Punktets Nr.	Stedet, hvor Højdemærket er anbragt	Hus Nr.	Matrikel Nr.	Kvarter eller Ejerlav	Kote Meter	Højdemærkets Art
499	Kløvermarksvej Renholdningsselskabets Kontorbygning	19 D	Amagerbro	2,039	Firkantet horizontal Jernbolt
500	Tietgensgade Kommuneskole, østlige Gavl	74	157	Vestervold	3,002	Horizontal Broncebolt
501	Halmtorvet	26	213	Udb. Vester	2,947	Plade
502	Eskildsgade Hj. af Istedgade	27	189	do.	2,613	do.
503	Matthæusgade	3	315	do.	3,969	do.
504	Do. Sct. Matthæus Kirke, nordvestlige Hjørne	357	do.	5,082	Horizontal Broncebolt
505	Enghavevej Hj. af Sundevedsgade	20	379	do.	4,476	Plade
506	Hedebygade Hj. af Tøndergade	1	471	do.	5,753	do.
507	Vesterbrogade Forenede Bryggerier	142	39 E	do.	6,716	do.
508	Vesterfælledvej	8	122	do.	6,475	do.

Punktets Nr.	Stedet, hvor Højdemærket er anbragt	Hus Nr.	Matrikel Nr.	Kvarter eller Ejerlav	Kote Meter	Højdemærkets Art
509	Skydebanegade	3	763	Udb. Vester	3,416	Plade
510	Amager Boulevard Hj. af Islands Brygge	2	50	Amagerbros	2,717	do.
512	Amager Strandvej Fredens Hvile, c. 200 m n. f. Krudttaarn Nr. 7	48 b	Sundbyøster	2,108	do.
513	Amager Boulevard Ny Tøjhus, Kontor	8	26	Amagerbros	2,590	Horizontal Broncebolt
514	Ved Hallerne Godsbanegaarden, tilhøjre for nordlige Indkørsel	10	Vestervold	2,523	do.
516	Halmtorvet Hj. af Absalonsgade	58	340	Udb. Vester	3,110	Plade
517	Saxogade Hj. af Istedgade	84	447	do.	4,045	do.
518	Enghavevej	40	1423	do.	4,695	do.
519	Havebo Harrestrupgaard	809	Vigerslev	9,543	do.
520	Valby Langgade	175	214	Valby	9,343	do.

Punktets Nr.	Stedet, hvor Højdemærket er anbragt	Hus Nr.	Matrikel Nr.	Kvarter eller Ejerlav	Kote Meter	Højdemærkets Art
521	Valby Langgade	153	2 al	Valby	9,761	Plade
523	Ny Carlsberg Vej	20 a	do.	22,569	do.
	Hj. af Valby Langgade					
524	Do.	20 a	do.	20,290	Horizontal Broncebolt
	Bryggeriets Lagerkælder, tilhørende for Porten					
525	Do.	110	373	Udb. Vester	10,208	Plade
526	Estlandsgade	8	562	do.	3,124	do.
529	Reykjaviksgade	67	Amagerbros	2,637	do.
	Hj. af Islands Brygge (15)					
530	Artillerivej	1	1 be	Eksercerpladsen	2,419	do.
	Hj. af Amager Boulevard					
532	Amagerbrogade	4	152	Amagerbros	2,308	do.
	Hj. af Ved Amagerport					
533	Holmbladsgade	94	29 ab	Sundbyøster	2,143	do.
534	Do.	122	16 af	do.	2,028	do.
	Fuglesang					

Punktets Nr.	Stedet, hvor Højdemærket er anbragt	Hus Nr.	Matrikel Nr.	Kvarter eller Ejerlav	Kote Meter	Højdemærkets Art
535	Strandlodsvej	3	673	Sundby-øster	2,107	Plade
536	Godsbanegaarden Syrepakhuset, sydøstlige Hjørne	Udb. Vester	2,444	do.
538	Oehlschlægersgade Hj. af Dybbølgade	71	526	do.	3,820	do.
539	Vesterfælledvej Hj. af Ny Carlsberg Vej	(66)	44 Lod 10 B	do.	5,700	do.
540	Enghaveplads	9	1189	do.	4,134	do.
541	Valby Langgade	15	18 ad	Valby	22,878	do.
542	Do.	12	28 o	do.	18,107	do.
543	Do. Hj. af Toftegaards Allé, Apotek	49	275	do.	12,340	do.
544	Do. Hj. af Mosedalsvej	66	90	do.	11,948	do.
546	Valby Langgade	96	182	do.	9,121	do.

Punktets Nr.	Stedet, hvor Højdemærket er anbragt	Hus Nr.	Matrikel Nr.	Kvarter eller Ejerlav	Kote Meter	Højdemærkets Art
547	Valby Langgade	120	162	Valby	8,934	Plade
548	Søndre Allé Hj. af Vestre Allé	(18)	2 æ	do.	9,533	do.
549	Ny Carlsberg Vej Hj. af Enghaveplads	28	1232	Udb. Vester	4,263	do.
550	Do. Hj. af Haderslevgade	11	1306	do.	4,389	do.
551	Sønder Boulevard Hj. af Valdemarsgade	74	1151	do.	3,888	do.
552	Njalsgade Hj. af Isafjordsgade	24 B	404	Amager- bro	2,481	do.
555	Holmbladsgade Hj. af Lyneborggade	58	231	Sundby- øster	2,335	do.
557	Holmbladsgade Hj. af Østrigsgade	78	28 b	do.	2,522	do.
558	Hessensgade Midt paa Fabrikkens Gavl	12	29 af	do.	2,673	do.
559	Amager Strandvej Villa Sano, syd for Vagthuset	26 e	do.	2,329	do.

Punktets Nr.	Stedet, hvor Højdemærket er anbragt	Hus Nr.	Matrikel Nr.	Kvarter eller Ejerlav	Kote Meter	Højdemærkets Art
560	Woltersgade Hj. af Holmbladsgade	2	17 p	Sundby øster	2,348	Plade
561	Holmbladsgade Nathanaels Kirke, sydlige Side	19	945	do.	1,959	Horizontal Broncebolt
562	Vej til Artillerivej 2' Artilleriregiments Kaserne, Hømagasinet	1 aa	Eksercerpladsen	2,062	do.
563	Ingerslevsgade Hj. af Krusaagade	110	1361	Udb. Vester	5,132	Plade
564	Arkonagade	21	1373	do.	3,697	do.
565	Vigerslevvej	86	2549	Vigerslev	9,037	do.
566	Rughavevej Hj. af Toftegaards Allé	2	10 ag	Valby	14,388	do.
567	Gammel Jernbanevej	21	425	do.	17,693	do.
568	Gamle Carlsberg Vej Gl. Carlsberg Hegnsmur, c. 15 m fra Stakit	20 a	do.	23,244	do.
569	Njalsgade Hj. af Artillerivej	60	61	Amagerbros	2,470	do.

Punktets Nr.	Stedet, hvor Højdemærket er anbragt	Hus Nr.	Matrikel Nr.	Kvarter eller Ejerlav	Kote Meter	Højdemærkets Art
570	Østrigsgade Hj. af Serbiensgade, Skolens Inspektørbolig	14	627	Sundby-øster	2,569	Plade
571	Strandlodsvej skraat for Lergravsvej, Husets nordlige Gavl	61	26 d	do.	1,967	do.
572	Holmbladsgade Hj. af Amagerbrogade	2	677	do.	1,983	Firkantet horizontal Jernbolt
573	I. P. E. Hartmanns Allé Ellens Minde, vestre Gavl	9	3 es	Valby	7,744	Plade
574	Do.	71	3 bn	do.	9,737	do.
575	Badensgade	24	23 t	Sundby-øster	2,845	do.
576	Lauenborggade skraat for Lybækgade	(2)	17 d	do.	3,016	do.
577	Vigerslev Allé Under Carlsbergbroen, midterste Pille	Valby	9,841	Horizontal Broncebolt
578	Langagervej	(55)	13 b	Vigerslev	8,548	Plade
579	Lyshøjgaardsvej Carl Allers Etablissement, nordvestlige Hjørne	442	Valby	18,176	do.

Punktets Nr.	Stedet, hvor Højdemærket er anbragt	Hus Nr.	Ma-trikel Nr.	Kvarter eller Ejerlav	Kote Meter	Højdemærkets Art
580	Vestre Kirkegaards Allé Vestre Fængsel, nordligste Funktionærbolig	1	1113	Udb. Vester	8,533	Plade
581	Ingerslevgade Hj. af Enghavevej	200	1383	do.	8,401	do.
582	Oresundsvej Villa Strandlyst, Staldbygningens østlige Gavl	(150)	61 b	Sundby- øster	1,871	do.
583	Do. Sundby Vandtaarn	3614	do.	3,425	Horiz- ontal Bron- cebolt
585	Brigadevej Hj. af Finlandsgade	44	25 bn	Sundby- vester	1,911	Plade
586	Vigerslev Allé Tømmerhandelens Kontorbyg- ning øst for Kommuneskolen	106	430	Valby	7,161	do.
588	Vestre Kirkegaards Allé Katolsk Kirkegaard, Hegnsmur	21 d	do	14,490	Horiz- ontal Bron- cebolt
589	Enghavevej Københavns Sporvejes Bygning, Gavlen	1098	Udb. Vester	6,650	Plade
590	Amagerfælledvej Sundholm, nordvestlige Hjørne	1 bk	Ekser- cer- pladsen	2,542	do.
591	Liflandsgade Hj. af Amagerbrogade (76)	1	26 d	Sundby- vester	2,993	do.

Punktets Nr.	Stedet, hvor Højdemærket er anbragt	Hus Nr.	Matrikel Nr.	Kvarter eller Ejerlav	Kote Meter	Højdemærkets Art
592	Amagerbrogade Sundby Kirke, sydvestlige Hjørne	(71)	Sundby-øster	3,061	Horizontal Broncebolt
593	Kastrupvej	3	3 g	do.	3,560	Plade
594	Øresundsvej	27	91 b	do.	4,096	do.
595	Islandsgade	97 b	Sundby-vester	3,185	do.
597	Højsagervej	24	20	Vigerslev	8,960	do.
599	Vigerslev Allé	Valby	4,840	Firkantet horizontal Jernbolt
600	Jernbanebro ved Valby Gasværk, nordlige Mur					
600	Bryggerivej	7	11 x	do.	10,739	Plade
601	Tingvej	25	70 a	Sundby-vester	2,907	do.
602	Backersvej	32	4 ci	Sundby-øster	3,016	do.
602	Villa Rolfsted					
603	Øresundsvej	1	12 ag	do.	4,576	do.
603	Hj. af Amagerbrogade					

Punktets Nr.	Stedet, hvor Højdemærket er anbragt	Hus Nr.	Ma-trikel Nr.	Kvarter eller Ejerlav	Kote Meter	Højdemærkets Art
606	F. L. Smidths Vej F. L. Smidth & Co.' Maskinfabrik	472	Valby	7,910	Plade
607	Tingvej	53	55 a	Sundby- vester	2,976	do.
610	Kirkegaardsvej	34	174	Sundby- øster	4,696	do.
611	Tingvej	85	42	Sundby- vester	2,356	do.
613	Trekronergade	58	139	Valby	7,670	do.
614	Christian d. 2. Plads	9	15 dø	Sundby- vester	4,392	Fir- kantet hori- zontal Jern- bolt
615	Hans Bogbinders Allé	(2)	15cm	do.	5,388	Hori- zontal Bron- cebolt
619	Røde Mellevej	630	Sundby- Over- drev	2,085	Plade
622	Gammel Køge Landevej	Valby	11,105	Fir- kantet hori- zontal Jern- bolt
623	Tingvej	107	124	Sundby- vester	2,981	Plade

Punktets Nr.	Stedet, hvor Højdemærket er anbragt	Hus Nr.	Matrikel Nr.	Kvarter eller Ejerlav	Kote Meter	Højdemærkets Art
626	Lemnosevej Villa The Twins	8	8 bæ	Sundby- øster	4,990	Plade
629	Amagerbrogade Hus ud for Gimles Allé	195	1756	do.	5,874	do.
630	Enghavevej Hj. af P. Sabroes Gade (15)	111	Kongens Enghave	3,318	do.
631	Gammel Køge Landevej Bekkersgaard	8 b	Valby	5,848	do.
633	Grækenlandsvej Hj. af Opdams Allé (38)	60	320	Sundby- øster	5,153	do.
634	Amager Strandvej Kastrup Batteri, gamle Maskin- hus	3490	do.	1,608	do.
635	Mikkel Skovs Allé Hj. af Fremads Allé	(4)	268	do.	4,744	do.
641	Stubmøllevej Nær Grønrisvej, Villa Avenir	33	9 d	Kongens Enghave	2,010	do.
642	Gammel Køge Landevej Hj. af Blommehaven	422	Valby	4,649	do.
647	Amagerbrogade Stuehus, sydlige Gavl	245	2762	Sundby- øster	5,462	do.

Punktets Nr.	Stedet, hvor Højdemærket er anbragt	Hus Nr.	Matrikel Nr.	Kvarter eller Ejerlav	Kote Meter	Højdemærkets Art
649	Englandsvej Friheden, Stuehus, vestlige Gavl	141	10 a	Sundbyvester	4,999	Plade
653	Gammel Køge Landevej	(184)	111	Vigerslev	3,501	do.
654	Englandsvej Sydligste Langes vestlige Gavl	165	14 a	Sundbyvester	4,462	do.
655	Amagerbrogade Sydlige Portpille	266	6 a	do.	6,427	do.
656	Vejlands Allé Hj. af Røde Mellevej, Stuehus, nordlige Gavl	8 c	do.	2,409	do.
657	Spærredæmning 17. Pille fra Sydhavnen	Kongens Enghave	1,864	Vertikal Broncebolt
659	Gammel Køge Landevej Flaskekroen, nordlige Hjørne	11	Vigerslev	2,095	Plade
660	Spærredæmning Funktionærbolig	Kongens Enghave	3,063	Horizontal Broncebolt
661	Amagerbrogade Godthaab, c. 200 m syd for Kastrup Mølle	Taarnby	5,601	Plade
662	Englandsvej Gaard, Stuehus	213	1933	Sundbyvester	3,931	do.

Punktets Nr.	Stedet, hvor Højdemærket er anbragt	Hus Nr.	Matrikel Nr.	Kvarter eller Ejerlav	Kote Meter	Højdemærkets Art
663	Kongelundsvej Elmegaard	38	Sundby Overdrev	2,461	Plade
665	Amager Fælle, Vej til Spærredæmning Sydøstlige Hjørne, Sten i Cementblok	do.	1,939	Vertikal Jernbolt
666	Spærredæmning Østlige Ende, cementstøbt Frontmur	Eksercerpladsen	1,101	Firkantet horisontal Jernbolt
667	Kongelundsvej Gaard, c. 425 m nordøst for Mejlgaard	24	Sundby Overdrev	2,034	Plade
668	Do. Mejlgaard, Stuehus, Facade mod Gaarden	23 a	do.	1,969	do.
672	Rebikkavej Hj. af Judithsvej	10	3058	Udb. Klædebo	8,785	do.
673	Lundevangsvej Hj. af Gammel Vartov Vej	12	4200	do.	5,443	do.
674	Engskiftevej Hj. af Vestagervej	41	4186	do.	4,471	do.
675	Sølundsvej Hj. af Vestagervej	4369	do.	6,767	do.
676	Sølundsvej Hj. af Vestagervej	3	4217	do.	8,275	do.

Punktets Nr.	Stedet, hvor Højdemærket er anbragt	Hus Nr.	Matrikel Nr.	Kvarter eller Ejerlav	Kote Meter	Højdemærkets Art
677	Bragesgade Hj. af Nannasgade, Kingoskirken	4326	Udb. Klædebo	11,980	Plade
678	Julius Bloms Gade Gymnastikhuset	(41)	1960	do.	10,301	do.
679	Aldersrogade Hj. af Teglværksgade	11	4204	do.	13,478	do.
680	Engelstedsgade Hj. af F. F. Ulriks Gade (12)	4302	do.	12,406	do.
681	Agersøgade	9	3872	do.	12,314	do.
682	Stavangergade Hj. af Kristianiagade	6	862	Østervold	6,255	Horizontal Broncebolt
683	Willemoesgade Hj. af Strandboulevarden	89	3719	Udb. Klædebo	3,412	Plade
684	Strandboulevarden Hj. af Jens Munks Gade	60	3998	do.	3,472	do.
685	Gittervej Frihavnen, Nordisk Fjerfabrik	Frihavnen	2,841	do.
686	Kattesundet Hj. af Frederiksberggade	4	28	Vester	6,942	do.

Punktets Nr.	Stedet, hvor Højdemærket er anbragt	Hus Nr.	Ma-trikel Nr.	Kvarter eller Ejerlav	Kote Meter	Højdemærkets Art
687	Studiestræde Hj. af Vester Voldgade	51	255	Vester-vold	8,130	Plade
688	Bernstorffsgade Tivolis Facademur, tæt syd for Nimbs Restaurant	183	do.	7,151	Fir-kantet hori-zontal Jern-bolt
689	Amagertory Hj. af Valkendorfs-gade, Hellig-aandskirken	11	Fri-mands	5,021	Plade
690	Do. Hj. af Købmagergade	2	1	do.	3,997	Hori-zontal Bron-cebolt
691	Købmagergade	50	3	Rosen-borg	6,741	Plade
692	Holmens Kanal Hj. af Niels Juels Gade	15	301	Øster	2,925	do.
693	Lille Strandstræde Hj. af Sct. Annæ Plads, Mur om Garnisons Kirkeplads	108	Sct. Annæ Øster	3,088	do.
694	Rysensteensgade Hj. af Anker Heegaards Gade	16	300	Vester-vold	3,150	do.
695	(Kalvebod Pladsvej) Restauration	Udb. Vester	2,525	do.
696	Islands Brygge Soyakagefabrikken	24	116	Amager-bros	3,278	do.

Punktets Nr.	Stedet, hvor Højdemærket er anbragt	Hus Nr.	Matrikel Nr.	Kvarter eller Ejerlav	Kote Meter	Højdemærkets Art
697	Gunløsgade Hj. af Islands Brygge	1	91	Amagerbros	2,645	Plade
698	Gunløsgade Hj. af Leifsgade	43	110	do.	2,585	do.
700	Bredgade	76	183 A & 327	Sct. Annæ Øster	3,098	do.
701	Marmorvej Frihavnen, Toldvagt I	Frihavnen	2,865	do.
702	Raadmandsgade Hj. af Tagensvej	49	5508	Udb. Klædebo	17,615	do.
704	Hovedvej Hj. af Indiavej, Frihavnen	Frihavnen	2,956	do.
705	Langelinievej Frihavnen, Beklædningsmur ud for sydlig Gavl af Skur II & III	do.	3,094	do.
706	Marmorvej Østlige Ende	do.	2,480	do.
708	Trekronergade Banevogterbolig	Valby	4,615	do.
709	Vigerslev Allé Valby Gasværk, sydlige Funktionærbolig	116	Vigerslev	8,931	do.

Punktets Nr.	Stedet, hvor Højdemærket er anbragt	Hus Nr.	Matrikel Nr.	Kvarter eller Ejerlav	Kote Meter	Højdemærkets Art
710	Valby Gasværk Retorthus, nordvestlige Udbygning	116	Vigerslev	8,469	Plade
711	Enghavevej	(202)	110	Kongens Enghave	2,868	do.
712	Vasbygade	35	do.	2,311	do.
	Lemvigh Müller & Munck					
713	Lygten	47	333	Utterslev	7,787	do.
	Villa »Ragna«					
714	Bispebjerg Hospital	244	do.	16,493	do.
	Administrationsbygning, vestlige Trappebygning					
715	Do.	244	do.	16,490	do.
	Administrationsbygning, østlige Trappebygning					
716	Do.	244	do.	17,819	do.
	østlige Portbygning					
717	Do.	244	do.	23,070	do.
	nordlige Portbygning					
718	Lyngbyvej	83	4744	Udb. Klædebo	11,530	Firkantet horizontal Jernbolt
719	Firkløervej	(12)	81	Emdrup	21,279	Plade
	Villa »Bildsø«					

Punktets Nr.	Stedet, hvor Højdemærket er anbragt	Hus Nr.	Matrikel Nr.	Kvarter eller Ejerlav	Kote Meter	Højdemærkets Art
720	Frederiksborgvej Krematoriets Ventehal	3 e	Utterslev	30,534	Plade
721	Do. Kommuneskolens Inspektorbolig	286	do.	19,892	do.
722	Rentemestervej	78	324	do.	23,043	do.
723	Glentevej	61	315	do.	10,647	do.
724	Hillerødgade	141	341	do.	15,298	do.
	Hj. af Æblevej					
725	(Ferskenvej)	24	341	do.	13,751	do.
	Villa »Ruth«					
726	Degnemose Allé	(87)	438	Brønshøj	34,226	do.
727	Haabets Allé	(44)	325	do.	36,810	do.
	Hj. af Karlstads Allé					
728	Hovedvangen	49	678	do.	26,200	do.
729	Havrevej	10	296	do.	27,042	do.

Punktets Nr.	Stedet, hvor Højdemærket er anbragt	Hus Nr.	Matrikel Nr.	Kvarter eller Ejerlav	Kote Meter	Højdemærkets Art
730	Klintevej Hj. af Kabbelejevej	(20-22)	512	Husum	27,964	Plade
731	Frederikssundsvej Hj. af Kildebrønnevej	(249)	327	do.	22,983	do.
732	Havdrupvej	71	11 y	do.	28,246	do.
733	Højstrupvej	71	11 ay	do.	27,016	do.
734	Katholmvej Hj. af Børglumvej (33)	488	Vanløse	11,943	do.
735	Vanløse Byvej	26	178	do.	12,087	do.
736	Lønstrupvej Vanløse Kommuneskole	2	211	do.	12,093	do.
737	Klingseyvej Hj. af Laybournsvej	19	428	do.	12,508	do.
738	Apollovej	31	204	do.	11,453	do.
739	Jernbaneallé Hj. af Bogholderallé	26	2930	do.	13,248	do.

Punktets Nr.	Stedet, hvor Højdemærket er anbragt	Hus Nr.	Matrikel Nr.	Kvarter eller Ejerlav	Kote Meter	Højdemærkets Art
741	Amalie Skrams Allé	7	1137	Valby	9,234	Plade
742	Cæciliavej	66	319	do.	8,901	do.
	Hj. af Gaasebæksvej					
743	Carl Langes Vej	37	1077	do.	8,400	do.
744	Stadfeldts Vej	32	165	Vigerslev	9,020	do.
745	Saxtorphs Vej	18	1333	Valby	7,613	do.
746	Retortvej	116	Vigerslev	8,111	do.
	Valby Gasværks østlige Port					
747	Kjeldsgaardsvej	41	1094	Valby	13,557	do.
748	Bjørnsonsvej	57	626	do.	7,835	do.
749	Strindbergsvej	105	886	do.	4,023	do.
750	Trekronergade	(122)	476	do.	5,435	do.
	Hj. af Carl Jacobsens Vej, »Tuxham« Kontorbygning					

Punktets Nr.	Stedet, hvor Højdemærket er anbragt	Hus Nr.	Matrikel Nr.	Kvarter eller Ejerlav	Kote Meter	Højdemærkets Art
751	Carl Jacobsens Vej Sukkerraffinaderiet	25	1083	Valby	5,560	Plade
752	Teglgade Hj. af Vestre Teglgade	131	Kongens Enghave	2,379	do.
753	Sundholmsvej Sundholms Portbygning	1 bk	Eksercerpladsen	2,541	do.
754	Do. Hj. af Gullandsgade	56	496	Sundbyvester	2,422	do.
755	Amagerfælledvej	39	306	Amagerbros	2,447	do.
756	Prags Boulevard	8	925	Sundbyøster	2,436	do.
757	Lybækgade Hj. af Bøhmensgade	12	17 ad	do.	2,858	do.
758	Amagerbrogade	55	25 v	do.	2,631	do.
759	Do. Hj. af Højdevej	161	657	do.	6,259	do.
760	Højdevej	24	2 bz	do.	5,346	do.

Punktets Nr.	Stedet, hvor Højdemærket er anbragt	Hus Nr.	Matrikel Nr.	Kvarter eller Ejerlav	Kote Meter	Højdemærkets Art
761	Do. Hj. af Kastрупvej	7 a	Sundby- øster	4,707	Plade
762	Kastрупvej	41	4 r	do.	4,088	do.
763	Øresundsvej	90	1341	do.	2,750	do.
	Hj. af Kvintus Allé					
764	Højdevangs Allé	25	937	Sundby- vester	5,879	do.
	Hj. af Breidablik Allé					
765	Frederiksborggade	Nørre- vold	9,260	do.
	Administrationsbygningen ved Grønttorvet					
766	Vestergaardsvej	18	360	Utters- lev	15,947	do.
767	Amagerbrogade	189	1501	Sundby- øster	6,594	do.
	Sporvejenes Administrations- bygning					
768	Amagerbrogade	225	57	do.	4,912	do.
769	Øresundsvej	147	1578	do.	2,108	do.
770	Frederikssundsvej	(151)	53	Brønshøj	28,926	do.
	Hj. af Tuxens Vej					

Punktets Nr.	Stedet, hvor Højdemærket er anbragt	Hus Nr.	Matrikel Nr.	Kvarter eller Ejerlav	Kote Meter	Højdemærkets Art
771	Frederikssundsvej Hj. af Degnemose Allé	(137)	8 0	Brønshøj	26,652	Plade
772	Vester Farimagsgade Hj. af Gl. Kongevej, Muren ved Vesterport St.	Vestervold	7,524	Firkantet horizontal Jernbolt
773	Vermlandsgade	46	258	Amagerbros	2,619	Plade
774	Kigkurren	8	219	do.	2,759	do.
775	Grønlandsk Handels Plads... Pakhus, Gavl ved Indkørsel	34	Christianshavns	2,266	do.
776	Vigerslevvej	12	834	Vigerslev	10,143	do.
777	Do. Hj. af Aalholmsvej	32	834	do.	9,727	do.
780	Borups Allé	201	545	Utterslev	13,670	do.
781	Do.	247	541	do.	15,583	do.
782	Hvidkildevej	52	548	do.	15,632	do.

Punktets Nr.	Stedet, hvor Højdemærket er anbragt	Hus Nr.	Matrikel Nr.	Kvarter eller Ejerlav	Kote Meter	Højdemærkets Art
783	Kongedybet Hj. af Norgesgade	26	362	Amagerbros	2,491	Plade
784	Tømmergravsgade H. C. Ørsted Værket, Kontorbygning	1454	Udb. Vester	2,589	do.
785	Guldbergs Plads Hj. af Tibirkegade	4	4910	Udb. Klædebo	13,678	do.
786	Sundkrogsgade nordvest for Klubiensvej A/S De for. Kulimportører	5466	do.	2,605	do.
787	Strandpromenaden	33	4806	do.	2,942	do.
788	Sjællandsgade Simeonskirken	4390	do.	11,226	Horizontal Broncebolt
789	Do. Hj. af Refsnæsgade	31	4912	do.	12,587	Plade
790	Guldbergsgade Hj. af Fensmarkgade	81	4870	do.	12,444	do.
791	Strandvej Hj. af Strandvænget	6 H	2270	do.	7,537	do.
792	Strandpromenaden Frontmur ved Kloakudløb	do.	0,537	Firkantet horizontal Jernbolt

Punktets Nr.	Stedet, hvor Højdemærket er anbragt	Hus Nr.	Matrikel Nr.	Kvarter eller Ejerlav	Kote Meter	Højdemærkets Art
793	Edv. Griegsgade Hj. af Borgervænget	2	4841	Udb. Klædebo	8,294	Plade
794	Borgervænget Hj. af Bellmannsgade	66	4841	do.	9,521	do.
795	Do. Kommuneskole, vestlige Hjørne	4817	do.	9,303	do.
796	Do. Havehuskolonien Afd. L 4 ved den østlige Tværvej, nordlige Gavl	4705	do.	9,143	do.
797	Vognmandsmarken Havehuskolonien, Afd. E, Gavl mod Gaden	4705	do.	11,401	do.
798	Borgmester Jensens Allé Hj. af Marskens Gade, Husar- kasernen	2406	do.	10,917	do.
799	N. Frihavnsgade Hj. af Strandboulevarden	81	2377	do.	3,508	do.
800	Landskronagade Hj. af Thomas Laubs Gade (1)	2534	do.	9,892	do.
801	Sejrøgade ud for Glænøgade	3167	do.	13,417	do.
802	Vejrøgade Hj. af Manøgade	9	4422	do.	12,817	do.

Punktets Nr.	Stedet, hvor Højdemærket er anbragt	Hus Nr.	Matrikel Nr.	Kvarter eller Ejerlav	Kote Meter	Højdemærkets Art
803	Studsgaardsgade	15	4873	Udb. Klædebo	9,875	Plade
804	Ragnhildgade	102	4874	do.	10,880	do.
805	Haraldsgade	53	4968	do.	16,499	do.
	A/S Laur. Knudsens elekt. Etabl. Portal					
806	Hermodsgade	(22)	1593	do.	14,765	do.
	Hj. af Sigurdsgade					
807	Tagensvej	3368	do.	13,864	do.
	Mur om Militærhospitalet, tæt ved Kontorbygningen					
808	Jeppes Allé	7	675	Utterslev	30,264	do.
809	Mellemvængen	54	1371	Brønshøj	28,179	do.
810	Thyvej	(10)	1142	do.	19,061	do.
811	Tryggevældevej	(41)	1412	Vanløse	21,202	do.
812	Borgmestervængen	Banen	Udb. Klædebo	8,398	do.
	Nørrebro's Godsstation, Pakhus, nordlige Ende					

Punktets Nr.	Stedet, hvor Højdemærket er anbragt	Hus Nr.	Matrikel Nr.	Kvarter eller Ejerlav	Kote Meter	Højdemærkets Art
813	Borups Allé Hj. af Stefansgade	24	4878	Udb. Klædebo	8,302	Plade
814	Aagade	90	2626	do.	7,295	do.
815	Hans Tavsens Gade	17	4881	do.	8,579	do.
816	Vester Farimagsgade Hj. af Axeltorv, nordlige Hjørne af Bro over Jernbanen	Vester- vold	7,609	Fir- kantet hori- zontal Jern- bolt
817	Christiansborg Slotsplads ... ved Indkørsel til Kavaler- gaarden	89	Strand	3,692	Hori- zontal Bron- cebolt
818	Kalvebod Brygge Café »Far West«	Udb. Vester	2,553	Plade
819	Do. Café »Fremtiden«	do.	2,851	do.
820	Teglholmegade Burmeister & Wains Indkørsel	249	Kongens Enghave	3,267	do.
821	Slesvigsgade Hj. af Alsgade, Kommuneskole	6	1444	Udb. Vester	6,589	do.
822	Engvej Villa »Engbo«	44	2063	Sundby- øster	2,589	do.

Punktets Nr.	Stedet, hvor Højdemærket er anbragt	Hus Nr.	Matrikel Nr.	Kvarter eller Ejerlav	Kote Meter	Højdemærkets Art
823	Amager Strandvej Frontmur ved Kloakudløb ud for Italiensvej	Sundbyøster	1,007	Firkantet horizontal Jernbolt
824	Sydhavnsgade Christiansholms Fabrikkers Kontorbygning	17	219	Kongens Enghave	2,211	Plade
826	Borgm. Christiansens Gade... A/S Nordisk Simplex, sydøstlige Stræbepille	264	do.	3,779	do.
827	Islands Brygge Kajmur, sydvestlige Hjørne ud for Matr. Nr. 83	Eksercerpladsen	2,038	Vertikal Broncebolt
828	Islands Brygge Havnevæsenets Pumpestation	do.	2,071	Firkantet horizontal Jernbolt
829	Do. Hj. af Axel Heides Gade	67	210	Amagerbros	2,677	Plade
830	Oldensti Hj. af Røde Mellemvej	(1)	160	Sundby Overdrev	2,129	do.
831	Ingolfs Allé Hj. af Torfavej	40	1170	Sundbyvester	5,349	do.
832	Irlandsvej	55	421	do.	5,309	do.
833	Sundbyvestervej Villa »Eta«	28	386	do.	4,908	Firkantet horizontal Jernbolt

Punktets Nr.	Stedet, hvor Højdemærket er anbragt	Hus Nr.	Matrikel Nr.	Kvarter eller Ejerlav	Kote Meter	Højdemærkets Art
834	Funkiavej Hj. af Oxford Allé	22	194	Sundby- vester	4,655	Plade
835	Irlandsvej	81	607	do.	5,996	do.
836	Dublinvej	30	1411	do.	5,389	do.
	Villa »Solhøj«					
837	Funkiavej	49	202	do.	4,801	do.
838	(Oliefabriksvej)	17	Sundby Over- drev	2,152	do.
	Inger Hansens Minde, Stuehus, nordlige Gavl					
839	Do.	20 a	do.	2,017	do.
	tæt ved Stadens Grænse mod Syd					
840	(Finderupvej)	47	do.	1,872	Kugle- hat af Jern
	Grdm. Centr. St.					
841	Grækenlandsvej	83	1127	Sundby- øster	4,866	Plade
842	Do.	119	2515	do.	5,148	do.
843	Do.	149	2390	do.	4,639	do.

Punktets Nr.	Stedet, hvor Højdemærket er anbragt	Hus Nr.	Matrikel Nr.	Kvartier eller Ejerlav	Kote Meter	Højdemærkets Art
844	Olymposvej	44	2471	Sundby- øster	4,487	Plade
845	Samosvej	53	3132	do.	2,847	do.
	Hj. af Marsalavej					
846	Livornovej	3	2946	do.	3,093	do.
847	Genuavej	40	2674	do.	3,184	do.
	Villa »Rugvang«					
848	Svend Dyrings Vej	7	1588	do.	2,381	do.
849	Kirsten Kimers Vej	2248	do.	1,729	do.
	Hj. af Amager Strandvej, Port- pille					
850	Engvej	848	do.	2,234	do.
	Valseværkets Indkørsel					
851	Genuavej	8	1976	do.	3,336	do.
852	Lergravsvej	15	29 cc	do.	2,688	do.
	Hj. af Hessensgade					
853	Do.	1523	do.	1,947	Fir- kantet hori- zontal Jern- bolt
	Hj. af Wittenberggade, Front- mur ved Kanalen					

Punktets Nr.	Stedet, hvor Højdemærket er anbragt	Hus Nr.	Matrikel Nr.	Kvarter eller Ejerlav	Kote Meter	Højdemærkets Art
854	Polensgade Hj. af Bulgariensgade	32	2130	Sundby- øster	2,673	Plade
855	Meklenborggade Hj. af Bøhmensgade	2194	do.	2,582	do.
856	Prags Boulevard Hj. af Nerikegade	39	350	Amager- bro	2,258	do.
857	Do.	49	354	do.	2,251	do.
858	Prags Boulevard sydlige Kloakfrontmur ved Banen	232	do.	0,933	Fir- kantet hori- zontal Jern- bolt
859	Uplandsgade	20	192	do.	2,395	Hori- zontal Bron- cebolt
860	Erantisvej Hj. af Vejlands Allé	25	652	Sundby- vester	6,252	Plade
861	Amager Fælledvej Hj. af Amager Boulevard	21	300	Amager- bro	2,477	do.
862	Artillerivej Hj. af Halfdangsgade	64	164	do.	2,437	do.
863	Halfdangsgade	8	375	do.	2,697	do.

Punktets Nr.	Stedet, hvor Højdemærket er anbragt	Hus Nr.	Matrikel Nr.	Kvarter eller Ejerlav	Kote Meter	Højdemærkets Art
864	Reersøgade Hj. af Fanøgade	19	4988	Udb. Klædebo	10,840	Plade
865	Skovlæet Villa tæt ved Stadens Grænse ved Lyngbyvej	9	8 bz	Gjen- tofte	8,847	do.
866	Danstrupvej	5	553	Emdrup	17,834	do.
867	Horserødvej	6	572	do.	20,621	do.
868	Emdrupvej Dyrehospital, østlige Bygning	37	do.	22,489	do.
869	Tuborgvej Viadukt over Slangstrupbanen, nordvestlige Hjørne	do.	22,169	Fir- kantet hori- zontal Jern- bolt
870	Do. Bispebjerg Hospital, nordlige Port, uden for Hospitalet	244	Utters- lev	23,121	Plade
871	Emdrup Station	Emdrup	19,217	do.
872	Emdrupgaardsvej	19	50	do.	18,772	do.
873	Engblommevej Hj. af Rørmosevej	508	do.	20,021	do.

Punktets Nr.	Stedet, hvor Højdemærket er anbragt	Hus Nr.	Matrikel Nr.	Kvarter eller Ejerlav	Kote Meter	Højdemærkets Art
874	Nøkkerosevej	7	662	Emdrup	17,036	Plade
875	Frederiksborgvej	176	791	do.	22,073	do.
876	Emdrupvej	126	59	do.	22,224	do.
877	Folevadsvej	(4)	456	Utterslev	18,214	do.
878	Skolevangen	2	3100	Brønshøj	22,476	do.
	Hj. af Hyrdevangen, Villa »Vaarblink«					
879	Horsebakken	46	1878	do.	21,575	do.
	Hj. af Sti					
880	Storkebakken	23	1713	do.	29,817	do.
	Villa »Solhøj«					
881	Gaaseurtvej	16	739	do.	22,133	do.
	Hj. af Hvedevej					
882	Hvidkildevej	663	Utterslev	24,065	do.
	Hj. af Rødkildevej (76)					
883	Rødkildevej	2	662	do.	24,302	do.
	Hj. af Godthaabsvej					

Punktets Nr.	Stedet, hvor Højdemærket er anbragt	Hus Nr.	Matrikel Nr.	Kvarter eller Ejerlav	Kote Meter	Højdemærkets Art
884	Hulgaardsvej Gavlen mod Rødkilde Plads	31	659	Utterslev	18,651	Plade
885	Godthaabsvej Viadukt, nordvestlige Hjørne	do.	14,262	Vertikal Broncebolt
886	Grøndalsaaen Frontmur til Underløb under Ringbanen, c. 50 m v. for Morsøvej	Brønshøj	7,241	Firkantet horizontal Jernbolt
887	Morsøvej	28	2066	do.	16,835	Plade
888	Aabakkevej	4	1095	do.	15,428	do.
889	Richs Vej Viadukt, sydvestlige Hjørne	Frederiksberg	13,261	Firkantet horizontal Jernbolt
890	Kilholmvej	19	249	Vanløse	12,285	Plade
891	Kilholmvej	35	858	do.	13,796	do.
892	Kaløvej	18	742	do.	14,756	do.
893	Jernbane Allé	75	2427	do.	12,956	do.

Punktets Nr.	Stedet, hvor Højdemærket er anbragt	Hus Nr.	Matrikel Nr.	Kvarter eller Ejerlav	Kote Meter	Højdemærkets Art
894	Grøndalsvænge Allé	42	568	Utterslev	10,837	Plade
895	Fuglsang Allé	71	1284	Brønshøj	32,400	do.
896	Gaunøvej	21	1376	do.	32,542	do.
	Hj. af Brønshøjvej					
897	Borrebyvej	5	1330	do.	17,792	do.
898	Arnesvej	38	864	do.	36,637	do.
899	Degnemose Allé	37	369	do.	29,984	do.
900	Husumvej	13 a	Husum	17,803	do.
	Gaard c. 200 m fra Frederikssundsvej, østlige Længe, sydlige Hjørne					
901	Højstrupvej	171	1622	do.	20,037	do.
902	Do.	100	1518	do.	26,041	do.
	Hj. af Viksøvej					
903	Alstedvej	16	1197	do.	21,065	do.
	Hj. af Husumvej					

Punktets Nr.	Stedet, hvor Højdemærket er anbragt	Hus Nr.	Matrikel Nr.	Kvarter eller Ejerlav	Kote Meter	Højdemærkets Art
904	Tølløsevej Hj. af Lidemarksvej	93	1166	Husum	26,177	Plade
905	Glumsøvej Gaard, vestlige Længe, sydlige Hjørne	15 a	do.	15,970	do.
906	Gyrstingevej	6	1335	do.	13,770	do.
907	Grevingevej	8	1318	do.	15,020	do.
	Hj. af Gislingevej					
908	Stenløsevej	85	1446	do.	13,013	do.
909	Merløsevej	28	1387	do.	15,850	do.
	Villa »Ly«					
910	Stenløsevej	43	1467	do.	13,898	do.
911	Islevhusvej	15	2385	do.	17,298	do.
912	Marbjergvej	18	2513	do.	18,672	do.
913	Brovænget	7	806	do.	12,990	do.
	Hj. af Møllebakken					

Punktets Nr.	Stedet, hvor Højdemærket er anbragt	Hus Nr.	Matrikel Nr.	Kvarter eller Ejerlav	Kote Meter	Højdemærkets Art
914	Islevholm nordvestlige Hjørne af Broen over Fæstningsgraven	Husum	12,855	Plade
915	Harrestrup Aa, nordlig Dæmning Cisterne ca. 200 m syd for Islevbro	do.	10,136	Fir- kantet hori- zontal Jern- bolt
916	Do. Cisterne ca. 225 m nord for Slotsherrens Bro	do.	10,205	
917	Fuglagervej	36	2153	Vanløse	17,435	Plade
918	Solrødvej	13	1725	Husum	22,469	do.
919	Nøragervej	3033	Vanløse	23,529	do.
	Vanløsehøj, sydlige Gavl					
920	Birkholmvej	31	1798	do.	18,651	do.
921	Krogebjerg	33	1026	do.	11,566	do.
922	Kongsdalvej	23	615	do.	19,900	do.
923	Tyborøn Allé	85	2261	do.	12,675	do.

Punktets Nr.	Stedet, hvor Højdemærket er anbragt	Hus Nr.	Matrikel Nr.	Kvarter eller Ejerlav	Kote Meter	Højdemærkets Art
924	Tverstedvej Gavl mod Nord	8	2081	Vanløse	11,257	Plade
925	Hanstholmvej Gavl mod Vest	48	2082	do.	11,384	do.
926	Do. Hj. af Rubjergvej	28	2082	do.	11,342	do.
927	Bønnelandsvej Villa »Søblink«	(14)	538	do.	9,754	do.
930	Aalholmsvej 	62	2110	Vigerslev	11,638	do.
931	Aalstrupevej 	7	1620	do.	10,326	do.
932	Roskildevej Viadukt over Banen, nordvestlige Hjørne	do.	12,194	Firkantet horizontal Jernbolt
933	Højdedraget Hj. af Lindebugten	21	772	do.	9,008	Plade
934	Solskrænten 	3	855	do.	9,984	do.
935	Engdraget 	29	883	do.	7,436	do.

Punktets Nr.	Stedet, hvor Højdemærket er anbragt	Hus Nr.	Matrikel Nr.	Kvarter eller Ejerlav	Kote Meter	Højdemærkets Art
936	Solskrænten	41	974	Vigerslev	8,334	Plade
937	Valby Langgade Viadukt over Banen, sydvestlige Hjørne	do.	11,644	Firkantet horizontal Jernbolt
939	Jesuskirken vestlige Langside	16 ah	Valby	20,607	Plade
940	Skoubogaards Allé	18	1296	do.	20,735	do.
941	Antoinettevej Hj. af Bjerregaardsvej	1	19 ak	do.	24,981	do.
942	Vigerslev Allé Hj. af Toftegaards Allé	58	1562	do.	11,259	do.
943	Fengersvej	27	1040	do.	7,253	do.
944	Gyldenrisvej	40	1569	do.	7,235	do.
945	Ole Borchs Vej	39	142	Vigerslev	8,966	do.
946	Danshøjvej	32	220	do.	8,260	do.

Punktets Nr.	Stedet, hvor Højdemærket er anbragt	Hus Nr.	Matrikel Nr.	Kvarter eller Ejerlav	Kote Meter	Højdemærkets Art
947	Langagervej	31	289	Vigerslev	9,533	Plade
948	Vennely Allé Hj. af Tjørnelunds Allé	8	522	do.	7,231	do.
949	Engdals Allé	27	560	do.	5,241	do.
950	Kongshaven	5	1329	do.	6,709	do.
951	Retortvej	32	1438	do.	6,368	do.
952	Folehaven	47	1756	do.	7,382	do.
953	Humlehaven	37	2007	do.	5,801	do.
954	Østergaards Allé	30	1093	do.	3,645	do.
955	Ottiliavej	12	1938	Valby	7,014	do.
	Hj. af Gerdasgade					
956	Louis Pios Gade	17	206	Kongens Enghave	4,330	do.
	Hj. af Sigvald Olsens Gade					

Punktets Nr.	Stedet, hvor Højdemærket er anbragt	Hus Nr.	Matrikel Nr.	Kvarter eller Ejerlav	Kote Meter	Højdemærkets Art
957	Scandiagade Hj. af Teglholmegade	14	141	Kongens Enghave	2,245	Plade
958	Vestside af Teglholm sydlige Ende af Kajmur	do.	2,003	Vertikal Jernbolt
959	Teglholms Østkaj Hj. af Sydkaj, omtrent midt i det afskaarne Hjørne	do.	1,986	Vertikal Broncebolt
960	Refshalevej Sluse ved Krudttaarnsvej, østlige Væg, nordlige Hjørne	Christianshavns	1,617	Vertikal Jernbolt
961	Do. Burmeister & Wains Marketeri	do.	2,335	Plade
962	Do. Havnevæsenets Kontor	do.	2,459	do.
963	Orlogsværftet Gamle Vagt	do.	2,562	do.
964	Do. Sømineværksted	do.	2,349	do.
965	Do. Modelkammer	do.	2,665	do.
966	Do. Proviantmagasin	do.	2,363	do.

Punktets Nr.	Stedet, hvor Højdemærket er anbragt	Hus Nr.	Matrikel Nr.	Kvarter eller Ejerlav	Kote Meter	Højdemærkets Art
967	Amager Strandvej lige for Kløvermarksvej, Pumpestation	Amager- bros	2,145	Firkantet hori- zontal Jern- bolt
968	Grækenlandsvej	40 A	3243	Sundby- øster	5,810	Plade
969	Islands Brygge	39	344	Amager- bros	2,633	do.
971	Ny Østergade	25	392	Køb- mager	5,381	do.
972	Klareboderne	18	79	do.	5,793	do.
973	Kapelvej	502	Udb. Klædebo	8,365	Horiz- ontal Bron- cebolt
974	Aagade	134	5029	do.	7,781	Plade
975	Krogebjerg	15	1036	Vanløse	12,126	do.
976	Primulavej	(13)	840	Brønshøj	30,129	do.
977	Wagnersvej	237	Kongens Enghave	4,967	do.
	Frederiksholm, Stuehus					

Punktets Nr.	Stedet, hvor Højdemærket er anbragt	Hus Nr.	Matrikel Nr.	Kvarter eller Ejerlav	Kote Meter	Højdemærkets Art
978	Strandvej Mur om Seminariet	91	2126	Udb. Klædebo	4,914	Plade
979	Tuborgvej, østlige Side Frontmur mod Emdrup Sø ved Aaløb	Emdrup	15,802	Firkantet horizontal Jernbolt
981	Frederiksborgvej Hj. af Firkløvervej	(207)	283	do.	23,240	Plade
982	Højmosevej	(39)	210	do.	19,883	do.
983	Mørkhøjvej Bro over Fæstningskanalen, østlige Side	Husum	21,740	do.
984	Vej syd for Frederikssundsvej tæt vest for Fæstningen, Villa »Rose Hill«	2 n	do.	19,057	do.
985	Kornerupvej	5	563	do.	19,846	do.
986	Stenmaglevej	63	2436	do.	17,892	do.
987	Byporten	8	683	do.	12,459	do.
988	Islevhusvej Hj. af Vængeledet	75	694	do.	14,691	do.

Punktets Nr.	Stedet, hvor Højdemærket er anbragt	Hus Nr.	Matrikel Nr.	Kvarter eller Ejerlav	Kote Meter	Højdemærkets Art
989	Kildeløbet Hj. af Skraaningen	18	817	Husum	12,754	Plade
990	Kildebrøndevej	15	1593	do.	22,092	do.
991	Herfølgevej	5	1578	do.	23,743	do.
992	Husumvej	82	2146	do.	18,797	do.
993	Knabstrupvej	43	1501	do.	27,174	do.
	Hj. af Sonnerupvej					
994	Hvalsøvej	(50)	1698	do.	28,532	do.
995	Graabykkevej	18	507	do.	22,958	do.
996	Klintholmvej	2170	Brønshøj	29,108	do.
	Brønshøj Kommuneskole					
997	Rostgaardsvej	27	458	do.	34,427	do.
998	Sparresholmvej	15	1947	do.	32,744	do.

Punktets Nr.	Stedet, hvor Højdemærket er anbragt	Hus Nr.	Matrikel Nr.	Kvarter eller Ejerlav	Kote Meter	Højdemærkets Art
999	Næsbyholmvej Hj. af Engelholmvej	36	803	Brønshøj	35,912	Plade
1000	Gransangervej Kommuneskole, nordøstlige Hjørne mod Sportspladsen	703	Utterslev	13,551	do.
1001	Do. Kommuneskole, sydvestlige Hjørne mod Sportspladsen	703 ^a	do.	13,416	do.
1003	Godthaabsvej Hj. af Gyvelvej	203	1554	Brønshøj	15,988	do.
1004	Sallingvej Hj. af Gyvelvej	16	2215	do.	20,425	do.
1005	Limfjordsvej Hj. af Borrebyvej	16	903	do.	17,024	do.
1006	Fuglsang Allé Hj. af Borrebyvej	114	1472	do.	23,924	do.
1008	Kilholmvej Hj. af Borrebyvej	4	262	Vanløse	12,301	do.
1010	Fuglsang Allé Hj. af Borrebyvej	138	1375	do.	25,076	do.
1011	Tryggevældevej Hj. af Borrebyvej	66	1340	do.	25,030	do.

Punktets Nr.	Stedet, hvor Højdemærket er anbragt	Hus Nr.	Matrikel Nr.	Kvarter eller Ejerlav	Kote Meter	Højdemærkets Art
1012	Fuglagervej	8	2139	Vanløse	23,156	Plade
1013	Eriksholmvej	24	1826	do.	19,917	do.
1014	Egholmvej	30	592	do.	19,863	do.
1015	Damstien Hj. af Rødtjørnevej	(30)	2429	do.	10,536	do.
1016	Sæbyholmsvej	48	1596	Vigerslev	11,305	do.
1018	Tuxensvej	(20)	467	Brønshøj	32,513	do.
1019	Vestervang	11	917	Vigerslev	9,715	do.
1020	Harrestrupvang	26	865	do.	8,798	do.
1021	Nakskovvej	82	789	do.	9,604	do.
1022	Do.	116	671	do.	9,042	do.

Punktets Nr.	Stedet, hvor Højdemærket er anbragt	Hus Nr.	Matrikel Nr.	Kvarter eller Ejerlav	Kote Meter	Højdemærkets Art
1023	Monrads Allé	35	1163	Valby	9,919	Plade
1024	Carl Langes Vej	54	1451	do.	8,625	do.
1025	Lyshøj Allé	13	1607	do.	10,828	do.
	Hj. af Bredahls Vej					
1026	Vigerslev Allé	18	442	do.	16,938	Firkantet horizontal Jernbolt
	Allers Etablissem.					
1027	Trekronergade	1 A	1613	do.	14,638	Plade
	Hj. af Vigerslev Allé					
1028	Danshøjvej	6	209	Vigerslev	8,370	do.
1029	Prisholmvej	44	605	do.	8,747	do.
	Hj. af Lykkebovej					
1030	Nøddehaven	25	1802	do.	7,291	do.
	Hj. af Borghaven					
1031	Danhaven	18	1738	do.	6,353	do.
1032	Vigerslev Allé	do.	4,098	Firkantet horizontal Jernbolt
	Betnmur ved Damhusaaen, sydlige Side					

Punktets Nr.	Stedet, hvor Højdemærket er anbragt	Hus Nr.	Matrikel Nr.	Kvarter eller Ejerlav	Kote Meter	Højdemærkets Art
1033	Damagervej	9	182	Kongens Enghave	2,225	Plade
1034	Lyngholmvej Hj. af Smaakær	19	1203	Vanløse	11,585	do.
1035	Søren Norbys Allé	2	15 y	Sundbyvester	4,457	do.
1036	P. Knudsens Gade Hj. af Gustav Bangs Gade	31	125	Kongens Enghave	2,794	do.
1037	Enghavevej Jernbanebroens Fundament, sydøstlige Hjørne	Valby	2,697	Firkantet horizontal Jernbolt
1039	Gaasebæksrenden Kloakbrønd tæt ved Udløbet	492	do.	2,245	do.
1040	Pumpehusvej Kloakbygværk	242	Kongens Enghave	1,251	Vertikal Jernbolt
1041	A. D. Jørgensens Vej	7	44 t	Frederiksberg	11,217	Plade
1042	Do.	32	44 ad	do.	12,071	do.
1043	Glommensgade	9	18 f	Sundbyvester	3,336	do.

Punktets Nr.	Stedet, hvor Højdemærket er anbragt	Hus Nr.	Matrikel Nr.	Kvarter eller Ejerlav	Kote Meter	Højdemærkets Art
1044	Thyge Krabbes Vej	3	991	Sundby Vester	5,464	Plade
1045	Gammelgang	20	416	Sundby Overdrev	2,194	do.
1046	Sundbyvestervej	111	761	Sundbyvester	2,877	do.
	Hj. af Tværagervej					
1047	Kongelundsvej	30	238	Sundby Overdrev	2,736	do.
1048	Vejlands Allé	113	1272	Sundbyvester	3,265	do.
1049	Agerlandsvej	11-13	1337	do.	2,987	do.
1050	Dublinvej	5	1385	do.	6,344	do.
1051	Oxford Allé	63	895	do.	5,852	do.
1052	Amagerbrogade	287	1670	Sundbyøster	5,539	do.
1053	Vejlands Allé	10	950	Sundbyvester	6,460	do.

Punktets Nr.	Stedet, hvor Højdemærket er anbragt	Hus Nr.	Matrikel Nr.	Kvarter eller Ejerlav	Kote Meter	Højdemærkets Art
1054	Jansvej	35	1849	Sundby- øster	6,055	Plade
1055	Spartavej	24	2457	do.	4,091	do.
	Hj. af Pindosvej					
1056	Willumsvej	10	2422	do.	5,658	do.
	Hj. af Dirchsvej					
1057	Kaktusvej	56	408	Sundby- vester	4,832	do.
1058	Kentiavej	12	174	do.	5,110	do.
	Hj. af Gyldenlakvej					
1059	Olymposvej	2571	Sundby- øster	4,631	do.
	Hj. af Hellasvej (16)					
1060	Parnasvej	3	2546	do.	4,938	do.
1061	Hedegaardsvej	19	1546	do.	3,893	do.
1062	Svovlsyrefabrik	Kastrup	2,070	do.
	nordvestlige Hjørne tæt ved Amagerbanen					
1063	Amager Strandvej	do.	1,831	do.
	Svovlsyrefabrik, ca. 80 m syd for Stådens Grænse					

Punktets Nr.	Stedet, hvor Højdemærket er anbragt	Hus Nr.	Matrikel Nr.	Kvarter eller Ejerlav	Kote Meter	Højdemærkets Art
1064	Japanvej	45	2800	Sundby- øster	2,727	Plade
1065	Do.	(8)	698	do.	4,261	do.
1066	Siamvej	(8)	753	do.	3,719	do.
1067	Kongovej	15	14 m	do.	4,855	do.
1068	Koreavej	(20)	2171	do.	2,581	do.
1069	Ridder Stigs Vej	5	1370	do.	2,185	do.
1070	Italiensvej	70	1355	do.	2,595	do.
1071	Paduavej	19	2612	do.	3,624	do.
1072	Strandlodsvej	112	2073	do.	3,099	do.
1073	Palermovej	8	1989	do.	2,748	do.
	Hj. af Milanovej					

Punktets Nr.	Stedet, hvor Højdemærket er anbragt	Hus Nr.	Matrikel Nr.	Kvarter eller Ejerlav	Kote Meter	Højdemærkets Art
1074	Sixtusvej Hj. af Ætnavej	14	4 as	Sundby- øster	3,773	Plade
1075	Øresundsvej	126	1923	do.	2,355	do.
1076	Backersvej	63	2892	do.	3,215	do.
	Hj. af Veronavej					
1077	Lindgreens Allé	12	30 i	do.	2,254	do.
	Gyldendals Arkiv					
1078	Korfuvej	3	8 aa	do.	5,175	do.
1079	Portugalsgade	10-12	686	do.	3,338	do.
1080	Ungarnsgade	33	1763	do.	2,867	do.
	Hj. af Albaniensgade					
1081	Amagerbrogade	149	5 ap	do.	5,336	do.
1082	Do.	174	820	Sundby- vester	6,832	do.
1083	Blegdamsvej	2641	Udb. Klædebo	8,120	Horiz- ontal Bron- cebolt
	Rigshospitalet, oftalmologisk Afdeling					

Punktets Nr.	Stedet, hvor Højdemærket er anbragt	Hus Nr.	Matrikel Nr.	Kvarter eller Ejerlav	Kote Meter	Højdemærkets Art
1084	Kløver Allé	(7)	437	Brønshøj	27,496	Plade
1085	Lystrupevej	11	1546	do.	30,594	do.
1086	Brønshøjvej	do.	32,237	do.
	Skolen ved Gadekæret					
1087	Thorsgade	72	5074	Udb. Klædebo	14,420	do.
	Hj. af Mimergade					
1088	Jagtvej	157	5023	do.	16,261	do.
1089	Klædebo Parkallé	23	5110	do.	16,242	do.
	Hj. af Vermundsgade					
1090	Vermundsgade	5126	do.	16,348	do.
	Hj. af Gyritegade (11)					
1091	Klædebo Parkallé	43	5186	do.	15,440	do.
	Hj. af Gyritegade					
1092	Oliemøllegade	4652	do.	13,833	do.
	Hj. af Rønnegade					
1093	Valkyriegade	7	4618	do.	12,161	do.
	Hj. af Brynhildegade					

Punktets Nr.	Stedet, hvor Højdemærket er anbragt	Hus Nr.	Matrikel Nr.	Kvarter eller Ejerlav	Kote Meter	Højdemærkets Art
1094	Aldersrogade Hj. af Slangerupgade (32)	4673	Udb. Klædebo	10,887	Plade
1095	Ved Klosteret Hj. af Australiensvej	27	5230	do.	13,593	do.
1096	Taasingegade	45	4353	do.	13,386	do.
1097	Lange-Müllers Gade Hj. af Otto Mallings Gade	20	5102	do.	12,114	do.
1098	Stakkesund Hj. af Christiansmindevej	12	5093	do.	9,394	do.
1099	Ehlersvej	15	5059	do.	6,960	do.
1100	Horserødvej	20	579	Emdrup	19,721	do.
1101	Møllegaardsvej Villa »Sølyst«	12	594	do.	17,457	do.
1102	Ellebakken	4	7 ly	Gjen- tofte	19,391	Fir- kantet hori- zontal Jern- bolt
1103	Emdrup Mosevej Hj. af Emdrupvej (112)	707	Emdrup	22,270	Plade

Punktets Nr.	Stedet, hvor Højdemærket er anbragt	Hus Nr.	Matrikel Nr.	Kvarter eller Ejerlav	Kote Meter	Højdemærkets Art
1104	Skovstjernevej	6	780	Emdrup	23,275	Plade
1105	Pragstjernevej	(2)	751	do.	21,922	do.
1106	Højmosevej	(2)	190	do.	23,303	do.
1107	Do. Hj. af Engblommevej	(22)	200	do.	20,032	do.
1108	Gulkløervej	7	672	do.	17,989	do.
1109	Bispebjergvej	72	676	Utterslev	26,159	do.
	Hj. af Frederiksborgvej					
1110	Paa Bjerget	706	do.	31,770	Horizontal Broncebolt
	Grundtvigskirken, nordvestlige Hjørne					
1111	C. J. Brandts Vej	1	803	do.	28,763	Plade
	Hj. af Tagensvej					
1112	Peter Rørdams Vej	21	806	do.	27,758	do.
	Hegnsmur					
1113	Paa Bjerget	36	807	do.	30,284	do.
	Hj. af Bispebjergvej					

Punktets Nr.	Stedet, hvor Højdemærket er anbragt	Hus Nr.	Matrikel Nr.	Kvarter eller Ejerlav	Kote Meter	Højdemærkets Art
1114	Pernillevej	5	329	Emdrup	27,523	Plade
1115	Magdelonevej	16	255	do.	24,154	do.
1116	Pernillevej	23	348	do.	24,656	do.
1117	Raadvadsvej	(53)	436	Utterslev	20,923	do.
	Hj. af Støvnæs Allé					
1118	Ravneholmsvej	15	432	do.	24,517	do.
1119	Do.	2	380	do.	24,291	do.
1121	Harespringet	16	1794	Brønshøj	21,756	do.
1122	Nebbegaardsbakken	18	1760	do.	30,832	do.
1123	Storkebakken	4	1727	do.	29,836	do.
	Villa »Aalykke«					
1124	Dyblandsvangen	26	684	do.	24,601	do.
	Hj. af Mellemvangen					

Punktets Nr.	Stedet, hvor Højdemærket er anbragt	Hus Nr.	Matrikel Nr.	Kvarter eller Ejerlav	Kote Meter	Højdemærkets Art
1125	Højlandsvangen	3	2954	Brønshøj	22,526	Plade
1126	Bavnevang Hj. af Tjørnevang	26	8 h	do.	28,386	do.
1127	Frederikssundsvej	128 C	2079	do.	26,386	do.
1129	Frederik d. 5' Vej Retsmedic. Institut	4367	Udb. Klædebo	10,111	do.
1130	Juliane Maries Vej Fødselsstiftelsen, nordlige Fløj	2641	do.	11,633	do.
1131	Rosenørns Allé	14	5212	do.	6,183	Horizontal Broncebolt
1132	Lundtoftegade Hj. af Humlebækgade	10	5041	do.	8,590	Plade
1133	Do. Hj. af Nærumgade	34	5099	do.	8,544	do.
1134	Sandbjerggade Hj. af Høsterkøbgade	(7)	5106	do.	8,627	do.
1135	Rørsangervej Hj. af Bogfinkevej	61	709	Utterslev	15,920	Firkantet horizontal Jernbolt

Punktets Nr.	Stedet, hvor Højdemærket er anbragt	Hus Nr.	Matrikel Nr.	Kvarter eller Ejerlav	Kote Meter	Højdemærkets Art
1136	Hulgaardsvej	90	542	Utterslev	15,097	Plade
1137	Rødkildevej	40	663	do.	24,174	do.
	mod Rødkilde Plads					
1138	Grøndalsvænge Allé	3	584	do.	11,164	do.
1139	Fordresgaardvej	9	567	do.	17,722	do.
	Hj. af Valnøddevej					
1140	Æblevej	21	341	do.	15,515	do.
1141	Arildsgaardsvej	15	19 a	Husum	17,777	do.
1142	Holsteinborgvej	3	1291	Vanløse	23,322	do.
	Hj. af Dragsholmvej					
1143	Skjulhøj Allé	62	8 bk	do.	22,368	do.
1144	Do.	22	8 r	do.	18,621	do.
1145	Jyllingevej	73	326	do.	16,436	do.
	Hj. af Støvringvej					

Punktets Nr.	Stedet, hvor Højdemærket er anbragt	Hus Nr.	Matrikel Nr.	Kvarter eller Ejerlav	Kote Meter	Højdemærkets Art
1146	Jyllingevej	57	2495	Vanløse	16,453	Plade
1147	Bangsbovej	74	795	do.	14,366	do.
1148	Clausholmsvej	24	774	do.	12,834	do.
1149	Bangsbovej	9	234	do.	10,848	do.
1150	Aadalsvej	1	1042	Brønshøj	11,240	do.
1151	Dybendalsvej	1	2094	do.	13,612	do.
	Hj. af Grøndals Parkvej					
1152	Aaløkkevej	7	1010	do.	17,153	do.
1153	Do.	21	2208	do.	18,126	do.
	Hj. af Rebildvej					
1154	Limfjordsvej	77	919	do.	28,554	do.
	Hj. af Bellahøjvej					
1155	Bellisvej	14	1201	do.	23,535	do.
	Villa »Frederiks Minde«					

Punktets Nr.	Stedet, hvor Højdemærket er anbragt	Hus Nr.	Matrikel Nr.	Kvarter eller Ejerlav	Kote Meter	Højdemærkets Art
1156	Bellahøjvej	159	2308	Brønshøj	17,895	Plade
1157	Borrebyvej	56	1440	do.	26,845	do.
1158	Rahbeks Allé	2 A	55 p	Frederiksberg	10,042	do.
1159	Rahbeks Allé	28	55 bm	do.	15,683	do.
1160	Pileallé	51	64 a	do.	20,867	do.
1161	Jernbaneallé	Vanløse	15,430	do.
	Viadukt, sydvestlige Side					
1162	Jydeholmen	13 A	153	do.	12,545	do.
1163	Lyngvigvej	11	1134	do.	13,906	do.
1164	Thorsmindevej	8	1085	do.	14,646	do.
1165	Søndervigvej	29	2577	do.	14,248	do.
	Hj. af Svankærvej					

Punktets Nr.	Stedet, hvor Højdemærket er anbragt	Hus Nr.	Matrikel Nr.	Kvarter eller Ejerlav	Kote Meter	Højdemærkets Art
1166	Frederiksdalvej	11	662	Vanløse	17,432	Plade
1167	Fossgaardsvej	7	1653	do.	12,855	do.
1168	Tyborøn Allé	71	1908	do.	10,266	do.
1169	Ulriksdalsvej	8	2303	Vigerslev	10,467	do.
1170	Engdraget	11	1529	do.	7,571	do.
	Hj. af Birkebakken					
1171	Maribovej	4	628	do.	9,651	do.
1172	Nystedvej	7	1483	do.	8,855	do.
1173	Frilands Allé	(13)	47	do.	8,957	Horizontal Jernbolt
1174	Monrads Allé	3	1594	Valby	9,293	Plade
1175	Christen Bergs Allé	1 B	31	do.	8,798	do.

Punktets Nr.	Stedet, hvor Højdemærket er anbragt	Hus Nr.	Matrikel Nr.	Kvarter eller Ejerlav	Kote Meter	Højdemærkets Art
1176	Valby Langgade	31	13 u	Valby	14,797	Plade
1177	Gl. Jernbanevej	11	443	do.	19,004	do.
1178	Mølle Allé	25	11 dd	do.	14,904	do.
1179	Rughavevej	9	8 af	do.	12,804	do.
1180	Lyshøjgaardsvej	57	1700	do.	12,520	do.
	Hj. af Aarestrupsvej					
1181	Vigerslev Allé	78	1709	do.	9,087	do.
	Hj. af Peder Hjorths Vej					
1182	Do.	126	1478	do.	7,705	do.
1183	Eschrichtsvej	25	1076	do.	7,664	do.
	Hj. af Steins Plads					
1184	Castbergsvej	(22)	1628	do.	9,039	do.
1185	Vigerslev Allé	135	483	do.	7,711	do.
	Valby Gasværks Arbejderboliger					

Punktets Nr.	Stedet, hvor Højdemærket er anbragt	Hus Nr.	Matrikel Nr.	Kvarter eller Ejerlav	Kote Meter	Højdemærkets Art
1186	Vigerslev Allé Valby Gasværks Arbejderboliger ved Gavlen mod Banen	483	Valby	7,698	Plade
1187	Højsagervej	10	318	Vigerslev	9,171	do.
1188	Landlystvej nordlig Frontmur ved Damhusaaen	do.	5,542	Jernopstander m. indhuggede Prikker
1189	Rosenholms Allé	32	587	do.	8,277	Plade
1190	Kongshaven	49	1307	do.	7,597	do.
1191	Vigerslevvej	321	1122	do.	2,802	do.
1192	Østergaards Allé	9	1105	do.	3,553	do.
1193	Strindbergsvej	90	888	Valby	5,010	do.
1194	Bjørnsønsvej	72	674	do.	5,873	do.
1195	Strindbergsvej	64	660	do.	6,600	do.

Punktets Nr.	Stedet, hvor Højdemærket er anbragt	Hus Nr.	Matrikel Nr.	Kvarter eller Ejerlav	Kote Meter	Højdemærkets Art
1196	Kløverbladsgade	43	228	Valby	6,617	Plade
1197	Trekronergade	25	11 cr	do.	10,014	do.
1198	Valbygaardsvej	72-74	16 ai	do.	10,845	do.
1199	Do.	44	1240	do.	13,459	do.
1200	Molbechsvej	1	11 cs	do.	16,055	do.
1201	Mosedalsvej	9	17 f	do.	8,679	do.
1202	Ny Carlsberg Vej nordlige Side, vest for Elefant- taarn	20 a	do.	14,779	Horiz- ontal Bron- cebolt
1203	Carlsberg vestlige Side af (Pasteursvej)	20 a	do.	13,703	do.
1204	Do. vestlige Ende af Aftapnings- hallen	1218	Udb. Vester	8,583	do.
1205	Vesterfælledvej Carlsberg, Kontorbygningen	100	1218	do.	6,468	do.

Punktets Nr.	Stedet, hvor Højdemærket er anbragt	Hus Nr.	Matrikel Nr.	Kvarter eller Ejerlav	Kote Meter	Højdemærkets Art
1206	Sønder Boulevard Enghavekirke	1509	Udb. Vester	8,151	Plade
1207	Do.	100	1410	do.	5,272	do.
1208	Ingerslevsgade Hj. af Erik Ejegods Gade	162	1472	do.	5,309	do.
1209	Do. Hj. af Skjalm Hvides Gade	136	1445	do.	3,517	do.
1210	Dybbølsgade	23	1198	do.	4,279	do.
1211	Sommerstedgade	18	1279	do.	4,238	do.
1212	Flensborggade	32	1244	do.	4,166	do.
1213	Do.	8	1168	do.	4,590	do.
1215	Scandiagade Søndre Værft	286	Kongens Enghave	2,366	do.
1216	Sydhavnsgade Hegnsmur	27	161	do.	2,391	do.

Punktets Nr.	Stedet, hvor Højdemærket er anbragt	Hus Nr.	Matrikel Nr.	Kvarter eller Ejerlav	Kote Meter	Højdemærkets Art
1217	Borgmester Christiansens Gade nær Kajen		161	Kongens Enghave	2,771	Plade
1218	Enghavevej	260	206	do.	4,907	do.
1219	Carstensgade	17	844	Udb. Vester	8,279	do.
1220	Amager Boulevard	126	188	Amagerbros	2,340	do.
1221	Blekingegade	6	1171	Sundbyøster	2,373	do.
1222	Geislersgade	22	43 ak	do.	2,705	do.
1223	Minorkagade	22	84 d	do.	3,491	do.
1224	Amagerbanen ved Lergravsvej vestlige Frontmur ved Regnvandsgrøft			do.	1,054	Firkantet horizontal Jernbolt
1225	Amager Strandvej ved Prags Boulevard, Frontmur			Amagerbros	0,912	do.
1226	Krimsvej	15	847	Sundbyøster	2,298	Plade

Punktets Nr.	Stedet, hvor Højdemærket er anbragt	Hus Nr.	Matr. Nr.	Kvarter eller Ejerlav	Kote Meter	Højdemærkets Art
1227	Amager Strandvej ud for Matr. Nr. 3391	Sundby- øster	0,865	Under- jordisk Jernb. m. Dæksel
1228	Engvej	74	3156	do.	2,557	Plade
1229	Hagbardvej	21	2698	do.	1,575	do.
1230	Liden Gunvers Vej	(36)	1438	do.	2,311	do.
1231	Amager Strandvej Sluse ud for Fortet	145 a	do.	0,935	Fir- kantet hori- zontal Jern- bolt
1232	Formosavej	26	2180	do.	2,724	Plade
1233	Birmavej	33	3012	do.	3,929	do.
1234	Sundholmsvej	53	45	Ekser- cer- pladsen	2,427	do.
1235	Kirsten Kimers Vej Hj. af Tovelillevej	(10)	2215	Sundby- øster	2,223	do.
1236	Wibrandtsvej Hj. af Grækenlandsvej	24	2751	do.	5,140	do.

Punktets Nr.	Stedet, hvor Højdemærket er anbragt	Hus Nr.	Matrikel Nr.	Kvarter eller Ejerlav	Kote Meter	Højdemærkets Art
1237	Sundbyvestervej	17	580	Sundbyvester	5,533	Plade
1238	Clematisvej	15	674	do.	6,476	do.
1239	Lobeliavej	17	609	do.	6,632	do.
1240	Amsterdamvej	17	522	Sundbyøster	4,974	do.
1241	Parmagade	26	3437	do.	6,339	do.
1242	Englandsvej	36	18 f	Sundbyvester	4,846	do.
1243	Skotlandsgade	11	65 a	do.	3,261	do.
	Hj. af Sundholmsvej					
1244	Gullandsgade	14	785	do.	2,656	do.
1245	Kongelundsvej	Sundby Overdrev	0,810	Firkantet horizontal Jernbolt
	ved Stadens Grænse, nordøstlige Stenkiste					
1246	Nebraskavej	18	103	do.	2,043	Plade

Punktets Nr.	Stedet, hvor Højdemærket er anbragt	Hus Nr.	Matrikel Nr.	Kvarter eller Ejerlav	Kote Meter	Højdemærkets Art
1247	Vestermarksvej Hj. af Stjernevej	47	202	Sundby Overdrev	2,705	Plade
1248	Røde Mellemvej	48	405	do.	2,245	do.
1249	Gærdebred Hj. af Digevej	25	81	do.	2,331	Firkantet horizontal Jernbolt
1250	Irlandsvej	(5)	5 d	Sundbyvester	6,342	Plade
1251	Ulrik Birchs Allé	56	830	do.	5,156	do.
1252	Lærdalsgade Hj. af Glommensgade	12	1743	do.	3,550	do.
1253	Irmelinvej Hj. af Signelilvej	(11)	1448	Sundbyøster	2,020	Firkantet horizontal Jernbolt
1254	Engvej	41	3401	do.	2,435	Plade
1255	Hveensvej Hj. af Amagerbrogade (143)	2	5 ba	do.	5,083	do.
1256	Polensgade Hj. af Donaugade	10	28 f	do.	2,594	do.

Punktets Nr.	Stedet, hvor Højdemærket er anbragt	Hus Nr.	Matrikel Nr.	Kvarter eller Ejerlav	Kote Meter	Højdemærkets Art
1257	Kalkbrænderihavns­gade Hj. af Lautrupsgade	4796	Udb. Klædebo	2,586	Plade
1258	Silkeborg Plads	4	3326	do.	4,322	do.
1259	Østerled	26	4842	do.	2,441	do.
1260	Svanemøllevej	4721	do.	5,355	do.
	Hj. af Norgesmindevej (11)					
1261	Gl. Vartov Vej	10	4467	do.	4,087	do.
	Hj. af Vestagervej					
1262	Rosbæksvej	7	3738	do.	4,917	do.
	Hj. af Svanemøllevej (56)					
1263	Ryvangs Allé	50	4248	do.	6,973	do.
	Hj. af Norgesmindevej					
1264	Do.	do.	8,524	Vertikal Jernbolt
	Bro over Tuborgvej, nordøstlige Hjørne					
1265	Teglstrupvej	23	535	Emdrup	16,518	Plade
	Villa Nybo					
1266	Dalmosevej	(19)	181	do.	20,131	do.
	Hj. af Engblommevej					

Punktets Nr.	Stedet, hvor Højdemærket er anbragt	Hus Nr.	Matrikel Nr.	Kvarter eller Ejerlav	Kote Meter	Højdemærkets Art
1267	Skolevangen Hj. af Bakkeledet	14	1170	Brønshøj	26,823	Plade
1268	Skolevangen Hj. af Hovedvangen	40	2330	do.	23,964	Firkantet horizontal Jernbolt
1269	Spanagervej	20	1502	do.	32,711	do.
1270	Bækkeskovvej	20	1352	do.	20,446	Plade
1271	Havdrupvej	76	1364	Vanløse	27,159	do.
1272	Højstrupvej	(89)	11 ao	Husum	27,713	do.
1273	Tryggevældevej	110	1258	do.	25,764	do.
1274	Højlandsvangen	56	2390	Brønshøj	24,571	do.
1275	Morsøvej	(6)	2150	do.	11,394	do.
1276	Mosesvinget	56	1902	do.	19,940	Firkantet horizontal Jernbolt

Punktets Nr.	Stedet, hvor Højdemærket er anbragt	Hus Nr.	Matrikel Nr.	Kvarter eller Ejerlav	Kote Meter	Højdemærkets Art
1277	Billesborgvej Hj. af Frederiksdalvej	15	2193	Vanløse	17,216	Plade
1278	Jyllingevej Hj. af Egholmvej	82	1605	do.	16,544	do.
1279	Søndervigvej over for Roshagevej	86	2641	do.	13,072	Firkantet horizontal Jernbolt
1280	Hjortdalsvej	12	2615	do.	10,595	Plade
1281	Bjernedevej	18	1105	Husum	23,944	do.
1282	Vilh. Topsøes Vej	13	1727	Valby	9,444	do.
1283	Nystedvej	26	1478	Vigerslev	9,329	do.
1284	Lykkebovej	8	804	do.	9,871	do.
1285	Engdraget	75	1029	do.	6,574	Firkantet horizontal Jernbolt
1286	Nøddehaven	14	1383	do.	6,909	Plade

Punktets Nr.	Stedet, hvor Højdemærket er anbragt	Hus Nr.	Ma-trikel Nr.	Kvarter eller Ejerlav	Kote Meter	Højdemærkets Art
1287	Søndervangs Allé	58	1340	Vigerslev	7,702	Plade
1288	Grønnehave Allé	(18)	460	do.	3,577	do.
1289	Dybbølsgade	38	1166	Udb. Vester	3,353	do.
	Hj. af Sønder Boulevard (53)					
1290	Ingerslevsgade	148	1478	do.	4,776	do.
	Hj. af Knud Lavards Gade					
1291	Studsgaardsgade	54	5255	Udb. Klædebo	11,020	do.
	Hj. af F. F. Ulriks Gade					
1292	Østerbrogade	do.	7,180	Firkantet horizontal Jernbolt
	ud for A B C-Gaden, i Muren omkring Søen					
1294	Vendsysselvej	25	2511	Brønshøj	16,046	Plade
1295	Peter Bangs Vej	Frederiksberg	14,199	Horizontal Broncebolt
	Jernbanebro, nordlige Side					
1296	Lyngbyvej	1	3899	Udb. Klædebo	13,290	Plade
	Hj. af Aldersrogade					
1298	Ellebjergrvej	Valby	2,316	Firkantet horizontal Jernbolt
	ud for Trekronergade, Frontmur mod Gaasebæksrenden					

Punktets Nr.	Stedet, hvor Højdemærket er anbragt	Hus Nr.	Matrikel Nr.	Kvarter eller Ejerlav	Kote Meter	Højdemærkets Art
1299	Sølvgade Statsbanernes Bygnings nordlige Fløj, østlige Gavl	640	Sct. Annæ Vester	7,423	Plade
1300	Ny Carlsberg Vej Tulipanørstenen	20 a	Valby	13,274	Horizontal Broncebolt
1301	Hanstholmvej Hj. af Lønstrupvej	31	2336	Vanløse	10,833	Plade
1302	Horsebakken	3	1808	Brønshøj	20,501	Firkantet horizontal Jernbolt
1303	Grøndals Parkvej Jernbanebro paa Frederiksbundsbanen, nordvestlige Pille	Vanløse	7,753	Plade
1304	Annexstræde Hj. af Valby Langgade	12	98	Valby	8,955	do.
1305	Vesterbrogade Industribygningen, vestlige Ende	1	79	Vestervold	6,197	do.
1306	Bellahøjvej Hj. af Næsbyholmvej	108	2532	Brønshøj	31,659	do.
1307	Roskildevej Hj. af Vestervang	185 A	2502	Vigerslev	9,648	do.
1308	Valby Langgade Hj. af Engdraget	265	2520	do.	9,339	do.

Punktets Nr.	Stedet, hvor Højdemærket er anbragt	Hus Nr.	Matrikel Nr.	Kvarter eller Ejerlav	Kote Meter	Højdemærkets Art
1309	Lyngbyvej Lundehuskroen	180	264	Emdrup	14,924	Plade
1310	Bernstorffsvej Hj. af Lundeskovsvej	2	8 de	Gjentofte	16,271	do.
1311	Gothersgade Hj. af Landemærket, Ugebladet »Hjemmet«s Bygning	266	Rosenborg	6,735	Horizontal Broncebolt
1312	Vangsaavej Hj. af Thorsmindevej	3	1075	Vanløse	14,203	Plade
1313	Tudskærvej	17	1002	do.	10,008	do.
1314	Jyllingevej Midte af sydlige Vange paa Broen over Kildevandsløbet	do.	9,555	Vertikal Jernbolt
1315	Tudskærvej	44	2562	do.	9,789	Plade
1316	Krogebjerg	40	2610	do.	10,820	do.
1317	Ørhagevej	14	2668	do.	9,545	do.
1318	Roshagevej	30	2710	do.	9,037	do.

Punktets Nr.	Stedet, hvor Højdemærket er anbragt	Hus Nr.	Matrikel Nr.	Kvarter eller Ejerlav	Kote Meter	Højdemærkets Art
1319	Nordbyvej	(12)	2896	Husum	10,196	Plade
1320	Vestervigvej Hj. af Thorsmindevej	7	2554	Vanløse	13,501	do.
1321	Lyngbyvej	103	2208	Udb. Klædebo	7,787	do.
1322	Lyngbyvej Jernbanestation	do.	5,025	do.
1324	Frederiksgaards Allé	11	2179	Brønshøj	17,986	do.
1325	Tulipanvej	17	1563	do.	23,812	do.
1326	Sallingvej Hj. af Dybendalsvej	45	2588	do.	17,709	do.
1327	Aadalsvej	37	2047	do.	15,867	do.
1328	Aadalsvej	21	2500	do.	13,257	do.
1329	Peter Bangs Vej	236	2069	Vigerslev	12,015	do.

Punktets Nr.	Stedet, hvor Højdemærket er anbragt	Hus Nr.	Matrikel Nr.	Kvarter eller Ejerlav	Kote Meter	Højdemærkets Art
1330	Aalekistevej Aalekistehuset	(4)	28	Vigerslev	9,659	Plade
1331	Rødtjørnevej	(26)	2861	Vanløse	10,634	do.
1332	(Dr. Hindhedes Allé)	(19)	406	do.	10,133	do.
1333	Karlsundevej	3	2578	Husum	16,688	do.
1334	Karlsundevej Kommuneskolen, øst for Trappen	2991	do.	13,943	do.
1335	Kyringevej Kommuneskolen, vestlige Fløj	2991	do.	13,988	do.
1336	Smørumvej	42	2620	do.	16,287	do.
1337	Solrødvej	37	2697	do.	16,618	do.
1338	Storegaardsvej Hj. af Frederikssundsvej (320)	1046	do.	18,814	do.
1339	Grøndals Parkvej Jernbaneviadukt mellem Grøn- bakken og Grønvangen	Vanløse	5,713	do.

Punktets Nr.	Stedet, hvor Højdemærket er anbragt	Hus Nr.	Matrikel Nr.	Kvarter eller Ejerlav	Kote Meter	Højdemærkets Art
1340	(Birke Allé) nær Mørkhøjvej	(128)	2864	Husum	22,954	Plade
1341	Frederikssundsvej sydlige Side, Broen over Fæstningskanalen	3 e	do.	19,559	Vertikal Jernbolt
1342	Møllerloden Hj. af Tomsgaardsvej	7	989	Utterslev	23,608	Plade
1343	Skoleholdervej Hj. af Gravervænget	19	987	do.	22,386	do.
1344	Gravervænget Hj. af Tomsgaardsvej	2	985	do.	22,828	do.
1345	Møllebakken	11	892	Husum	12,916	do.
1346	Frederikssundsvej	278 A	2737	do.	18,824	do.
1347	Aalholmsvej	45	2077	Vigerslev	11,116	do.
1348	Valby Langgade Hj. af Højdedraget	224	2552	do.	9,825	do.
1349	Hardenbergvej Hj. af Vigerslevvej	1	2111	do.	9,054	do.

Punktets Nr.	Stedet, hvor Højdemærket er anbragt	Hus Nr.	Matrikel Nr.	Kvarter eller Ejerlav	Kote Meter	Højdemærkets Art
1350	Vigerslev Allé Hj. af Langagervej	170 A	1876	Vigerslev	8,606	Plade
1351	Vigerslevvej	(292)	120	do.	3,382	do.
1352	Enghavevej	170	1556	Udb. Vester	4,254	do.
1353	H. V. Rolsteds Vej Hj. af Edv. Storms Vej, Kommuneskolen	1810	Valby	5,159	do.
1354	Natalie Zahles Vej Hj. af Bavnehøj Allé	1	1804	do.	6,533	do.
1355	Enghavevej	152	1549	Udb. Vester	5,123	do.
1356	Sundbyvestervej Kommuneskolen	1773	Sundbyvester	4,762	do.
1357	Valmuevej	1	1784	do.	5,096	do.
1358	Sumatravej	Sundbyøster	2,204	Vertikal Jernbolt
1359	Engvej	do.	2,013	do.

Punktets Nr.	Stedet, hvor Højdemærket er anbragt	Hus Nr.	Matrikel Nr.	Kvarter eller Ejerlav	Kote Meter	Højdemærkets Art
1360	Kastrupvej Hj. af Wibrandtsvej, Kirken	3560	Sundby- øster	4,835	Plade
1361	Jyllingevej Hj. af Slotsherrensvej	4	2740	Brønshøj	16,098	do.
1362	Katrinedalsvej Hj. af Tustrupvej	50	2898	Vanløse	11,855	do.
1363	Toftagervej Hj. af Hørtoftevej	10	2911	Husum	20,315	do.
1364	Tagensvej Hj. af Haraldsgade	98	4070	Udb. Klædebo	13,055	do.
1365	Havrevej	27	757	Brønshøj	22,769	do.
1366	Frederikssundsvej	173	2708	do.	31,840	do.
1367	Brønshøjvej Vandtaarnet, nordlige Side	6 d	do.	34,722	Fir- kantet hori- zontal Jern- bolt
1368	Markskellet Hj. af Slotsherrensvej	10	2740	do.	17,526	Plade
1369	Vestre Kirkegaard Graverbolig ved Bavnehøj Allé	19 æ	Valby	10,790	do.

Punktets Nr.	Stedet, hvor Højdemærket er anbragt	Hus Nr.	Matrikel Nr.	Kvarter eller Ejerlav	Kote Meter	Højdemærkets Art
1370	Cæciliavej Hj. af Lauravej	9	1824	Valby	9,074	Plade
1371	Blankavej Hj. af Beatevej	32	1832	do.	8,791	do.
1372	Borgmestervangen Hj. af Nørrebrogade	2	5080	Udb. Klædebo	8,964	do.
1373	Bellmanskade Hj. af Edv. Griegsgade	32	4841	do.	9,207	do.
1374	Bryggervangen Hj. af Nørrebrogade	34	5545	do.	12,425	do.
1375	Sonnerupvej Hj. af Astrupvej	13	2814	Brønshøj	28,159	do.
1376	Bækkeskovvej Hj. af Nørrebrogade	55	2766	do.	26,348	do.
1377	Havdrupvej Hj. af Nørrebrogade	4	2951	Husum	28,538	do.
1378	Dyssevænget Hj. af Nørrebrogade	22	1008	do.	10,966	do.
1379	Dyssevænget Hj. af Østerlaagen	49	885	do.	12,678	do.

Punktets Nr.	Stedet, hvor Højdemærket er anbragt	Hus Nr.	Matrikel Nr.	Kvarter eller Ejerlav	Kote Meter	Højdemærkets Art
1381	Ingerslevsgade Kødbyen, Maskinhuset	56	374	Udb. Vester	4,535	Plade
1382	Ingerslevsgade Arbejdsmændenes Fællesledelse	48	374	do.	2,763	do.
1383	Bremerholm Hj. af Østergade, sydlige Side, Refugen	Øster	3,768	Vertikal Jernbølt i underjordisk Betonblok
1384	Lyngbyvej	124	1014	Emdrup	7,742	Plade
1385	Ryparken nordlige Gavl	74	1029	do.	7,805	do.
1386	Skoleholdervej Hj. af Præstelængen	37	1080	Utterslev	25,679	do.
1387	Dortheavej	(52)	270	do.	21,394	do.
1388	Birkedommervej Hj. af Landfogedvej	9	1022	do.	14,444	do.
1389	Tagensvej Typografernes Stiftelse	202	1081	do.	24,914	do.
1391	Frederikssundsvej Kommuneskolen	79	7 a	do.	13,787	do.

Punktets Nr.	Stedet, hvor Højdemærket er anbragt	Hus Nr.	Matrikel Nr.	Kvarter eller Ejerlav	Kote Meter	Højdemærkets Art
1392	Frederikssundsvej Brandstationen	191	Utterslev	17,078	Plade
1393	Frederikssundsvej	122 C	1036	do.	26,865	do.
1394	Hyrdevangen	8	1046	do.	25,216	do.
1395	Kabbelejevej	62	1751	Husum	20,664	Firkantet horizontal Jernbolt
1396	Maagevej Hj. af Nattergalevej	42	962	Utterslev	14,698	Plade
1397	Nattergalevej Hj. af Gransangervej (27)	967	do.	13,944	do.
1398	Hillerødgade	74	861	do.	9,138	do.
1399	Torbenfeldtvej Hj. af Aggersvoldvej	31	2714	Brønshøj	29,094	do.
1400	Brønshøjvej Hj. af Torbenfeldtvej	63	3119	do.	25,267	do.
1401	Slotsherrensvej Hj. af Højstrupvej	38	1536	Vanløse	22,505	do.

Punktets Nr.	Stedet, hvor Højdemærket er anbragt	Hus Nr.	Matrikel Nr.	Kvarter eller Ejerlav	Kote Meter	Højdemærkets Art
1402	Fuglsang Allé Hj. af Brønshøjvej	88	650	Brønshøj	29,023	Plade
1403	Mozartsvej	11	268	Kongens Enghave	3,118	do.
1404	Wagnersvej	10	267	do.	3,476	do.
1405	Elbagade	43	3596	Sundby-øster	5,711	do.
1406	Nakskovvej	133	Vigerslev	8,818	do.
1407	Torben Okses Allé	2	15 fi	Sundby-vester	4,686	do.
1408	Sjællandsgade	69	5569	Udb. Klædebo	13,147	do.
1409	Birkedommervej	56	1078	Utterslev	21,471	do.
1410	Randbølvej	3102	Brønshøj	13,169	do.
	Hj. af Vanløse Allé, Kommuneskolens Gymnastikhus					
1411	Birkedommervej	23	1075	Utterslev	17,267	do.

Punktets Nr.	Stedet, hvor Højdemærket er anbragt	Hus Nr.	Matrikel Nr.	Kvarter eller Ejerlav	Kote Meter	Højdemærkets Art
1412	Hjørnelodden Kommuneskolens nordlige Fløj	1	1842	Valby	9,214	Plade
1413	Kampmannsgade Hj. af Vester Søgade, Refugen	Vester- vold	6,089	Vert. Jernb. i un- derj. Beton- blok
1414	Vester Søgade Hj. af Gl. Kongevej	2	338	do.	5,424	Horiz- ontal Bron- cebolt
1415	Kastrupvej	176	2540	Sundby- øster	4,889	Plade
1416	Vester Farimagsgade Teknologisk Institut	20	336	Vester- vold	8,026	do.
1417	Vestre Kirkegaard Nordre Kapel, øst for Hoved- indgangen	19 æ	Valby	19,969	do.
1418	Vestre Kirkegaard Søndre Kapel, nordlige Facade	19 æ	do.	10,121	do.
1419	Vestre Kirkegaard Østre Kapel, sydvestlige Hjørne	19 h	do.	4,859	do.
1420	Sjælør Boulevard Frontmur vest for Kirkegaar- den, omtrent ud for den syd- lige Ende af Valbygaardsvej	1738	do.	5,770	do.
1421	Raadmandsgade	70	4872	Udb. Klædebo	18,065	do.

Punktets Nr.	Stedet, hvor Højdemærket er anbragt	Hus Nr.	Matrikel Nr.	Kvarter eller Ejerlav	Kote Meter	Højdemærkets Art
1422	Baldersgade	65	3846	Udb. Klædebo	14,256	Plade
1423	Mimersgade	50	2636	do.	12,598	do.
	Hj. af Ægirsgade					
1424	Oldermandsvej	1138	Utterslev	8,207	do.
	Hj. af Frimestervej (13)					
1425	Oldermandsvej	1124	do.	9,392	do.
	Hj. af Buntmagervej (16)					
1426	Svendelodden	2	1088	do.	22,860	do.
1427	Tomsgaardsvej	15	1127	do.	19,610	do.
	Hj. af Møntmestervej					
1428	Hillerødgade	526	do.	18,664	do.
	Grøndalskirken					
1429	Jydeholmen	27	982	Vanløse	12,733	do.
1430	Lundgårdet	1	2998	do.	8,884	do.
	Hj. af Grøndals Parkvej					
1431	Nedertoften	1	2454	do.	8,536	do.

Punktets Nr.	Stedet, hvor Højdemærket er anbragt	Hus Nr.	Matrikel Nr.	Kvartier eller Ejerlav	Kote Meter	Højdemærkets Art
1432	Ved Stadsgraven Christianshavns Vuggestue	426	Amagerbros	2,473	Plade
1433	Kastrupevej Hj. af Elbagade	62	3698	Sundbyøster	5,289	do.
1434	Backersvej	93	2101	do.	4,502	do.
1435	Sokkelundsvej Hj. af Møntmestervej	26	1086	Utterslev	27,801	do.
1436	Nørrebrogade	215 A	2509	Udb. Klædebo	9,540	do.
1437	Nørre Allé Statens Gymnastikinstitut	51	5025	do.	13,997	do.
1438	Strandgade Hj. af Torvegade	20	527	Christianshavns	2,906	do.
1440	Amager Boulevard	133	268	Amagerbros	2,637	do.
1441	Rosenvængets Allé	20	997	Udb. Klædebo	5,691	do.
1442	Strandvej Hj. af Solvænget	16 C	5334	do.	6,541	do.

Punktets Nr.	Stedet, hvor Højdemærket er anbragt	Hus Nr.	Matrikel Nr.	Kvarter eller Ejerlav	Kote Meter	Højdemærkets Art
1443	Kongens Nytorv Helle ud for Østergade	Øster	3,845	Vert. Jernb. i underj. Betonbl.
1444	Idrætsalléen Gardehusarkasernens nordre Portbygning	2406	Udb. Klædebo	9,403	Plade
1445	Strandvej	6 C	5627	do.	7,005	do.
1446	Serridslevvej Hj. af Borgmester Jensens Allé	4	4836	do.	11,732	do.
1447	Haraldsgade Hj. af Hermodsgade	18	5609	do.	14,393	do.
1448	Haraldsgade Hj. af Vermundsgade	42	5579	do.	16,521	do.
1449	Ragnhildgade Ved Porten til Stadsing. Plads	1	5457	do.	15,856	do.
1450	Tagensvej Hj. af Landsdommervej	161	1166	Utterslev	10,914	do.
1451	Tagensvej Hj. af Hovmestervej	185	1151	do.	14,207	do.
1452	Ryparken	186	1046	Emdrup	7,712	do.

Punktets Nr.	Stedet, hvor Højdemærket er anbragt	Hus Nr.	Matrikel Nr.	Kvarter eller Ejerlav	Kote Meter	Højdemærkets Art
1453	Jagtvej Hj. af Reersøgade	227	392	Udb. Klædebo	9,391	Plade
1454	Bisiddervej Gavl ud for Skaffervej	1120	Utterslev	10,721	do.
1455	Utterslev Mose Overfaldsbrønd ca. 130 m syd for Bro over Kanalen	31	Brønshøj	17,877	Vert. Jernb. i Overfaldsbr. i s. v. H.
1456	Astrupvej Hj. af Fjenneslevvej (9)	2755	do.	30,149	Plade
1457	Lystrupvej Hj. af Brønshøjgaardvej (23)	2753	do.	29,673	do.
1458	Jydeholmen Hj. af Aalekistevej	50	2841	Vanløse	13,081	do.
1459	Linde Allé mod Hyltebjerg Allé	28 B	3031	do.	12,243	do.
1460	Bogholder Allé Hj. af Aalekistevej	77	2958	do.	13,079	do.
1461	Prøvestensanlægget tæt ved det sydlige Hjørne af Prøvestensfortet	428	Amagerbros	2,589	do.
1462	Sallingvej	70	3211	Brønshøj	17,126	do.

Punktets Nr.	Stedet, hvor Højdemærket er anbragt	Hus Nr.	Matrikel Nr.	Kvarter eller Ejerlav	Kote Meter	Højdemærkets Art
1463	Vanløse Allé Hj. af Aabakkevej	22	3207	Brønshøj	15,418	Plade
1464	Gaaseurtvej Hj. af Brønshøj Kirkevej	(1)	3208	do.	19,991	do.
1465	Hovedvangen Hj. af Hyrdevangen	31	1113	Utterslev	22,493	do.
1466	Vester Søgade	60	370	Vestervold	7,062	do.
1467	Vognmagergade Belysningsvæsenets Administrationsbygning	8	265	Rosenborg	6,381	Horizontal Broncebolt
1468	Nyrnberggade Hj. af Lergravsvej	54	3485	Sundbyøster	2,683	Plade
1469	Nyrnberggade Hj. af Eliasgade	16	3637	do.	2,526	do.
1470	Bremensgade Hj. af Breslaugade	73	3632	do.	2,520	do.
1471	Venedigvej Hj. af Øresundsvej	2	3573	do.	2,605	do.
1472	Lodivej	(7)	2124	do.	3,006	do.

Punktets Nr.	Stedet, hvor Højdemærket er anbragt	Hus Nr.	Matrikel Nr.	Kvarter eller Ejerlav	Kote Meter	Højdemærkets Art
1473	Mantuavej Hj. af Italiensvej	2	2958	Sundby- øster	2,782	Plade
1474	Backersvej Hj. af Samosvej	92	8 ck	do.	4,307	do.
1475	Armeniensvej	(5)	2909	do.	4,491	do.
1476	Koreavej Hj. af Backersvej	2	2147	do.	4,197	do.
1477	Kinavej Hj. af Sumatravej	(24)	734	do.	2,897	do.
1478	Agnetevej Hj. af Svend Dyrings Vej	22	1597	do.	2,393	do.
1479	Parosvej	7	1225	do.	4,673	do.
1480	Wibrandtsvej Hj. af Jansvej	(12)	2738	do.	5,149	do.
1481	Greisvej Hj. af Jansvej	13	3711	do.	5,702	do.
1482	Lillegrund Hj. af Bredegrund	12	36 a	do.	4,737	do.

Punktets Nr.	Stedet, hvor Højdemærket er anbragt	Hus Nr.	Matrikel Nr.	Kvarter eller Ejerlav	Kote Meter	Højdemærkets Art
1483	Keplersgade Hj. af Elbagade	26	3390	Sundby- øster	6,443	Plade
1484	Prinsesse Christines Vej Hj. af Peder Lykkes Vej	13	1730	Sundby- vester	6,095	do.
1485	Ingolfs Allé Hj. af Irlandsvej	61	1165	do.	5,585	do.
1486	Funkiavej Hj. af Kaktusvej	37	227	do.	4,903	do.
1487	Oxford Allé Hj. af Kaktusvej	66	520	do.	4,937	do.
1488	Røde Mellemvej Hj. af Kaktusvej	99	705	do.	3,007	do.
1489	Wibrandsvej Hj. af Backersvej	(61 B)	876	Sundby- øster	4,346	do.
1490	Vigerslevvej Hj. af Kaktusvej	261	1744	Vigers- lev	5,490	do.
1491	Kongshaven Hj. af Kaktusvej	84	1249	do.	8,346	do.
1492	Søndervangs Allé Hj. af Kaktusvej	31	1676	do.	6,987	do.

Punktets Nr.	Stedet, hvor Højdemærket er anbragt	Hus Nr.	Matrikel Nr.	Kvarter eller Ejerlav	Kote Meter	Højdemærkets Art
1493	Kongshaven	25	1319	Vigerslev	7,606	Plade
1494	Æblehaven	17	1404	do.	6,321	do.
1495	Borgm. Christiansens Gade..	4	291	Kongens Enghave	2,306	do.
1496	Carl Jacobsens Vej Hj. af Gammel Køge Landevej	37	1471	Valby	9,888	do.
1497	Gammel Køge Landevej	(55)	1887	do.	7,194	do.
1498	Gammel Køge Landevej	22	472	do.	8,440	do.
1499	Ottiliavej	15	466	do.	6,076	do.
1500	Højbovej	30	1231	Vigerslev	10,356	do.
	Hj. af Lykkebovej					
1501	Vigerslevvej	do.	4,299	Horizontal Bronce bolt
	Viadukten under Vestbanen, sydvestlige Hjørne					
1502	Aalekistevej	55	3039	Vanløse	13,652	Plade
	ud for Linde Allé					

Punktets Nr.	Stedet, hvor Højdemærket er anbragt	Hus Nr.	Matrikel Nr.	Kvarter eller Ejerlav	Kote Meter	Højdemærkets Art
1503	Hyltebjerg Allé	41	3046	Vanløse	13,025	Plade
1504	Tryggevældevej	20	2768	do.	18,931	do.
1505	Havdrupvej	125	1473	do.	19,522	do.
1506	Risbyholmvej	28	2636	Brønshøj	22,060	do.
1507	Kildebrønnevej	27	2099	Husum	20,760	do.
	Hj. af Tryggevældevej					
1508	Kongsdalvej	38	1740	Vanløse	22,361	do.
1509	Tjærebyvej	(15)	2009	Husum	16,266	do.
1510	Vallekildevej	17	1966	do.	15,755	do.
1511	Bjergstedvej	12	1298	do.	13,970	do.
1512	Vesterløkken	8	755	do.	13,119	do.
	Hj. af Brovænget					

Punktets Nr.	Stedet, hvor Højdemærket er anbragt	Hus Nr.	Matrikel Nr.	Kvarter eller Ejerlav	Kote Meter	Højdemærkets Art
1513	Hirsevej	17	3112	Husum	26,464	Plade
1514	Kalvebod Brygge sydvest for Dybbølsbro »Selandia«	Udb. Vester	2,598	Horizontal Broncebolt
1515	Kalvebod Brygge Maskinhus tæt nordøst for Kulbro	do.	2,716	Plade
1516	Høffdingsvej	73	1936	Valby	6,984	do.
1517	F. L. Smidths Vej Kontorbygning ved vestre Port	472	do.	8,317	do.
1518	Benzinhavnen Administrationsbygning, vestlige Gavl	Udb. Klædebo	3,018	do.
1519	Vinkelager Hj. af Aalekistevej (24)	68	169	Vanløse	12,184	do.
1520	Gammel Køge Landevej Rensningsanlæg ved Damhusaa Administrationsbygning	2650	Vigerslev	2,532	do.
1521	Gammel Køge Landevej Rensningsanlæg ved Damhusaa Tank, sydøstlige Hjørne	1922	Valby	1,984	Vertikal Jernbolt
1522	Frederiksborgvej mod Andemosevej	185	477	Emdrup	22,563	Plade

Punktets Nr.	Stedet, hvor Højdemærket er anbragt	Hus Nr.	Matrikel Nr.	Kvarter eller Ejerlav	Kote Meter	Højdemærkets Art
1523	Trommesalen	4	353	Vestervold	5,985	Plade
1524	Halmtorvsgade Hj. af Kødboderne	5	374	Udb. Vester	5,368	do.
1525	Flæsketorvet ved nordlige Gennemkørsel til Slagtehusgade	374	do.	3,359	do.
1526	Roskildevej Damhuskroen, østlige Gavl	(242)	3 ab	Rødovre	9,993	do.
1527	Vigerslevvej Gavl imod Skyttegaardvej	142	2339	Vigerslev	8,379	do.
1528	Jyllingevej Hj. af Kaløvej	39	2495	Vanløse	16,034	do.
1529	Kastrupvej Hj. af Biens Allé	108	3682	Sundbyøster	5,027	do.
1530	Kastrupvej	129	3746	do.	4,631	do.
1531	Vangedevej	237	20et&ff	Vangede	20,781	do.
1532	Bispebjerg Parkallé Hj. af Jeppes Allé	29	335	Emdrup	24,481	do.

Punktets Nr.	Stedet, hvor Højdemærket er anbragt	Hus Nr.	Matrikel Nr.	Kvarter eller Ejerlav	Kote Meter	Højdemærkets Art
1533	Raadvadsvej	143	951	Emdrup	21,245	Plade
1534	Haandværkerhaven	35	422	do.	24,001	do.
1535	Emdrupvej	56	1055	do.	18,986	do.
1536	Emdrupvej	11	1081	do.	10,684	do.
	ud for Teglstrupvej					
1537	Røde Mellemvej	128	444	Sundby Overdrev	2,557	do.
1538	Rosenvængets Hovedvej	28	278	Udb. Klædebo	4,163	do.
1539	Jagtevej	113	171 D2	do.	13,150	do.
1540	Do.	147	4140	do.	15,532	Horizontal Broncebolt
	Hj. af Tagensvej					
1541	Røde Mellemvej	(150)	475	Sundby Overdrev	2,520	Plade
	Hj. af Stubagervej					
1542	Kaliforniensvej	13	707	do.	2,390	do.
	Hj. af Kanadavej					

Punktets Nr.	Stedet, hvor Højdemærket er anbragt	Hus Nr.	Matrikel Nr.	Kvarter eller Ejerlav	Kote Meter	Højdemærkets Art
1543	Kongelundsvej	(128)	715	Sundby Overdrev	2,524	Plade
1544	Kongelundsvej	(156)	733	do.	2,125	do.
1545	Floridavej	(4)	662	do.	2,112	do.
1546	Kongelundsvej	(36)	591	do.	2,454	do.
1547	Ravnsborg Tværgade	7	454	Udb. Klædebo	8,744	do.
1548	Frederikssundsvej	380	3016	Husum	15,801	do.
1549	Herlev Hovedgade	6 B	6 au	Herlev	14,273	do.
1550	Englandsvej	1424	Sundby-vest	4,724	do.
	Idrætshusets sydlige Gavl					
1551	Englandsvej	121	1101	do.	4,661	do.
	Stuehus, nordlige Gavl					
1552	Hørsholmsgade	34	1842	Udb. Klædebo	9,257	do.
	Hj. af Stefansgade					

Punktets Nr.	Stedet, hvor Højdemærket er anbragt	Hus Nr.	Matrikel Nr.	Kvarter eller Ejerlav	Kote Meter	Højdemærkets Art
1553	Hammelstrupvej	5	309	Kongens Enghave	2,333	Plade
1554	Wagnersvej	47	337	do.	2,120	do.
	Hj. af Hammelstrupvej					
1555	Store Møllevvej	2	432	Amagerbros	2,158	do.
1556	Frankrigsgade	19	3697	Sundbyøster	2,977	do.
1557	Classensgade	72	922	Udb. Klædebo	3,544	do.
	Hj. af Østbanegade					
1558	Aldersrogade	39	5710	do.	13,423	do.
1559	Laplandsgade	435	Amagerbros	2,373	do.
	Hj. af Siljangade					
1560	Vesterbrogade	152	244	Udenbys Vester	8,079	do.
(Frbg. K. 146)						
1561	Bispeengen	17	12 ky	Frederiksberg	8,069	do.
(Frbg. K. 105)	Hj. af Munkens Vej					
1562	Borups Allé	109	12 la	do.	8,403	do.
(Frbg. K. 232)						

Punktets Nr.	Stedet, hvor Højdemærket er anbragt	Hus Nr.	Matrikel Nr.	Kvarter eller Ejerlav	Kote Meter	Højdemærkets Art
1563 (Frbg. K. 155)	Nordre Fasanvej	190 B	14 hn	Frederiksberg	7,916	Plade
1564 (Frbg. K. 242)	Aagade	104	2448	Udb. Klædebo	7,350	do.
1565 (Frbg. K. 265)	Søndre Fasanvej	82	1 i	Frederiksberg	10,445	do.

Punktets Nr.	Stedet, hvor Højdemærket er anbragt	Hus Nr.	Matrikel Nr.	Kvarter eller Ejerlav	Kote Meter	Højdemærkets Art
Ekstra Mærker, der ikke er bestemt til praktisk Brug.						
	Aalekistevej			Husum	9,6713	Bronce-cylinder med Platinstift
	Slotsherrens Bro. Slusens vestlige Mur. Nordlige Side					
	Amagerbrogade	71		Sundby-øster	3,1608	do.
	Sundby Kirke, Sydvestlige Hjørne					
	Artillerivej, Vej til		1 aa	Eksercer-pladsen	2,2688	do.
	2det Artilleriregiments Kaserne. Hømagasinet					
	Brønshøj Kirkevej			Brønshøj	30,9792	do.
	Brønshøj Kirke. Sydlige Side. Vest for Vaabehuset					
	Hans Bogbinders Allé	2	15 cm	Sundby-vester	5,5877	do.
	Sct. Annæ Kirke					
	Holmbladsgade	19	945	Sundby-øster	2,1783	do.
	Nathanaels Kirke. Sydlige Side					
	Islevhusvej			Husum	11,9961	do.
	Islev Pumpeværk. Øverste Cisterne ved Vej til Husum					
	Jagtvej		2105	Udb. Klædebo	7,9776	do.
	Hj. af Rantzausgade. Landsarkivet					
	Do.	34	1901	do.	9,8922	do.
	Kommuneskole					

Punktets Nr.	Stedet, hvor Højdemærket er anbragt	Hus Nr.	Matrikel Nr.	Kvarter eller Ejerlav	Kote Meter	Højdemærkets Art
Ekstra Mærker, der ikke er bestemt til praktisk Brug.						
	Kalkbrænderivej Opfostringshuset. Nordvestlige Hjørne	10	131 B 2 A	Udb. Klædebo	6,4383	Bronce- cylinder med Platin- stift
	Store Kongensgade Hj. af Gothersgade	1	627	St. Annæ Vester	4,5163	do.
	Kristiansgade Lange Tøjhus. Sydlige Gavl	88	Strand	2,8082	do.
	Matthæusgade Sct. Matthæus Kirke. Nordvest- lige Hjørne	357	Udb. Vester	5,2809	do.
	Ny Carlsberg Vej Bryggeriets Lagerkælder. Til- højre for Porten	20 a	Valby	21,0669	do.
	Nørre Allé Sct. Johannes Kirke. Sydvestlige Hjørne	158 B	Udb. Klædebo	11,6672	do.
	Præstøgade Hj. af Østbanegade. Kloak- pumpestation	2186	do.	3,1294	do.
	Rantzausgade Brorsons Kirke. Sydøstlige Trappemur	2622	do.	8,2373	do.
	Sct. Peder Stræde Sct. Petri Kirke. Sydøstlige Hjørne	34	Nørre	9,8646	do.

Punktets Nr.	Stedet, hvor Højdemærket er anbragt	Hus Nr.	Matrikel Nr.	Kvarter eller Ejerlav	Kote Meter	Højdemærkets Art
Ekstra Mærker, der ikke er bestemt til praktisk Brug.						
	Sølvgade		304	Øster-vold	8,3508	Bronce-cylinder med Platin-stift
	Kunstmusæet, tæt ved sydvestlige Hjørne					
	Toldboden		360	St. Annæ Øster	3,1554	do.
	Ved Toldbodbygningens nordlige Gavl					
	Do.		360	do.	3,1457	do.
	Ved Toldbodbygningens sydlige Gavl					
	Vestervoldgade		162	Vester-vold	5,6657	do.
	Raadhuset. Taarnet					
	Vestre Boulevard		226	do.	3,8465	do.
	Glyptoteket. Østlige Hjørne					
	Øresundsvej		18 b	Sundby-øster	3,6272	do.
	Sundby Vandtaarn					
	Østerbrogade		1027	Udb. Klædebo	9,9056	do.
	Sct. Jacobs Kirke. Nordside af Pille, tilhøjre for Indgangsdøren					

KØBENHAVN OG FREDERIKSBERG 1937

Udarbejdet af Københavns Kommune



1:20000

HERPAA ER INDLAGT DE INDEN NOVEMBER 1940 AF
STADSKONDUKTØRENS DIREKTORAT
ANBRAGTE NIVELLEMENTSPUNKTER.

ØRESUND

