




288769931

101 Københavns kommune

Mag. 09.402 Fo

FORTEGNELSE OVER
BELIGGENHEDEN OG HØJDEN AF
FASTE
NIVELLELEMENTSPUNKTER

KØBENHAVN
1945



RHB

FORTEGNELSE OVER
BELIGGENHEDEN OG HØJDEN
AF
FASTE NIVELLEMENTSPUNKTER
I
KØBENHAVN
1945

Udarbejdet af Stadsconductørens Direktorat paa Grundlag af
et af Geodætisk Institut i 1942-44 udført Præcisionsniveaulement

KØBENHAVN

TRYKT HOS F. E. BORDING A/S

1945

Efter forudgaaende Forhandling med Geodætisk Institut besluttede Københavns Kommunalbestyrelse i 1942 at lade Instituttet udføre et nyt sammenhængende Præcisionsnivellement inden for Stadens Omraade i Tilslutning til et nyt sjællandsk Præcisionsnivellement, som Instituttet havde paabegyndt i 1940. Københavns Nivellement blev foretaget i Løbet af Aarene 1942—44, og Beregningerne blev fuldført og Koterne afleveret til Kommunen i Løbet af Efteraaret 1945.

Netop i dette Efteraar er det 100 Aar siden, at Københavns første Præcisionsnivellement — det første i sin Art, der blev foretaget i Danmark — blev fuldført, og det er nu af Geodætisk Institut blevet konstateret, at det Udgangsniveau, man benyttede ved dette første Præcisionsnivellement i 1845, gennem Aarenes Løb er blevet bibeholdt indtil Nutiden, saaledes at vi i København — som det eneste Sted i Danmark — har det samme Udgangsniveau for vort Nivellement i Dag, som for 100 Aar siden.

Angaaende Udgangsniveauet for Nivellementerne i det øvrige Land skal det i denne Forbindelse oplyses, at Geodætisk Institut har paabegyndt en Nymaalng af hele Landets Hovednivellementsnet; men Fastlæggelsen af Udgangsniveauet — Dansk Normal Nul — for dette Præcisionsnivellement kan først finde Sted, naar hele Nivellementet er tilendebragt og gennemregnet.

Da Meteorologisk Instituts Vandstandsregistreringer gennem en længere Aarrække imidlertid har vist, at selve Staden Københavns Niveau — i Modsætning til adskillige andre Dele af Landet — ligger omtrent uforandret i Forhold til Stedets Normal Vandstand, har Geodætisk Institut foreløbig besluttet at udgive de nye Koter for hele Sjælland og Møn i *Forhold til Københavns gamle Udgangsniveau*, idet man dog senere — naar Institutts Hovednivellement er tilendebragt — har til Hensigt *tillige* at angive de Sjælland-Mønske Koter over et rekonstrueret Dansk Normal Nul.

Som Følge af de ovennævnte Forhold har man fundet det rimeligt, ved nærværende Kotefortegnelses Offentliggørelse, at give et lille Ind-

blik i, hvorledes Københavns Nulniveau er blevet til, og hvorledes det er blevet bevaret til Nutiden, idet man samtidig skal give en ganske kort Fremstilling af, hvorledes de allerældste Krav om Foretagelse af Nivellementer i København opstod.

Springer vi da ca. 300 Aar tilbage i Tiden, vil vi se, at Københavns Gader den Gang havde begyndt at faa Stenbrolægning, og det var derfor af stor Betydning, at Rendestenene — som baade skulde bortføre Regnvandet fra Gaderne og Spildevandet fra de tilstødende Gaarde — havde et saadant Fald, at Vandet ikke opstemmedes og oversvømmede Gaderne og fyldte Kældrene.

Brolægningen var imidlertid i de Tider ikke nogen kommunal, men en rent privat Opgave, der paahvilede hver enkelt Grundejer, og det er derfor intet Under, at det kunde knibe stærkt at faa det hele til at passe sammen, saa Gaderne blev jævne, og Rendestenene fik frit Løb.

Man savnede faktisk et Nivellement og en Fastlæggelse af, hvilke Højder der skulde overholdes i de forskellige Gader.

I 1651 paalagde Frederik III da ogsaa Bygmesteren Oluff van Steenwinkel — foruden adskilligt andet — at foretage et Nivellement og afpæle de Højder, der skulde overholdes. Da han imidlertid et Aarstid efter blev sendt til Skaane, har han næppe faaet gjort synderligt ved det, specielt da han som nævnt ogsaa havde adskillige andre Hverv.

Det ses iøvrigt ikke, at nogen anden kom til at afløse ham i det nævnte Arbejde, og Forholdene var i hvert Fald i 1680 saa elendige, at Kongen — nu Christian V — bestemmer »at Steenbroerne udi alle gader og stræder skal optagis og paa nye efter vaterpas omleggis«. Det er saaledes — ganske naturligt — Nivellementet, der skal afhjælpe Miseren.

Ti Aar efter, da København paa den navnkundige Ole Rømers Initiativ havde faaet en Stadskonduktør, hører vi atter om Nivellement, idet det udover de matrikulære Opgaver ogsaa blev paalagt ham »Maal og Watterpas at tage« til Brug for Nedlægningen af de Trærender, der førte Drikkevandet ind til Byen bl. a. fra Emdrup Sø.

Med Brolægningen og Rendestenenes Fald blev det dog stadig ikke bedre, hvilket fremgaar af et kgl. Rescript af 31. Okt. 1702, hvorefter der blev nedsat en Kommission, der skulde overveje »paa hvad maade i eragte, at vand faldet paa gaderne her i Kiöbenhafn og Christianshafn best kand indrettes.« Men trods alle Forsøg fra Kongens Side paa en Forbedring var Tilstanden dog endnu i 1726 »uor-

dentlig, og aarsagede Adskillige Uleilighed med Vandløb fra deres Gaarde og Huse«, hvorfor Kongen ved et nyt Rescript af 5. August 1726 til Politi- og Commercekollegiet, hvorunder Brolægningen da hørte, bestemmer, at Stadsbygmesteren og Stadskonduktøren skal »reglere og publicere et Vaterpas for den herefter i staden foregaaende broelægning«.

I Københavns Stadsarkiv opbevares et saadant Vaterpas udfærdiget 1742 af Overkonduktør J. S. Sibrand og Stadskonduktør P. M. Balle. Det bestaar af 7 Planer indbundet i Kartonbind. Planerne viser Gadenettet, men er uden Gadenavne og uden andre Bygninger end de offentlige. I hver Gade er ved Pile angivet Faldet fra Gadehjørne til Gadehjørne, idet Faldets Størrelse er angivet oven over Pilene med en Nøjagtighed af $\frac{1}{4}$ Tomme. I Gader, hvor Faldets Størrelse skifter, er indføjjet Mellempunkter, ligesom Vandskellene er markeret.

Desuden forefindes samme Sted et af Stadskonduktør Basballe i 1771—72 udført Nivellement over Vandfaldet i København. Det bestaar af en ca. 125 Sider stor Protokol, hvori angives Faldene i Rendestenene Strækning for Strækning med en Nøjagtighed af indtil $\frac{1}{12}$ Tomme. Selve Nivellementet findes derimod ikke angivet.

Efter dette lille Tilbageblik til de ældste københavnske Nivellementer vil vi springe frem til Aarene 1844—45, der er skelsættende i Københavns Nivellements Historie.

I 1844 ønskede den kgl. Vandkommission at foretage en gennemgribende Forbedring af Stadens Vandforsyning, og den indstillede derfor til Borgerrepræsentationen, at man lod en særlig Sagkyndig rejse til de Steder i Udlandet, hvor Vandvæsenet maatte antages at staa paa et højere Stade end i København.

Man valgte hertil Salineinspecteur*) i Oldesloe Kammerraad, cand. polyt. Fr. Chr. Kabell, der havde tilbudt at ville undersøge de omfattende Vandforsynings-, Kloak- og Gadebelysningsanlæg, som da var under Arbejde i Hamborg, og Kabell var straks klar over, at skulde der projekteres noget nyt af den Art her i Staden, var det nødvendigt, at der fremskaffedes et samlet Nivellement over Byen, idet et saadant ikke fandtes. Vandkommissionen tilskrev derfor Stadskonduktøren, Major Schlegel, og anmodede ham om at maatte faa udfærdiget et nøjagtigt Kort over Staden og dens Forstæder samt det Terrain, der naaede ud til de Søer, fra hvilke Hovedstaden forsynedes med Vand, idet man paa Kortet ønskede angivet Højden af Gader-

*) Saline = Saltværk, hvor Saltet udvindes ved Indkogning af Havvand eller Vand fra Saltkilder.

nes Overflade i Midten over et fast Nulpunkt, f. Ex. Daglig Vandhøjde af Havet bestemt ved Enden af hver Gade, samt alle Punkter, hvorfra Vandet flød til begge Sider, og Rendestenenes Strømningsretning angivet med Pile. Desuden ønskede man opgivet Havets sædvanlige højeste og laveste Vandstand, regnet fra Middelvandstanden eller fra den daglige Vandhøjde i Havet samt Vandstanden i Byens Søer: Lersøen, Damhussøen, Emdrupsøen, Peblinge- og Sortedamssøen.

Stadskonduktør Schlegel giver et meget omstændeligt Svar, hvoraf det fremgaar, at det drejer sig om et uhyre omfattende Arbejde, idet der nemlig ikke findes noget samlet Kort over Byen, og et saadant derfor først maa udarbejdes, hvilket er baade omstændeligt og kostbart, idet Schlegel anslaaer de samlede Omkostninger ved de begærede Arbejder til mindst 5000 Rdl.

Dette virkede noget afskrækkende paa Vandkommissionen, som herefter paa Formandens, Konferensraad H. C. Ørsteds Foranledning raadførte sig med daværende Lektor — kort efter Vandinspektør og senere Professor — Christian Gottfred Hummel, som mente, at man maatte kunne supplere de eksisterende forskellige Kort (Rawerts Brandkort), og at dette maatte være tilstrækkeligt godt Grundlag til Indlægning af Nivellementsresultaterne.

I en Skrivelse af 11. April 1845 til Vandkommissionen gik Borgerrepræsentant, Jernstøber P. F. Lunde kraftigt ind for en Anbringelse af faste Kotemærker paa de solideste Hjørnehuse, hvilket han fandt langt bedre end Angivelse blot paa et Kort; han anførte saaledes bl. a.:

»Det vil nemlig indsees, at hvilket som helst, endog det mest detaljerede og nøjagtigste, Nivellement over Byen har intet at betyde, naar man ikke vedblivende har visse faste Udgangspunkter at orientere sig fra. Det nytter ikke, at man i Fremtiden har det, som nu for Tiden maatte anses for mest fuldkomneste Kort, liggende for sig, naar man ikke havde sikret sig disse uforanderlige Normalpunkter. . . . Disses Uforanderlighed og Mængde er det, som skal medføre, at Nivellementet i Fremtiden vedbliver at være brugbart.«

Efter forskellige Overvejelser besluttede Vandkommissionen imidlertid at indskrænke sig til saa meget Nivellement, som var nødvendigt til at danne Grundlag for en ny Plan for Københavns Vandforsyning, og man vedtog 10. Juli 1845 at overdrage Nivellementsarbejderne til Kaptajn, kgl. Landmaaler C. F. Tuxen for Honorar fastsat af Kommissionen, medens Assistanzen ydedes af Kommunen gennem Lektor Hummel, som i Mellemtiden var blevet Vandinspektør.

Idet Tuxen herefter takkede for Tilliden, anmodede han samtidig om at faa »Udgangs- eller Normalpunktet« fastsat, og saavidt muligt i Nærheden af Hovedlinien Gothersgade-Nyhavn, gennem hvilken Linie det var Tanken at sætte Udgangspunktet i Forbindelse med »daglig-Vande«. Herpaa svarede Kommissionen, efter at man havde hørt den kgl. Vandkommissions tekniske Comite, »at Overkanten af Sokkelstenen ved Garderkasernen paa Hjørnet af Gothersgade og Volden bliver at tage til Udgangspunkt for Nivellementet«.

Saa endelig var alt i Orden, og Tuxen kunde tage fat. — I Løbet af Efteraaret 1845 blev han færdig med Nivellementet af selve den gamle By; men han manglede dog endnu en Linie ud til Gentofte Sø. I en Skrivelse til Vandkommissionen gør han Rede herfor; men desuden ogsaa for noget, der synes at vise, at han — i Modsætning til Jernstøber Lunde — desværre ikke har haft den helt rette Forstaaelse af Tingene, han anfører nemlig: »..... har jeg nu troet ikke at burde opsætte at aflevere Nivelleringen af Kjøbenhavn og Christianshavn, da en streng Vinter muligen kunde foranledige, at nogle af de Brosteen, jeg har betegnet som Nivellementsplaner blive forrykkede af Frosten, hvorved et Arbejde, der har kostet mig saa usigelig megen Flid og Möie vilde tabe i Nøjagtighed og komme i ufortjent Lys«. Vandkommissionen reagerede da ogsaa aldeles omgaaende, idet et af Kommissionsmedlemmerne, General v. Qvaade, straks den næste Dag tilkaldte Vandinspektør Lektor Hummel og anmodede ham om »uopholdeligen« at foranledige »Hr. Capitainen anmodet om at ville besørge foreløbigen de Nivellementsplaner, hvor Mærker ere Brosteen eller andre saadanne Gjenstande, der med Frosten kunne forandres, opmærkede paa Gadehjørnerne paa Husene med en horizontal sort Streg . . . Højden skriver man over den opmærkede Streg . . .«

Uagtet det af Skrivelsen fremgaar, at de malede Streger er en »foreløbigen« hastig Nødforanstaltning, blev det desværre ved disse. —

Ved Kaptajn Tuxens Nivellement blev der, udover de malede Streger, faktisk kun bestemt nogle faa solidt markerede Punkter. Foruden Udgangspunktet ved Garderkasernen, nogle af Søernes Flodemærker og muligvis enkelte andre. Nivellementet tabte derfor, efter haanden som de malede Streger forsvandt, den Betydning, det kunde have haft, hvis adskilligt flere *faste* blivende Punkter var blevet medtaget. Selve Tuxens Nulniveau har man dog trods alt — som det senere skal ses — formaet at videreføre gennem de 100 Aar lige til Nutiden.

Tuxens Nivellement og Nulniveau blev iøvrigt omgaaende udnyttet af Generalstaben, som byggede videre paa det her skabte

Grundlag ved Nivellementer i Københavns Omegn, der udførtes i Aarene 1846—53, og som mod Nord strakte sig til Bregnerød og Stenløse, mod Vest til Hedehusene og mod Syd til Køge.

Da Tuxens Nivellement kun omfattede den gamle By indenfor Voldene — foruden Linien til Gentofte Sø — savnede man endnu et Nivellement af Forstæderne udenfor Voldene.

I Borgerrepræsentationens Møde den 14. Februar 1853 forelaa som Følge heraf et Andragende fra »Den til Udarbeidelse af en ny Bygningslov nedsatte Commission« om, at der til Brug ved dens Forhandlinger snarest »maatte foranstaltes optaget et nøjagtigt Nivellement over samtlige Stadens udenbyes Grunde indtil Falkoneralleen og Jagtvejen og et dertil hørende Nivellements-kort udarbejdet . . .« hvilket tiltraadtes, hvorefter Magistraten satte sig i Forbindelse med afskeditet Kaptajn i Ingeniørkorpsset — senere Chef for Statsgældsdepartementet og Konferensraad — I. T. v. Schovelin.

Af en Skrivelse af 26. Juni 1853 fra denne til Magistraten fremgaar det, at man har frafaldet den tidligere Plan om at lade optage et Kort med horisontale Kurver over Kjøbenhavns nærmeste Omegn, og at man nu foretrækker at lade aflægge dels i Terrainet, dels paa et Kort, en Række *faste* Højdepunkter langs alle Gadestrækninger i en indbyrdes Afstand af omtrent 1000 Fod. Man er saaledes blevet klar over, at hverken Koteangivelse alene paa et Kort eller ved malede Streger paa Husene er ret meget værd, men at det rette er varig og sikker Afmærkning, spredt i Terrainet (jfr. Jernstøber Lunde).

Schovelin tilbød at udføre det paagældende Nivellement for 600 Rdl. indbefattet Assistance, men exclusive Anskaffelse og Anbringelse af galvaniserede Jernplader eller Granitsten, hvilket Tilbud blev antaget af Borgerrepræsentationen i dennes Møde den 18. Juli 1853.

I Magistratens Arkiv findes en Slags Rapport fra Schovelin, dateret 14. September 1854, men ikke stilet til nogen bestemt. Det fremgaar af denne, at han i Løbet af Sommeren har »anbragt 91 faste Mærker i Omegnen af Kjøbenhavn og bestemt deres Højde . . .«, endvidere anfører han:

»Til Sammenbygningsflade er efter Aftale med Vandinspecteur Colding (der $\frac{1}{6}$ 1847 havde afløst Lektor Hummel som Vandinspektør), valgt en horizontal Flade, som ligger 17,933 Fod under Peblesøens Flodemaal. Ifølge Captain Tuxens Nivellement af 1845 falder denne Flade sammen med »Dagligvande« paa Pælene ved Gammelholm og ved Dokkens Plads.«

Man havde saaledes ved dette Valg opnaaet Forbindelse med Tuxens Nivellement.

11. Oktober 1854 afleverer Kaptajn Schovelin sit Nivellement sammen med en Skrivelse til Magistraten, hvori det bl. a. hedder:

»Ved denne Lejlighed tager jeg mig den Frihed at henlede den ærede Magistrats Opmærksomhed paa Nødvendigheden af, at det paalægges alle de Grundejere, paa hvis Bygninger Jernplader ere indmurede, saa vidt muligt at drage Omsorg for, at de ikke beskadiges, eller at vedføjede Tal gjøres ulæselige. Naar Pladen eller Tallet beskadiges, enten ved Istandsættelse af Bygningen eller paa anden Maade, maa Grundejeren ikke selv lade foretage nogen Udbedring deraf, men han skal snarest mulig indberette det til Magistraten, for at denne kan lade foretage det Fornødne.«

Det er overordentlig interessant at se, at Schovelin her i 1854 kræver den Beskyttelse af Nivellementsmærker mod Overlast, hvorom vi faktisk først fik tilstrækkelig kraftige Bestemmelser i den, i Forbindelse med Københavns ny Byggelov af 29. Marts 1939, den 18. December samme Aar stadfæstede Administrationsvedtægts § 17. —

Nu var saaledes ogsaa de udenbys Jorder blevet nivellerede, og med den store Forskel fra Nivellementet af den indre By, at medens dennes Mærker saa godt som kun var malede Streger paa Husene, var Nivellements punkterne i Forstæderne markerede ved indmurede galvaniserede Jernplader eller solide Granitsten anbragt 4 Fod ned i Jorden og med 1 Fod over denne — altsaa virkelige Fixpunkter — hvilket betød en meget mærkbar Fremgang og gjorde dette Nivellement langt værdifuldere for Eftertiden.

Endnu i Dag forefindes 9 af Schovelins Punkter i den oprindelige Etablering, nemlig 6 Sten og 3 Plader.

Da Størsteparten af Tuxens malede Streger allerede forsvandt i Løbet af den paafølgende halve Snes Aar, blev det, da der i 1855 skulde udarbejdes en Kloakplan for den indre By og Christianshavn, nødvendigt at foretage et nyt Nivellement for dette Omraade. Et saadant blev da i Løbet af Aaret 1855 udført af 3—4 Assistenten ved det kommunale Anlægskontor for Gas- og Vandværker under Ledelse af dettes tilsynsførende Ingeniør, daværende Vandinspektør — senere Stadsingeniør og Professor — cand. polyt. L. A. Colding.

I Forordet til Kotelisten angiver Colding, at Nulpunktet paa Vandstandsmærket paa Gammelholm er Nivellementets Nulpunkt. Man skulde herefter, saaledes som Colding ogsaa har troet det, mene, at Nulniveauet for dette Nivellement var sammenfaldende med Tuxens og Schovelins. Statsgeodæt, Magister O. Simonsen har imidlertid —

til Brug for det Nivellement, der ligger til Grund for nærværende Kotefortegnelse — foretaget en Række dybtgaaende Undersøgelser desangaaende og er naaet til det Resultat, at Nulpunkterne paa Vandstandsmærkerne ved Gammelholm og ved Dokkens Plads ikke — som man i de Tider troede det — var sammenfaldende, men differerede 0,1 Fod, og han er samtidig kommet til det Resultat, at Tuxen — og dermed ogsaa Schovelin — har knyttet sit Nivellement til Vandstandsmærket ved Dokkens Plads og *ikke* til Gammelholms Vandstandsmærke. Der opstaar herved en Differens paa 0,1 Fod mellem Udgangsniveauerne for Tuxens og Coldings Nivellementer.

Angaaende dette Spørgsmaals nøjere Udredning maa man henvise Interesserede til en Publikation herom, som Geodætisk Institut i nær Fremtid udsender, og til hvis Indhold nærværende Fremstilling støtter sig.

Byens fortsatte Udvikling medførte imidlertid efterhaanden en Trang til forøget Tæthed af Nivellements punkterne, og da flere af Coldings og adskillige af Schovelins Mærker desuden i Aarenes Løb var gaaet tabt eller var blevet forrykket, besluttedes det i 1872 at lade Brolægningsinspektør, cand. polyt. P. M. Lindberg foretage en Supplering og Revision af Nivellementet og dets Mærker.

Størsteparten af de i Lindbergs Kotefortegnelse opgivne Koter er imidlertid en Afskrift af Coldings og Schovelins, og da Fortegnelsen saaledes ikke bygger paa et nyt Nivellement, udgør Lindbergs Koter ikke nogen ensartet Samling. Det maa dog hertil retfærdigvis bemærkes, at Lindberg ikke var klar over, at der var Uoverensstemmelse mellem Schovelins og Coldings Udgangsniveauer.

I Løbet af de paafølgende 10—15 Aar blev Terrainet mellem de gamle Voldgader og Søerne bebygget, ligesom store Arealer paa Øster-, Nørre- og Vesterbro ogsaa blev indtaget til Bebyggelse. I Foraaret 1887 blev det derfor besluttet, ikke alene at udvide Nivellementet, men at udarbejde et helt nyt samlet Nivellement over hele Stadens Omraade, idet det efter Voldenes Sløjfning vilde være muligt at udarbejde et saadant med en betydelig større Nøjagtighed end tidligere.

Dette Nivellement, der udførtes under Ledelse af Københavns Stadsingeniør, blev overdraget Landinspektør, cand. polyt. — senere Etatsraad — Povl Bentzon, som selv udførte den ene Trediedel i 1887, medens Resten blev udført i 1888 af Bentzon og cand. polyt. — senere Professor — A. Lütken i Forening.

Bentzons Nivellement viste en god Overensstemmelse med Schovelins, men derimod ikke saa god med Coldings, hvilket Bentzon mente

kunde skyldes urigtig Maaleenhed i Coldings Nivellement. Iøvrigt konstaterede Bentzon en Højdeforskel paa 0,1 Fod mellem Schovelins (d. v. s. Tuxens) og Coldings Nulniveauer, hvilket maa forklares som allerede foran anført.

Som Nulniveau for sit Nivellement valgte Bentzon, som han selv udtrykker det »af rent praktiske Grunde«, at benytte Schovelins (og Tuxens), idet der derved kun blev ringe Forskel paa de ny og de gamle Koter for hele det udenbys Terrain, og Forskellen kun blev af Betydning i den lavt liggende Del af den indre By og paa Christianshavn. Til selve Fastlæggelsen af Schovelins oprindelige Nulniveau benyttedes 9 af dennes bevarede Nivellementsplader i Nærheden af Peblingsøen.

Som det vil ses, medførte Valget af Nulniveau, at der blev Forbindelse med de 2 oprindelige Præcisionsnivellementer fra 1845 og 1854, men Landinspektør Bentzon skabte desuden en Forbindelse med Gradmaalingens landsomfattende Nivellement, idet han lod en af Gradmaalingen anbragt svær Vandstandsbolt i Kajmuren ved Nordre Toldbod indgaa i sit Nivellement, hvilken Vandstandsbolt derefter blev benyttet som Udgangspunkt for de næstfølgende 2 Nivellementer.

Bentzons Nivellement omfattede 360 Nivellementsmærker, og han har selv i »Den tekniske Forenings Tidsskrift« 13. Aargang fol. 92—102 offentliggjort en meget udtømmende Beskrivelse af dets Udførelse.

Da København ved Aarhundredskiftet fik de store Indlemmelser, blev det nødvendigt at foretage Præcisionsnivellementer af disse Omraader, og Kommunen overdrog denne Opgave til daværende Lærer i Geodæsi ved Officersskolen, Kaptajn — senere Oberst — M. J. Sand, som udførte Nivellementerne i Aarene 1900—01. Som Udgangspunkt benyttede Sand den af Bentzon i 1887—88 indniveleerede Vandstandsbolt i Kajmuren ved Nordre Toldbod, idet han havde faaet Tilladelse til at benytte et af Gradmaalingen foretaget, endnu ikke publiceret, Nivellement til Koteoverføring fra Vandstandsbolten til Nivellementsplanter paa Lyngbyvej, Ride- og Beslagskolen, Carlsberg Bryggerierne og Roskildevvej. Forbindelsen med saavel de tidligere kommunale Nivellementer, som med Gradmaalingens, var saaledes fortsat bevaret.

I »Tidsskrift for Opmaalings- og Matrikulsvæsen« 3. Bind fol. 94—107 har Kaptajn Sand gjort nøje Rede for dette Nivellement.

Bebyggelsen i de indlemmede Distrikter bredte sig imidlertid ret hurtigt, og da Byggeriet ogsaa var tiltaget betydeligt inden for andre

Omraader af Staden siden Bentzons Nivellement i 1888, blev det i 1907 nødvendigt at foretage et nyt Nivellement.

Denne Gang blev det imidlertid udført af Stadskonduktøren, idet Stadens Kortlægning og Hovednivellement fra 1906 var blevet overført fra Stadsingeniøren til Stadskonduktøren, og det blev en af den i 1907 nyoprettede Kortlægningsafdelings (da kaldet Afd. B.) første større Opgaver at udføre dette Nivellement, som lededes af Afdelingskonduktør, — senere Afdelingschef — Landinspektør C. F. V. Boock.

Nivellementets Udgangspunkt var det samme som Sands, nemlig Gradmaalingens Vandstandsbolt ved Nordre Toldbod. Det blev et endog meget fint Præcisionsnivellement med en Kilometermiddelfejl paa kun 1 mm, det fuldførtes i 1908, og det omfattede 671 Nivellementsmærker og havde en samlet Længde af 259 km.

I »Tidsskrift for Opmaalings- og Matrikulsvæsen« 5. Bind fol. 97—131 har Boock selv givet en meget detailleret Beskrivelse af sit Nivellement.

I de paafølgende ca. 35 Aar blev der til Stadighed foretaget saadanne partielle Suppleringer, som Udviklingen af Bebyggelsestætheden gjorde rimelig, ligesom der til Stadighed blev foretaget Kontrolmaalinger og Eftersyn. Disse Arbejder udførtes af Fuldmægtig — senere Ekspeditionssekretær — H. H. Madsen. Med visse Mellemlum blev der desuden udgivet Supplementsfortegnelser, og i Aarene 1927 og 1941 blev der under Ledelse af Afdelingschef, Landinspektør J. Termansen udarbejdet og udgivet helt nye samlede Kotefortegnelser. Fra 1908 til 1941 blev Antallet af faste Mærker forøget fra 671 til 1415.

Ved de nævnte stadig gentagne Kontrolundersøgelser vedrørende de indmurede Mærkers Stabilitet havde man imidlertid med Sikkerhed konstateret, at en Del af Mærkernes Højde undergik nogen Forandring, hvilket maa skyldes mindre Forskydninger i Underlaget, enten af ren geologisk Art, eller fremkaldt af tæt og tung Bebyggelse, stærk Forøgelse af svære og tunge Transportmidler, eller maa ske som Følge af en Sænkning af Grundvandstanden, idet Kloakerne jo optager al Nedbør fra Gader og Gaardspladser.

Som Følge af de saaledes konstaterede Ændringer af en Del af Fixpunkternes Højde har man derfor i de senere Aaringer været paa det rene med, at selv om Nivellementets Nøjagtighed til praktisk Brug stadig var fuldt tilstrækkelig, saa maatte der dog komme en Dag, hvor et helt nyt og sammenhængende Nivellement maatte bringes til Udførelse.

Det er Resultatet af et saadant — af Geodætisk Institut foretaget — nyt sammenhængende Præcisionsnivellement, der foreligger ved den her offentliggjorte Kotefortegnelse.

Nivellementet er udført under Ledelse af Statsgeodæt J. F. Chantelou i Aarene 1942—44 i Tilknytning til Geodætisk Instituts nye sjællandske Præcisionsnivellement 1940—44, idet Lederen af dette, Statsgeodæt O. Simonsen, førte en Hovedpolygon gennem København i direkte Forbindelse med Hovednivellementets Hovedlinier over Taastrup og over Buddinge og Lyngby, maalt med samme fine Nøjagtighed som Hovednettet.

Til Beregning af Koterne er det lykkedes Instituttet talmæssigt at fastlægge Københavns Nulniveau saaledes, at man faktisk betjener sig af det samme Nulniveau, som blev fastlagt af Kaptajn Tuxen i 1845.

Nulniveauet er blevet fastlagt gennem flere meget grundige af Statsgeodæt O. Simonsen foretagne Undersøgelser, under hvilke man særligt har benyttet sig af 5 af Schovelins oprindelige Punkter og 67 af Bentzons (hvori yderligere indeholdtes 5 af Schovelins), der alle har vist sig stabile fra 1888 til 1908, og det er fastlagt saaledes, at de Ændringer, som Koterne af 1945 viser i Forhold til tidligere Koter, saa vidt som det overhovedet er gør ligt, er Udtryk for faktiske Punktbevægelser paa de Steder, hvor man kan regne med, at de paagældende Nivellements punkters Etablering ikke har været underkastet Indgreb i Mellemtiden.

De nævnte Undersøgelser har iøvrigt vist, at den Vandstandsbolt i Kajmuren ved Nordre Toldbod, som Bentzon indnivellerede i 1888, og som Sand i 1901 og Boock i 1908 benyttede som Udgangspunkt, i Tiden efter 1908 har været udsat for en lille lokal Hævning paa 6 mm, saaledes at man ikke længer kan betragte denne Bolt som Udgangspunkt for Københavns Nivellement. Geodætisk Institut har derfor, for at skabe et nyt Udgangspunkt for Københavns fremtidige Nivellementer, i Foraaret 1942 anbragt 3 underjordiske Hovedpunkter i Fælledparken Nord for Idrætsparken med Kotepunkterne ca. 1,5 m under Jordoverfladen, idet man har valgt Anbringelsesstedet i Samraad med »Danmarks geologiske Undersøgelser« med Henblik paa solide Funderingsforhold, saaledes at det maa forventes, at disse Punkter vil vise sig at være jordfaste.

De to af Punkterne er Kontrolpunkter, medens det tredie, betegnet: G. I. 1659 med Kote 8,0969 m over Københavns Nul, betragtes som det egentlige Udgangspunkt. Dette Punkt er etableret med stort Granitpostament med poleret Halvkugle af Granit som Kotepunkt. De

to Kontrolpunkter er begge dannet af en Kubikmeter Beton, hvori er faststøbt en Brosten, der vender et Hjørne op, hvis Top er afrundet og poleret.


Den hermed offentliggjorte Kotefortegnelse omfatter 1517 faste Punkter, der er betegnet med fortløbende Numre, samt en Beskrivelse af Anbringelsesstedet og Anførelse af sidst opgivne Kote. Hvor der er Brud i Talrækken — som er paabegyndt i 1908 — skyldes dette, at de manglende Punkter i Aarenes Løb er udgaaet paa Grund af Bygningers Nedrivning eller Mærkernes Beskadigelse eller Ustabilitet.


De i Parantes anførte Stedfortegnelser er ikke officielle og kan blive ændrede.


I denne Forbindelse skal det oplyses, at man — i Lighed med Geodætisk Institut og paa dettes Tilskyndelse — siden 1942 har indført den Praksis, at et og samme Punktnummer kun benyttes, saa længe paagældende Nivellementsmærkes oprindelige Etablering er urørt, saaledes at man, dersom et Mærke af en eller anden Grund fjernes og derefter paany anbringes i samme Bygning, da — i Modsætning til tidligere — giver Mærket i den nye Anbringelse et helt nyt Nummer. Man opnaar herved, at man af Koterne for et givet Punkt til forskellig Tid umiddelbart kan se de Forskydninger, det eventuelt har været underkastet.

Opmærksomheden skal iøvrigt henledes paa, at man ved meget fine Arbejder af særlig Vigtighed bør forhøre sig i Stadskonduktørens Kortlægningsafdeling om, hvorvidt de Punkter, man har tænkt sig at benytte, har vist sig stabile eller ej, og at man i intet Tilfælde bør foretage nye Kotebestemmelser uden Tilknytning til mindst 2 Nivellements punkter.

Som Nivellementsmærker er i Aarenes Løb anvendt lidt forskellige Arter, hvorfor de her koterede Fixpunkter omfatter en Blanding af:

Støbejernsplader 

Firkantede horizontale Jernbolte 

Horizontale Bronzebolte 

Vertikale Jernbolte i Granit eller Beton 

Angaaende yderligere Oplysninger skal man henvise til den tidligere omtalte Publikation fra Geodætisk Institut — udarbejdet af

Statsgeodæt, Magister O. Simonsen — der senere vil udkomme, og hvori yderst detaillert redegøres for de københavnske Nivellementer i de sidste hundrede Aar og ganske særligt for Københavns Nulniveau.

Stadskonduktørens Direktorat i Oktober 1945.

OVE KJELDEN.

Punktets Nr.	Stedet, hvor Højdemærket er anbragt	Hus Nr.	Matrikuls Nr.	Kvarter eller Ejerlav	Ældre Kote Meter	Ny Kote Meter	Højdemærkets Art
11	Emdrupvej Sanders Dampvaskeri, Torringshuset	54	1 aa	Emdrup	(17,307)	17,302	Plade
14	Emdrupvej Huset umiddelbart vest for Slangerupbanen	96	23	do.	(18,718)	18,708	do.
15	Ryvangs Allé Blokhush ud for Rosbæksvej	Udb. Klædebo	(4,758)	4,758	do.
18	Emdrupvej Emdrup Dampvaskeri	44	6 d	Emdrup	(18,327)	18,321	do.
21	Lyngbyvej Johannedal	177	987	do.	(10,803)	10,799	do.
22	Vej fra Ingeniørregimentets Øvelsesplads til Kasernen Tidligere Banevogterhus ved Tunnel	5590	Udb. Klædebo	(6,830)	6,829	do.
23	Strandvej Johannedal	81	148 A	do.	(6,330)	6,328	do.
24	Emdrupvej Fabriksbygning	28	33	Emdrup	(16,422)	16,418	do.
25a	Lyngbyvej I vestre Kørebane ud for Nr. 159 underjord. Betonblok m. Dæksel	do.	(7,285)	7,281	Vertikal Jernbolt
29	Kildevældsgade Hj. af Strandvej	1	3809	Udb. Klædebo	(6,855)	6,856	Plade

Punktets Nr.	Stedet, hvor Højdemærket er anbragt	Hus Nr.	Matrikuls Nr.	Kvarter eller Ejerlav	Ældre Kote Meter	Ny Kote Meter	Højdemærkets Art
31	Kildevældsgade Hj. af H. C. Lumbyes Gade	59	2420	Udb. Klædebo	(8,633)	8,636	Plade
32	Bispebjerg Hospital Ligkapel	244	Utters- lev	(24,991)	24,992	do.
34	Frederiksborgvej Bispebjerg Kirkegaards Mur, nord for Indkørslen	3 e	do.	(28,080)	28,080	do.
36	Frijsenborg Allé Hj. af Kildevældsgade 87	3415	Udb. Klædebo	(10,969)	10,969	do.
37	Vennemindevej Hj. af Landskronagade (49)	58	3564	do.	(11,845)	11,844	do.
40	Nebbegaardsbakken Nebbegaard, østlige Længes nordlige Gavl	42-44	2516	Brønshøj	(27,099)	27,098	do.
41	Toften Ellegaard, nordlige Længes vestlige Gavl	42	5 a	Husum	(21,177)	21,159	do.
43	Nygaardsvej	20	1006	Udb. Klædebo	(9,519)	9,519	do.
44	Nygaardsvej	41	2401	do.	(11,799)	11,796	do.
46	Hjortholms Allé	(29)	107	Utters- lev	(28,406)	28,400	do.

Punktets Nr.	Stedet, hvor Højdemærket er anbragt	Hus Nr.	Matrikuls Nr.	Kvarter eller Ejerlav	Ældre Kote Meter	Ny Kote Meter	Højdemærkets Art
49	Frederikssundsvej Møllekro, Stuehusets vestlige Gavl	350	2 e	Husum	(20,820)	20,807	Plade
50	Strandvej Zionskirken	2399	Udb. Klædebo	(7,292)	7,290	do.
51	Strandvej Østre Gasværk, Maalehusets nordlige Gavl	1078	do.	(5,006)	5,009	do.
52	Strandvej Østre Gasværk, Vandtaarnets nordlige Side	1078	do.	(3,385)	3,384	do.
53	Vennemindevej Nygaard, Fabriksbygningens vestlige Gavl	30	4915	do.	(13,596)	13,592	do.
54	Skoleholdervej 	28	3 l	Utterslev	(26,995)	26,994	do.
56	Utterslev Torv Hj. af Hjortholms Allé (1)	2 g	do.	(24,535)	24,531	do.
57	Strandboulevard 	130	300	Udb. Klædebo	(3,496)	3,490	do.
58	Strandboulevard Hj. af Assensgade	135	3476	do.	(5,273)	5,265	do.
59	Strandboulevard Hj. af Østerbrogade	151	3371	do.	(8,517)	8,514	do.

Punktets Nr.	Stedet, hvor Højdemærket er anbragt	Hus Nr.	Matrikuls Nr.	Kvarter eller Ejerlav	Ældre Kote Meter	Ny Kote Meter	Højdemærkets Art
60	Jagtvej	221	1361	Udb. Klædebo	(10,633)	10,624	Plade
61	Lyngbyvej	30-34	164 Lod 12 B	do.	(14,465)	14,463	do.
62	Utterslevvej Hj. af Utterslev Torv, Ny Jægerkros vestlige Gavl	15	28 b	Utterslev	(25,282)	25,276	do.
63	Frederikssundsvej Lige for Husumvej, Christians Minde	292	13 h	Husum	(17,448)	17,445	do.
64	Øresundsgade Hj. af Østbanegade (167)	3765	Udb. Klædebo	(2,644)	2,640	do.
65	Ragnagade	14	1264	do.	(14,052)	14,051	do.
66	Østerbrogade Hj. af Øresundsgade	148	3321	do.	(8,641)	8,638	do.
67	Jagtvej Hj. af Drejøgade	207	3879	do.	(12,281)	12,280	do.
68	Lyngbyvej	24	1929	do.	(14,254)	14,250	do.
69	Rovsingsgade Udhus ved Banevogterhus 2 B ud for Vermundsgade	do.	(9,811)	9,806	do.

Punktets Nr.	Stedet, hvor Højdemærket er anbragt	Hus Nr.	Matrikuls Nr.	Kvarter eller Ejerlav	Ældre Kote Meter	Ny Kote Meter	Højdemærkets Art
70	Dortheavej Blaakilde Mølles Fabrikker	(30)	5 b c	Utterslev	(22,864)	22,863	Plade
71	Aakandevej c. 120 m nordvest for Vej en Gaard, Søgaard; paa vestlige Længes sydlige Gavl	9 a	Husum	(22,703)	22,679	do.
72	Løgstorgade Hj. af Øresundsgade	21	4061	Udb. Klædebo	(3,711)	3,701	do.
73	Øresundsgade	24	139 Lod 1 D 2	do.	(5,336)	5,325	Horizontal Broncebolt
74	Vennemindevej Hj. af Jagtvej	2	3867	do.	(12,171)	12,169	Plade
75	Frederiksborgvej	79	196	Utterslev	(12,840)	12,829	do.
77	Islevhusvej Viadukt ved Husum Station, nordlige Side	Husum	(15,766)	15,762	do.
78	Østbanegade Hj. af Aarhusgade, Viadukten	Udb. Klædebo	(3,975)	3,974	do.
79	Jagtvej Hj. af Ved Klostreet	183	5592	do.	(12,524)	12,520	do.
80	Haraldsgade	61	4874	do.	(15,512)	15,510	do.

Punktets Nr.	Stedet, hvor Højdemærket er anbragt	Hus Nr.	Matrikuls Nr.	Kvarter eller Ejerlav	Ældre Kote Meter	Ny Kote Meter	Højdemærkets Art
81	Dortheavej De Forenede Malermestres Farvemølle	4	5 k	Utterslev	(15,071)	15,063	Plade
81a	Dortheavej	8	791	do.	(17,769)	17,764	do.
82	Frederikssundsvej	263 (A)	10 æ	Husum	(22,059)	22,049	do.
83	Jagtvej	177	2712	Udb. Klædebo	(13,146)	13,143	do.
	Hj. af Samsogade						
84	Østerbrogade	136	3783	do.	(8,749)	8,748	do.
	Hj. af Koldinggade, Koldinghus						
85	Løgstorgade	9	3582	do.	(5,612)	5,608	do.
	Hj. af Koldinggade						
86	Aarhusgade	86	1802	do.	(4,952)	4,945	do.
	Hj. af Silkeborggade						
87	Viborggade	81	132 E2	do.	(3,056)	3,055	do.
90	Tagensvej			do.	(13,936)	13,930	Fir- kantet horizontal Jern- bolt
	Viadukten ved Slangstrupbanen, nord- vestlige Pille						
92	Frederikssundsvej	112	119	Utterslev	(26,342)	26,339	Plade
	Hj. af Utterslevvej, Apoteket						

Punktets Nr.	Stedet, hvor Højdemærket er anbragt	Hus Nr.	Matrikuls Nr.	Kvarter eller Ejerlav	Ældre Kote Meter	Ny Kote Meter	Højdemærkets Art
93	Brønshøjholms Allé Maries Lyst	38	8 ds	Brønshøj	(29,461)	29,455	Plade
94	Randersgade Kommuneskole	38	1721	Udb. Klædebo	(6,543)	6,539	do.
95	Viborggade	55	132 Q	do.	(4,625)	4,625	do.
97	Frederiksborgvej Hj. af Rentemestervej	46	5bi	Utters- lev	(11,363)	11,353	do.
98	Frederikssundsvej Bygningens vestlige Gavl	88	7 o	do.	(15,582)	15,575	do.
99	Frederikssundsvej	225	10 n	Husum	(27,528)	27,524	do.
100	Islevhusvej Islev Pumpeværk. Øverste Cisterne	do.	(11,799)	11,795	Horiz- ontal Bron- cebolt
102	Brønshøj Kirkevej Brønshøj Kirke, sydlige Side, vest for Vaabenhuset	Brønshøj	(30,795)	30,793	Horiz- ontal Bron- cebolt
103	Provstevej Hj. af Thorasvej	10	6 la	Utters- lev	(13,671)	13,664	Plade
104	Tagensvej Tidligere Banevogterhus, sydlige Gavl	150	Udb. Klædebo	(9,110)	9,104	do

Punktets Nr.	Stedet, hvor Højdemærket er anbragt	Hus Nr.	Matrikuls Nr.	Kvarter eller Ejerlav	Ældre Kote Meter	Ny Kote Meter	Højdemærkets Art
105	Øster Allé Vestlige Side. Vejsten, tæt sydøst for Borgm. Jensens Allé	Udb. Klædebo	(11,493)	11,494	Vertikal Jernbolt
106	Gl. Kalkbrænderivej Hj. af Strandboulevarden 74	2823	do.	(3,166)	3,167	Plade
107	Nordre Frihavnsgade Hj. af Østbanegade	101	2640	do.	(2,991)	2,994	do.
108	Silkeborggade Hj. af Gl. Kalkbrænderivej	4	2892	do.	(4,714)	4,716	do.
109	Gammel Kalkbrænderivej .. Hj. af Grenaaagade	10	3129	do.	(5,272)	5,271	do.
110	Kirsteinsgade Hj. af Rothesgade	1	3795	do.	(7,939)	7,929	do.
111	Østerbrogade Sct. Jacobs Kirke, Nordside af Pille tilhøjre for Indgangsdøren	1027	do.	(9,706)	9,707	Horizontal Broncebolt
112	Nørre Allé Vestlige Side, Vejsten, ca. 40 m nord for Dampskorsten	do.	(12,551)	12,547	Vertikal Jernbolt
113	Jagtvej Vejsten i vestre Spor ca. 30 m syd for Stadens Vænge, underjordisk med Dæksel	do.	(13,013)	13,014	do.
114	Haraldsgade Privatbygning	15	167 Lod 7 A	do.	(12,708)	12,700	Plade

Punktets Nr.	Stedet, hvor Højdemærket er anbragt	Hus Nr.	Matrikuls Nr.	Kvarter eller Ejerlav	Ældre Kote Meter	Ny Kote Meter	Højdemærkets Art
116	Frederikssundsvej Hj. af Houmanns Allé	64	132	Utterslev	(12,932)	12,927	Plade
119	Frederikssundsvej Hj. af Houmanns Allé	160	16 b	Brønshøj	(30,478)	30,476	do.
121	Randersgade Det kgl. Opfostringshus. Nordvestlige Hjørne	131 B 2 A	Udb. Klædebo	(6,400)	6,402	Horizontal Broncebolt
123	Heimdalsgade Hj. af Houmanns Allé	45	2516	do.	(10,762)	10,743	Plade
124	Frederiksborgvej Hj. af Blytækervej	27	6 fu	Utterslev	(11,218)	11,213	do.
125	Frederikssundsvej Kapernaums Kirke	43 B	14 ag	do.	(12,327)	12,321	do.
126	Alexandravej Hj. af Houmanns Allé	10	6 cø	do.	(7,983)	7,979	do.
127	Tagensvej Mellebygning	91	167 Lod 8 F & G 1	Udb. Klædebo	(12,930)	12,930	do.
129	Øster Allé Sydvestlige Side, Vejsten ud for Fodboldbanens sydvestl. Hj.	do.	(9,646)	9,646	Vertikal Jernbolt
130	Ribegade Hj. af Sct. Jacobs Gade (16)	6	3568	do.	(7,513)	7,512	Plade

Punktets Nr.	Stedet, hvor Højdemærket er anbragt	Hus Nr.	Matrikuls Nr.	Kvarter eller Ejerlav	Ældre Kote Meter	Ny Kote Meter	Højdemærkets Art
131	Præstogade Hj. af Østbanegade. Kloakpumpestation	2186	Udb. Klædebo	(3,099)	3,098	Horizontal Broncebolt
133	A. L. Drewsensvej	9	3389	do.	(6,260)	6,261	Plade
134	Nordre Frihavnsgade	22	1221	do.	(8,250)	8,251	do.
135	Olufsvej	2	5573	do.	(9,261)	9,261	do.
	Hj. af Østerbrogade						
136	Jagtvej	do.	(16,344)	16,344	Vertikal Jernbolt
	Vejsten ud for Nr. 155 B i vestre Spor, underjordisk med Dæksel						
137	Tagensvej	71	3000	do.	(16,117)	16,116	Plade
	Hj. af Ægirsgade						
138	Heimdalsgade	29	2116	do.	(9,648)	9,647	do.
140	Musvaagevej	20	230	Utterslev	(13,487)	13,480	do.
	Hj. af Ørnevej						
141	Bellahøjvej	40	9 a	do.	(34,082)	34,079	do.
	Bellahøj. Nordlige Længes østlige Gavl						
143	Havdrupvej	41	255	Husum	(30,026)	30,025	do.

Punktets Nr.	Stedet, hvor Højdemærket er anbragt	Hus Nr.	Matrikuls Nr.	Kvarter eller Ejerlav	Ældre Kote Meter	Ny Kote Meter	Højdemærkets Art
144	Slotsherrensvej Husum Kaserne	Islevmark	(12,205)	12,200	Plade
146	Ørnevej	24	14 dq	Utterslev	(9,215)	9,208	do.
147	Nordre Fasanvej Hj. af Nørrebrogade	283	14 dd	do.	(8,582)	8,573	do.
149	Heimdalsgade Hj. af Mimergade	17	2879	Udb. Klædebo	(9,298)	9,293	do.
151	Nørre Allé Vestlige Side, Vejsten, syd for anatom. Inst. omtrent ud for Soppedam i Fældparken	do.	(13,006)	13,006	Vertikal Jernbolt
152	Øster Allé Lægeforeningens Boliger	32	157 B	do.	(9,330)	9,330	Plade
153	Rosenvængets Sideallé Hj. af Rosenvængets Hovedvej	8	530	do.	(5,717)	5,716	do.
154	Rosenvængets Allé Hj. af Livjærggade (45)	44	1311	do.	(5,122)	5,121	do.
155	Holsteinsgade Hj. af Fiskedamsgade	47	2757	do.	(4,583)	4,581	do.
156	Odensegade	16(A)	3180	do.	(7,353)	7,351	do.

Punktets Nr.	Stedet, hvor Højdemærket er anbragt	Hus Nr.	Matrikuls Nr.	Kvarter eller Ejerlav	Ældre Kote Meter	Ny Kote Meter	Højdemærkets Art
157	Slotsherrensvej Slotsherrens Bro, sydlige Side	Husum	(9,441)	9,441	Plade
159	Nordre Fasanvej Hj. af Ørnevej	267	14 bn	Utterslev	(8,436)	8,432	do.
161	Nordre Frihavns­gade Hj. af Østerbrogade	1	136	Udb. Klædebo	(8,787)	8,788	do.
162	Holsteinsgade Hj. af Livjærgade	31	1467	do.	(5,411)	5,411	do.
163	Holsteinsgade Hj. af Livjærgade	11	1451	do.	(6,526)	6,513	do.
165	Raadmandsgade Hj. af Livjærgade	21 D	1371	do.	(14,423)	14,423	do.
166	Baldersgade Hj. af Livjærgade	22	1103	do.	(10,568)	10,565	do.
167	Svanevej Hj. af Livjærgade	20 A	130	Utterslev	(9,119)	9,112	do.
169	Slotsherrensvej Villa Iris, nordøstlige Hjørne	113	3296	Husum	(19,882)	19,882	do.
170	Tagensvej Militærhospital, sydligste Bygning ud for Tagensvej Nr. 21	3368	Udb. Klædebo	(13,685)	13,685	do.

Punktets Nr.	Stedet, hvor Højdemærket er anbragt	Hus Nr.	Matrikuls Nr.	Kvarter eller Ejerlav	Ældre Kote Meter	Ny Kote Meter	Højdemærkets Art
172	Blegdamsvej	118	93	Udb. Klædebo	(8,756)	8,759	Plade
173	Ryesgade Manufakturhandlerforeningens Stiftelse	119A	673	do.	(8,055)	8,058	do.
175	Slagelsegade Hj. af Rosendalsgade	16	1195	do.	(7,132)	7,131	do.
176	Ringstedgade Hj. af Willemoesgade	7	1738	do.	(6,855)	6,856	do.
177	Willemoesgade Hj. af Lipkesgade (26)	49	1551	do.	(6,627)	6,627	do.
178	Classensgade Hj. af Livjærggade	49	1348	do.	(5,548)	5,549	do.
179	Strandboulevard Hj. af Arendalsgade	3	810	Øster-vold	(4,944)	4,942	do.
180	Sønderborggade Hj. af Classensgade	3	399	do.	(6,222)	6,224	do.
181	Dagmarsgade Hj. af Raadmandsgade	12	492	Udb. Klædebo	(12,970)	12,968	do.
182	Gormsgade	23	2523	do.	(11,976)	11,973	do.

Punktets Nr.	Stedet, hvor Højdemærket er anbragt	Hus Nr.	Matrikuls Nr.	Kvarter eller Ejerlav	Ældre Kote Meter	Ny Kote Meter	Højdemærkets Art
183	Farungade	3	2040	Udb. Klædebo	(10,260)	10,255	Plade
184	Nordre Fasanvej Hj. af Glentevej	237	14 cn	Utterslev	(8,021)	8,010	do.
185	Hillerødgade Hj. af Lundtoftegade	28	3857	Udb. Klædebo	(8,538)	8,534	do.
187	Nørrebrogade Sct. Stefans Kirke tilhøjre for Indgangen	191	818	do.	(10,553)	10,548	do.
189	Blegdamsvej	84	2191	do.	(8,352)	8,350	do.
190	Ryegade	95	89	do.	(7,802)	7,802	do.
191	Krogsgade Hj. af Sortedamsdossering	1	1660	do.	(7,958)	7,958	do.
192	Classensgade	22	47	Østervold	(7,069)	7,071	do.
193	Kastelsvej Dovstummeinstitutet	58	54	do.	(4,818)	4,813	do.
194	Livjægergade	13	796	do.	(5,300)	5,295	do.

Punktets Nr.	Stedet, hvor Højdemærket er anbragt	Hus Nr.	Matrikuls Nr.	Kvarter eller Ejerlav	Ældre Kote Meter	Ny Kote Meter	Højdemærkets Art
195	Østbanegade Gylfe	21	821	Øster- vold	(7,747)	7,743	Horiz- ontal Bron- cebolt
196	Østerbrogade	32	39	do.	(7,938)	7,939	Plade
199	Thorsgade	30	1435	Udb. Klædebo	(11,712)	11,710	do.
200	Stefansgade	10	1576	do.	(10,103)	10,100	do.
201	Nordbanegade	20	1398	do.	(9,697)	9,693	Fir- kantet hori- zontal Jern- bolt
	Hj. af Vedbækgade						
202	Borups Allé	177	123	Utters- lev	(9,503)	9,495	do.
	Vandværket						
204	Slotsherrensvej	92	8 d	Vanløse	(25,087)	25,084	Plade
	Villa Lindehøj						
205	Aalekistēvej	248	41	do.	(24,588)	24,581	do.
	Villa Vasa						
207	Nørrebrogade	161	1685	Udb. Klædebo	(10,852)	10,848	Fir- kantet hori- zontal Jern- bolt
208	Jagtvej	635	do.	(11,222)	11,224	Horiz- ontal Bron- cebolt
	Hj. af Prinsesse Charlottes Gade, Kom- muneskole						

Punktets Nr.	Stedet, hvor Højdemærket er anbragt	Hus Nr.	Matrikuls Nr.	Kvarter eller Ejerlav	Ældre Kote Meter	Ny Kote Meter	Højdemærkets Art
209	Sortedamsdossering Hj. af Helgesensgade (1)	65 C	2441	Udb. Klædebo	(7,885)	7,870	Plade
210	Øster Søgade Hj. af Zinnsgade	96	183	Øster- vold	(8,342)	8,344	do.
211	Øster Farimagsgade Hj. af Zinnsgade	83	91	do.	(8,521)	8,523	do.
212	Østerbrogade Hj. af Zinnsgade	7 B	97	do.	(6,940)	6,945	do.
214	Nørre Allé De Gamles By, sydlige Pavillon	2163	Udb. Klædebo	(13,341)	13,342	do.
215	Prinsesse Charlottes Gade .. Garversvendenes Stiftelse	53	1560	do.	(11,627)	11,628	do.
217	Godthaabsvej Hj. af Sallingvej	229	9 u	Brønshøj	(20,000)	19,991	Horiz- ontal Bron- cebolt
218	Bellahøjvej Dybendal, østlige Længes nordlige Gavl	141	122	do.	(18,712)	18,709	Plade
219	Aalekistevej Hj. af Kirkebjerg Allé, Villa Taarn- holm	206	8 bs	Vanløse	(22,392)	22,382	do.
220	Langelinie Lystbaadehavnen. Sydlige Trappes nordlige Side	Øster- vold	(5,310)	5,317	Verti- kal Jern- bolt

Punktets Nr.	Stedet, hvor Højdemærket er anbragt	Hus Nr.	Matrikuls Nr.	Kvarter eller Ejerlav	Ældre Kote Meter	Ny Kote Meter	Højdemærkets Art
221	Østbanegade Hj. af Trondhjems Plads	9	823	Øster- vold	(6,913)	6,012	Plade
223	Sortedamsdossering Hj. af Lundingsgade	59	2060	Udb. Klædebo	(8,004)	7,999	do.
224	Fredensgade Hj. af Blegdamsvej	22	80	do.	(8,469)	8,470	do.
225	Jagtvej Kirkegaardsmuren, c. 50 m fra Nørrebros Runddel	do.	(10,262)	10,262	do.
226	Guldbergsgade Hj. af Meinungsgade	49	521	do.	(13,116)	13,109	do.
227	Stockholmegade Hj. af Østerbrogade	61	191	Øster- vold	(6,335)	6,336	do.
228	Møllegade Alderstrøst	28	66B1	Udb. Klædebo	(13,353)	13,341	do.
229	Øster Søgade Hj. af Høyensgade	70	621	Øster- vold	(8,177)	8,164	do.
232	Østerbrogade Østbanegaarden. Nær ved det sydlige Hjørne	do.	(7,748)	7,752	Fir- kantet horizontal Jern- bolt
233	Hjalmar Brantings Plads ..	4	774	do.	(7,036)	7,038	Plade

Punktets Nr.	Stedet, hvor Højdemærket er anbragt	Hus Nr.	Matrikuls Nr.	Kvarter eller Ejerlav	Ældre Kote Meter	Ny Kote Meter	Højdemærkets Art
234	Upsalagade Esajas Kirken, østlige Mur	825	Øster- vold	(7,912)	7,916	Plade
235	Øster Farimagsgade Kommuneskole, nordre Gavl	40	218	do.	(8,378)	8,379	do.
236	Blegdamsvej	26	77 B 1 B	Udb. Klædebo	(9,441)	9,436	do.
237	Guldbergsgade Arbejdsanvisningskontor	26	5368	do.	(13,250)	13,239	do.
238	Prinsesse Charlottes Gade .. Hj. af Frederik VII's Gade	3	63 A, 18 C & 19 C Lod 1 A	do.	(11,710)	11,710	do.
239	Nørrebrogade Kirkegaardsmuren ud for Nr. 92 A	do.	(10,756)	10,753	do.
242	Aalekistevej Hj. af Rosenlunds Allé, Villa Harriét	176	8 af	Vanløse	(17,209)	17,198	do.
243	Langelinie Pavillonen, sydvestlige Side ved Porten	219	Øster- vold	(2,188)	2,187	Fir- kantet horizontal Jern- bolt
244	Lundsgade	9	443	do.	(8,221)	8,224	Plade
245	Fredensgade	5	1179	Udb. Klædebo	(7,269)	7,266	do.

Punktets Nr.	Stedet, hvor Højdemærket er anbragt	Hus Nr.	Matrikuls Nr.	Kvarter eller Ejerlav	Ældre Kote Meter	Ny Kote Meter	Højdemærkets Art
246	Nørre Allé Sct. Johannes Kirke, sydvestlige Hjørne	158 B	Udb. Klædebo	(11,468)	11,466	Horizantal Broncebolt
248	Jagtvej Kirkegaardsmuren over for Jægersborggade	do.	(9,566)	9,565	Plade
251	Tyborøn Allé Hj. af Fossgaardsvej 36	2749	Vanløse	(15,108)	15,105	do.
253	Nørrebrogade	66	16	Udb. Klædebo	(11,448)	11,452	do.
254	Møllegade	12	51 & 52 B	do.	(12,456)	12,453	Horizantal Broncebolt
	Mosaik Kirkegaards Kapel						
255	Guldbergsgade	6	193	do.	(12,145)	12,138	Plade
256	Blegdamsvej	6	74	do.	(10,303)	10,296	do.
	Ting- og Arresthus						
257	Øster Søgade	44	395	Øster-vold	(8,103)	8,098	do.
	Hj. af Wiedeweltsgade						
258	Øster Farimagsgade	18	217	do.	(8,590)	8,592	do.
259	Stockholmegade	25	643	do.	(8,326)	8,329	do.
	Hj. af Upsalagade						

Punktets Nr.	Stedet, hvor Højdemærket er anbragt	Hus Nr.	Matrikuls Nr.	Kvarter eller Ejerlav	Ældre Kote Meter	Ny Kote Meter	Højdemærkets Art
260	Stockholmsgade	35	752	Øster-vold	(7,513)	7,516	Plade
261	Store Kongensgade	151	Sct. Annæ Vester	(4,533)	4,535	do.
	Hj. af Øster Voldgade						
262	Jagtvej	34	1901	Udb. Klædebo	(9,100)	9,100	Horizontal Broncebolt
	Kommuneskole						
263	Nørrebrogade	54	14 C	do.	(11,189)	11,190	Plade
264	Elmegade	15	1530	do.	(10,399)	10,397	do.
	Hj. af Birkegade						
265	Sct. Hans Gade	19	4036	do.	(8,547)	8,546	do.
266	Læssøesgade	4	189	do.	(7,439)	7,437	do.
267	Gammeltoftsgade	24	342	Nørre-vold	(8,195)	8,192	do.
	Hj. af Øster Søgade						
269	Stockholmsgade	5	130	Øster-vold	(8,662)	8,663	do.
270	Øster Voldgade	32	482	Sct. Annæ Vester	(6,449)	6,452	do.

Punktets Nr.	Stedet, hvor Højdemærket er anbragt	Hus Nr.	Matrikuls Nr.	Kvarter eller Ejerlav	Ældre Kote Meter	Ny Kote Meter	Højdemærkets Art
271	Toldboden Kajmuren. Nivellementets Udgangspunkt	Sct. Annæ Øster	(1,002)	1,009	Horizontal Broncebolt
272	Grønningen Grønninggaard	15	859	Øster-vold	(3,634)	3,635	Firkantet horizontal Jernbolt
273	Kronprinsessegade Hj. af Suensonsgade 53	521	Sct. Annæ Vester	(5,537)	5,543	Plade
275	Sortedamsgade	19	2004	Udb. Klædebo	(7,972)	7,967	do.
276	Kapelvej Kirkegaardsmuren ud for Bangertsgade	do.	(10,727)	10,733	do.
277	Jagtvej Hj. af Rantzausgade	12	3305	do.	(8,365)	8,367	do.
280	Fælledvej	5	7 D 3	do.	(9,044)	9,041	do.
282	Sølvgade Kunstmusæet, tæt ved sydvestlige Hjørne	304	Øster-vold	(8,150)	8,154	Horizontal Broncebolt
283	Rigensgade Munderingsdepotet	11	477	Sct. Annæ Vester	(6,850)	6,855	Plade
284	Store Kongensgade Hj. af Elsdyrsgade	113	do.	(4,216)	4,219	do.

Punktets Nr.	Stedet, hvor Højdemærket er anbragt	Hus Nr.	Matrikuls Nr.	Kvarter eller Ejerlav	Ældre Kote Meter	Ny Kote Meter	Højdemærkets Art
285	Toldbodplads Ved Toldbodbygningens nordlige Gavl, Stenbænk	7	360	Sct. Annæ Øster	(3,072)	3,076	Vertikal Broncebolt
286	Toldbodplads Ved Toldbodbygningens sydlige Gavl, Stenbænk	7	360	do.	(3,063)	3,067	do.
288	Toldbodvej Hj. af Amaliegade 49	48	134	do.	(2,649)	2,653	Plade
291	Store Kongensgade	101	504 D 6, E 5, F 5 & G 6	Sct. Annæ Vester	(4,283)	4,288	do.
292	Sølgade Statsbanernes Bygning ved Hoved- porten	40	640	do.	(7,498)	7,503	do.
293	Øster Farimagsgade Kommunehospitalets nordlige Pavillon	7	33	Nørre- vold	(9,397)	9,401	do.
294	Øster Søgade Hj. af Bartholinsgade	10	31	do.	(8,649)	8,649	do.
295	Dosseringen Hj. af Nørrebrogade (1)	36 E 1 A	Udb. Klædebo	(8,325)	8,318	do.
296	Slotsgade Hj. af Baggesensgade	14	36 L & N Lod 23	do.	(9,158)	9,157	do.
297	Prins Jørgens Gade Hj. af Stengade	3 (B)	554	do.	(8,282)	8,282	do.

Punktets Nr.	Stedet, hvor Højdemærket er anbragt	Hus Nr.	Matrikuls Nr.	Kvarter eller Ejerlav	Ældre Kote Meter	Ny Kote Meter	Højdemærkets Art
298	Skyttegade Hj. af Rantzausgade	16	841	Udb. Klædebo	(7,905)	7,910	Plade
299	Rantzausgade Brorsons Kirke, sydøstlige Trappemur	2622	do.	(8,036)	8,038	Horizontal Broncebolt
300	Jagtvej Hj. af Rantzausgade, Landsarkivet	10	2105	do.	(7,934)	7,936	do.
301	Jernbaneallé Hj. af Klingseyvej, Banevogterhus	Vanløse	(12,627)	12,622	Plade
302	Toftøjevej Ellens Minde, Stuehus, østlige Gavl	27 B	17 a	do.	(11,448)	11,445	do.
303	Korsgade	43	33 B 4 A & 36 R 3 F	Udb. Klædebo	(7,200)	7,203	do.
304	Todesgade	18	713	do.	(7,963)	7,955	do.
305	Blaagaardsgade	17	36 F 3	do.	(7,901)	7,899	do.
306	Vesselsgade Hj. af Baggesensgade	2	283	do.	(7,709)	7,704	do.
307	Øster Farimagsgade Kommunehospitalets sydlige Pavillon	33	Nørrevold	(9,393)	9,396	do.

Punktets Nr.	Stedet, hvor Højdemærket er anbragt	Hus Nr.	Matrikuls Nr.	Kvarter eller Ejerlav	Ældre Kote Meter	Ny Kote Meter	Højdemærkets Art
310	Fredericiagade Hj. af Borgergade	41	508	Sct. Annæ Vester	(4,058)	4,061	Plade
311	Bredgade Sct. Ansgarii Kirke, Hegnsmur	64	182	Sct. Annæ Øster	(3,180)	3,175	do.
312	Amaliegade	40	129	do.	(2,935)	2,933	do.
313	Fredericiagade Hj. af Bredgade, Landsretsbygning	24	282	do.	(3,453)	3,457	do.
314	Sølvgade	4	625	Sct. Annæ Vester	(4,604)	4,608	do.
315	Sølvgade Havemur ud for Rigensgade	do.	(6,116)	6,122	do.
316	Kronprinsessegade	46	405	do.	(5,307)	5,313	do.
317	Øster Voldgade Livgardens Kaserne	2 F	492	do.	(7,586)	7,587	do.
318	Gothersgade Hj. af Nansensgade	161	214	Nørrevold	(8,988)	8,989	do.
319	Frederiksborggade Hj. af Nansensgade	33	124	do.	(8,772)	8,776	do.

Punktets Nr.	Stedet, hvor Højdemærket er anbragt	Hus Nr.	Matrikuls Nr.	Kvarter eller Ejerlav	Ældre Kote Meter	Ny Kote Meter	Højdemærkets Art
320	Vendersgade Hj. af Nørre Søgade	33	109	Nørrevold	(8,403)	8,407	Plade
321	Dosseringen	18	36 Y 3 C	Udb. Klædebo	(7,626)	7,624	do.
322	Vesselsgade	22	351	do.	(6,639)	6,635	do.
323	Blaagaardsgade	22	559	do.	(7,046)	7,049	do.
	Hj. af Blaagaards Plads						
324	Gartnergade	16	253	do.	(6,712)	6,715	do.
325	Kapelvej	49	1305	do.	(7,377)	7,379	do.
	Hj. af Rantzausgade						
326	Aaboulevard	58	674	do.	(7,119)	7,123	do.
327	Aaboulevard	72	762	do.	(6,984)	6,980	do.
	Hj. af Skyttegade						
328	Aaboulevard	80	2144	do.	(7,469)	7,467	do
	Hj. af Brohusgade						
329	Aaboulevard	32	36 S 1 D 5	do.	(6,911)	6,908	Firkantet horizontal Jernbolt

Punktets Nr.	Stedet, hvor Højdemærket er anbragt	Hus Nr.	Matrikuls Nr.	Kvarter eller Ejerlav	Ældre Kote Meter	Ny Kote Meter	Højdemærkets Art
330	Murergade	4	36 U 5 & U 6 G Lod 4	Udb. Klædebo	(6,550)	6,545	Plade
332	Gothersgade	137	147	Nørrevold	(9,786)	9,789	do.
	Hj. af Linnésgade						
333	Store Kongensgade	77	64 A	Sct. Annæ Vester	(3,427)	3,429	do.
334	Ny Toldbodgade	10	301	Sct. Annæ Øster	(2,678)	2,627	do.
	Nordre Portpille						
335	Amaliegade	125	do.	(3,109)	3,109	do.
	Palæ ud for Fredericiagade						
336	Bredgade	318	do.	(3,052)	3,046	do.
	Hj. af Frederiksgade (17)						
338	Dronningens Tværgade	52	366 A	Sct. Annæ Vester	(4,851)	4,854	do.
	Hj. af Adelgade						
339	Gothersgade	493	do.	(8,480)	8,479	do.
	Hj. af Øster Voldgade, Livgardens Kaserne						
341	Kastanieallé	27	13 ci	Vanløse	(13,232)	13,228	do.
342	Nørre Søgade	21	228	Nørrevold	(7,979)	7,982	do.

Punktets Nr.	Stedet, hvor Højdemærket er anbragt	Hus Nr.	Matrikuls Nr.	Kvarter eller Ejerlav	Ældre Kote Meter	Ny Kote Meter	Højdemærkets Art
343	Vendersgade Hj. af Nørre Farimagsgade	15	171	Nørrevold	(8,580)	8,584	Plade
344	Kronprinsessegade	26	394	Sct. Annæ Vester	(5,473)	5,477	do.
345	Frederiksgade	125	Sct. Annæ Øster	(3,089)	3,085	do.
	Palæ, nær Havnen						
346	Amaliegade	150	do.	(3,285)	3,282	do.
	Vestre Side, Amalienborg, tæt syd for Kolonaden						
347	Dronningens Tværgade	2	278 A	do.	(3,277)	3,277	do.
	Hj. af Bredgade						
348	Dronningens Tværgade	11	242	do.	(3,857)	3,854	do.
	Hj. af Store Kongensgade						
349	Adelgade	31	295	Sct. Annæ Vester	(5,098)	5,092	do.
352	Rosenborggade	8	152	Klædebo	(8,925)	8,932	do.
	Hj. af Sct. Gertruds Stræde						
354	Nørre Søgade	31 A	153	Nørrevold	(7,226)	7,228	do.
	Hj. af H. C. Andersens Gade						
355	Dosseringen	48	247	Udb. Klædebo	(6,887)	6,884	do.

Punktets Nr.	Stedet, hvor Højdemærket er anbragt	Hus Nr.	Matrikuls Nr.	Kvarter eller Ejerlav	Ældre Kote Meter	Ny Kote Meter	Højdemærkets Art
357	Aaboulevard	6	410	Udb. Klædebo	(7,129)	7,126	Plade
359	Ahlefeldtsgade Hj. af Rømersgade	16	199	Nørrevold	(8,462)	8,467	do.
360	Nørre Voldgade Hj. af Nørregade	62	228	Klædebo	(10,595)	10,597	do.
361	Landemærket Hj. af Suhmsgade	19	172	Rosenborg	(7,534)	7,528	do.
363	Kronprinsessegade Hj. af Gothersgade	2	1	Sct. Annæ Vester	(5,647)	5,635	do.
364	Ny Toldbodgade	17	123	Sct. Annæ Øster	(3,014)	3,001	do.
365	Store Kongensgade Hj. af Gothersgade	1	627	Sct. Annæ Vester	(4,316)	4,321	Horizontal Broncebolt
366	Nørre Voldgade Hj. af Ahlefeldtsgade 2, Teknisk Selskabs Skole	233	Nørrevold	(10,389)	10,393	Plade
367	Schacksgade Hj. af Nørre Farimagsgade	2	210	do.	(7,784)	7,788	do.
368	Turesensgade Hj. af Nansensgade	16	287	do.	(7,668)	7,672	do.

Punktets Nr.	Stedet, hvor Højdemærket er anbragt	Hus Nr.	Matrikuls Nr.	Kvarter eller Ejerlav	Ældre Kote Meter	Ny Kote Meter	Højdemærkets Art
371	Aalekistevej Hj. af Hyltebjerg Allé, Elinelyst	75	2 g	Vanløse	(12,898)	12,899	Plade
372	Hyltebjerg Allé Vaskeri	80	2 r	do.	(11,102)	11,102	Firkantet horizontal Jernbolt
374	Nansensgade	4	50	Nørrevold	(7,633)	7,635	Plade
375	Gyldenløvesgade	20	1	do.	(7,208)	7,203	do.
	Irvingianerkirken						
376	Larslejsstræde	6	36 & 37	Nørre	(9,848)	9,848	do.
377	Fiolstræde	7	206 & 207 A	Klædebo	(9,150)	9,140	do.
378	Krystalgade	8	74	do.	(8,693)	8,698	do.
	Hj. af Peder Hvitfeldts Stræde						
380	Ny Østergade	10	361	Købmager	(5,160)	5,162	Horizontal Broncebolt
	Hj. af Grønnegade						
382	Sct. Annæ Plads	22	57 B	Sct. Annæ Øster	(2,132)	2,134	Plade
	Hj. af Toldbodgade						
383	Nyhavn	45	23	do.	(2,575)	2,572	do.
	Byens Side						

Punktets Nr.	Stedet, hvor Højdemærket er anbragt	Hus Nr.	Matrikuls Nr.	Kvarter eller Ejerlav	Ældre Kote Meter	Ny Kote Meter	Højdemærkets Art
384	Antonigade Hj. af Pilestræde	2	375	Købmager	(4,646)	4,649	Horizontal Broncebolt
385	Købmagergade	19	61,62 & 63	Frimands	(4,682)	4,684	do.
386	Fiolstræde	8	197 A	Klædebo	(8,492)	8,492	Plade
	Hj. af Store Kannikestræde						
387	Sct. Peders Stræde	2	34	Nørre	(9,665)	9,666	Horizontal Broncebolt
	Sct. Petri Kirke, sydøstlige Hj.						
388	Nørre Voldgade	20	193	do.	(9,380)	9,375	Plade
	Hj. af Teglgårdstræde						
389	Nørre Farimagsgade	1	317	Nørrevold	(7,194)	7,194	do.
	Hj. af Gyldenløvesgade						
391	Sct. Peders Stræde	6	148	Nørre	(9,474)	9,474	do.
	Hj. af Larslejsstræde (2)						
392	Skindergade	19	95,96 39 B & 40	Frimands	(7,301)	7,299	do.
	Hj. af Kejsergade						
393	Valkendorfs-gade	8	129	do.	(5,585)	5,581	Horizontal Broncebolt
	Hj. af Niels Hemmingsens Gade						
396	Tordenskjoldsgade	269	Øster	(4,085)	4,082	Plade
	Hj. af Kongens Nytorv (5)						

Punktets Nr.	Stedet, hvor Højdemærket er anbragt	Hus Nr.	Matrikuls Nr.	Kvarter eller Ejerlav	Ældre Kote Meter	Ny Kote Meter	Højdemærkets Art
397	Heibergsgade Udstillingsbygningens Mur, omtrent ud for Peder Skrams Gade	11	375	Øster	(3,292)	3,287	Plade
398	Nyhavn Charlottenborg Siden	10	275	do.	(2,905)	2,903	do.
399	Havnegade Toldbygningen, lige for Nyhavn	373	do.	(2,869)	2,874	do.
400	Holbergsgade Hj. af Herluf Trolles Gade	19	405	do.	(3,098)	3,100	do.
401	Kongens Nytorv Hj. af Holmens Kanal (2), Handelsbanken	264	do.	(2,886)	2,889	do.
402	Vingaardsstræde Hj. af Bremerholm	18	97 H	do.	(4,109)	4,109	do.
403	Nikolaj Plads Nikolaj Taarn	97	do.	(3,886)	3,889	do.
404	Skindergade Hj. af Skoubogade	43	103	Snarens	(7,794)	7,796	do.
405	Dyrkøb Hj. af Nørregade, Frue Kirkes sydøstlige Hjørne	248	Klædebo	(9,611)	9,611	do.
406	Vester Voldgade Hj. af Sct. Peders Stræde	3	130	Nørre	(8,686)	8,681	do.

Punktets Nr.	Stedet, hvor Højdemærket er anbragt	Hus Nr.	Matrikuls Nr.	Kvarter eller Ejerlav	Ældre Kote Meter	Ny Kote Meter	Højdemærkets Art
410	Nygade Hj. af Nytorv	7	90	Snarens	(6,216)	6,217	Firkantehori- zontal Jern- bolt
411	Læderstræde	15	14	Strand	(4,057)	4,050	Plade
412	Gammel Strand	42	11	do.	(2,662)	2,660	do.
413	Laksegade	12	201	Øster	(3,611)	3,609	do.
	Hj. af Asylgade						
414	Holbergsgade	9	344	do.	(3,427)	3,425	do.
	Hj. af Peder Skrams Gade						
415	Havnegade	41	343	do.	(2,623)	2,627	do.
	Hj. af Cort Adellers Gade						
416	Boldhusgade	1	225	do.	(3,060)	3,057	do.
	Hj. af Admiralgade						
417	Kompagnistræde	20	70	Snarens	(3,981)	3,974	do.
	Hj. af Knabrostræde						
418	Brolæggerstræde	9	74	do.	(4,549)	4,541	do.
	Hj. af Knabrostræde						
419	Nytorv	25	1	Vester	(6,084)	6,083	do.
	Domhuset, sydøstlige Hjørne						

Punktets Nr.	Stedet, hvor Højdemærket er anbragt	Hus Nr.	Matrikuls Nr.	Kvarter eller Ejerlav	Ældre Kote Meter	Ny Kote Meter	Højdemærkets Art
420	Vestergade	16	13	Nørre	(8,353)	8,348	Plade
421	Axeltorv Vandværket, Funktionærbolig	16	Vester- vold	(6,108)	6,107	do.
422	Vestre Boulevard	10	102	do.	(7,666)	7,661	do.
426	Hestemøllestræde	5	294	Vester	(4,803)	4,801	do.
	Hj. af Kompagnistræde						
427	Vandkunsten	1	182 & 237 B	do.	(3,392)	3,384	do.
	Hj. af Raadhussstræde						
428	Nybrogade	22	19 A	Snarens	(2,821)	2,806	do.
429	Holmens Kanal	265	Øster	(3,150)	3,150	do.
	Holmens Kirke						
430	Christiansborg Slotsplads ...	2	78	Strand	(4,604)	4,604	do.
	Kancellibygningen, Gavlen						
431	Havnegade	27	296	Øster	(2,725)	2,727	do.
	Hj. af Tordenskjoldsgade						
432	Overgaden oven Vandet	106	496	Christians- havns	(2,009)	2,003	do.
	Hj. af Bodenhoffs Plads						

Punktets Nr.	Stedet, hvor Højdemærket er anbragt	Hus Nr.	Matrikuls Nr.	Kvarter eller Ejerlav	Ældre Kote Meter	Ny Kote Meter	Højdemærkets Art
433	Prinsessegade Hj. af Bodenhoffs Plads	77	426	Christianshavns	(2,259)	2,261	Plade
434	Strandgade Hj. af Baadsmadsstræde	44	36	do.	(2,545)	2,546	do.
435	Børsgade Hj. af Christiansgade	61	Strand	(2,786)	2,784	do.
436	Slotsholmsgade Børsen under den store Kvist	61	do.	(2,569)	2,570	do.
437	Christiansborg Slotsplads ... Søndre Buegang	89	do.	(5,241)	5,241	do.
438	Vester Voldgade Vartov	81	132, 133 & 134	Vester	(5,156)	5,153	do.
439	Vester Voldgade Raadhuset, Taarnet	162	Vester-vold	(5,469)	5,467	Horizontal Broncebolt
444	Vestre Boulevard Hovedbrandstationen	23	201	do.	(4,667)	4,669	Plade
445	Vester Voldgade Hj. af Stormgade	91	190	Vester	(3,264)	3,265	do.
446	Ny Vestergade Hj. af Frederiksholms Kanal, Nationalmusæet	(2)	291	do.	(3,484)	3,484	do.

Punktets Nr.	Stedet, hvor Højdemærket er anbragt	Hus Nr.	Matrikuls Nr.	Kvarter eller Ejerlav	Ældre Kote Meter	Ny Kote Meter	Højdemærkets Art
447	Tøjhusgade Hj. af Frederiksholms Kanal	17	84	Strand	(2,990)	2,993	Plade
448	Christiansgade Adolphs Pakhus, vestlige Gavl	9	104	do.	(2,638)	2,640	do.
449	Strandgade	25	27, 28 & 29	Christianshavns	(3,023)	3,025	do.
450	Overgaden oven Vandet	60	176 A	do.	(2,584)	2,584	do.
451	Prinsessegade	57	480	do.	(2,697)	2,702	do.
452	Baadsmadsstræde Kommuneskole	16	262	do.	(2,725)	2,727	do.
453	Wildersgade	37	71	do.	(2,729)	2,723	do.
454	Dronningensgade Vor Frelsers Kirke, nordvestlige Hjørne	275	do.	(3,317)	3,322	Horizontal Broncebolt
455	Strandgade Portpille, tilvenstre for Indkørselen	3 A	22	do.	(2,103)	2,102	Plade
457	Christiansgade Lange Tøjhus, sydlige Gavl	111	Strand	(2,607)	2,607	Horizontal Broncebolt

Punktets Nr.	Stedet, hvor Højdemærket er anbragt	Hus Nr.	Matrikuls Nr.	Kvarter eller Ejerlav	Ældre Kote Meter	Ny Kote Meter	Højdemærkets Art
458	Vester Voldgade Hj. af Ny Kongensgade	113	227	Vester	(3,123)	3,122	Horizontal Broncebolt
459	Frederiksholms Kanal Hj. af Bryghusgade	30	246	do.	(2,552)	2,552	Plade
460	Dantes Plads Glyptoteket, østlige Hjørne	226	Vester-vold	(3,648)	3,648	Horizontal Broncebolt
461	Reventlowsgade Hj. af Vesterbrogade	2	81	do.	(6,154)	6,155	Plade
462	Colbjørnsensgade Hj. af Vesterbrogade	7	90	do.	(5,126)	5,123	do.
463	Stenosgade Hj. af Vesterbrogade	2	1176	Udb. Vester	(3,470)	3,468	do.
464	Stenosgade Hj. af Gammel Kongevej	9	969	do.	(4,710)	4,709	do.
465	Bagerstræde Hj. af Vesterbrogade	1	544	do.	(3,395)	3,395	do.
466	Gammel Kongevej Hj. af Tullinsgade	33	27 A 1	do.	(4,783)	4,780	do.
467	Gammel Kongevej Hj. af Tullinsgade	41	347	do.	(4,774)	4,768	do.

Punktets Nr.	Stedet, hvor Højdemærket er anbragt	Hus Nr.	Matrikuls Nr.	Kvarter eller Ejerlav	Ældre Kote Meter	Ny Kote Meter	Højdemærkets Art
468	Værnedamsvej Hj. af Vesterbrogade	2	1191	Udb. Vester	(5,090)	5,087	Firkantet horizontal Jernbolt
469	Frederiksberg Allé	5	38 A	do.	(6,713)	6,710	Plade
470	Roskildevvej Søholmgaard, østlige Længes sydlige Gavl	150	1496	Vigerslev	(9,746)	9,745	do.
471	Boyesgade Hj. af Brorsonsgade	15	519	Udb. Vester	(5,786)	5,782	do.
472	Istedgade Hj. af Reventlowsgade	1	159	Vester-vold	(4,731)	4,733	do.
473	Tietgensgade Rudolf Berghs Hospital, Mur ved nordøstlige Hjørne	31	132	do.	(4,036)	4,035	do.
474	Christiansgade Kongens Bryghus	14	259 A & B	Vester	(2,072)	2,072	do.
475	Overgaden neden Vandet ... Hj. af Torvegade	21	118	Christianshavns	(2,469)	2,466	do.
476	Dronningensgade Hj. af Christianshavns Torv	55	525	do.	(2,353)	2,350	do.
477	Baadsmandsstræde Hj. af Voldgaden, Artillerikaserne	43	314 B	do.	(2,245)	2,245	do.

Punktets Nr.	Stedet, hvor Højdemærket er anbragt	Hus Nr.	Matrikuls Nr.	Kvarter eller Ejerlav	Ældre Kote Meter	Ny Kote Meter	Højdemærkets Art
478	Christianshavns Voldgade..	57-59	279 A	Christianshavns	(3,243)	3,238	Plade
479	Amagergade	380	do.	(2,715)	2,709	do.
	Hj. af Torvegade (66)						
480	Overgaden oven Vandet	20	193	do.	(2,107)	2,101	do.
481	Vestre Boulevard	Vestervold	(2,192)	2,190	Horizontal Broncebolt
	Rytterstatue ved Langebro						
482	Stampesgade	6	175	do.	(3,578)	3,577	Plade
483	Helgolandsgade	12	760	Udb. Vester	(4,321)	4,317	do.
	Hj. af Istedgade						
484	Abel Cathrines Gade	13	630	do.	(3,219)	3,219	do.
	Abel Cathrines Stiftelse						
485	Eskildsgade	(2)	393	do.	(3,386)	3,382	do.
	Hj. af Svendsgade, Politistation						
486	Oehlenschlägersgade	7	114	do.	(5,060)	5,058	do.
487	Kingosgade	1	515	do.	(5,366)	5,360	do.
	Hj. af Vesterbrogade						

Punktets Nr.	Stedet, hvor Højdemærket er anbragt	Hus Nr.	Matrikuls Nr.	Kvarter eller Ejerlav	Ældre Kote Meter	Ny Kote Meter	Højdemærkets Art
488	Roskildevej Hj. af Skellet	91	1 d	Frederiksberg	(9,247)	9,242	Plade
490	Oehlenschlägersgade	17	109	Udb. Vester	(4,404)	4,400	do.
491	Saxogade	28	266	do.	(4,512)	4,512	do.
492	Valdemarsgade	17	565	do.	(4,848)	4,845	do.
493	Absalonsgade	19	187	do.	(2,986)	2,982	do.
494	Viktoriagade	22	70 A 4 F	do.	(3,177)	3,175	do.
495	Polititorvet	14	332	Vestervold	(2,940)	2,935	Horizontal Broncebolt
496	Langebrogade	9 c	202 B	Christianshavns	(2,089)	2,078	Plade
497	Overgaden oven Vandet Hj. af Christianshavns Voldgade	2	201 A	do.	(2,271)	2,257	do.
498	Amagergade	2	327 B	do.	(2,190)	2,187	do.
	Hj. af Christianshavns Voldgade						

Punktets Nr.	Stedet, hvor Højdemærket er anbragt	Hus Nr.	Matrikuls Nr.	Kvarter eller Ejerlav	Ældre Kote Meter	Ny Kote Meter	Højdemærkets Art
499	Kløvermarksvej Renholdningsselskabets Kontorbygning	19 D	Amagerbros	(2,039)	2,020	Firkantet horizontal Jernbolt
500	Tietgensgade Kommuneskole, østlige Gavl	74	157	Vestervold	(3,002)	3,001	Horizontal Broncebolt
501	Halmtorvet	26	213	Udb. Vester	(2,947)	2,937	Plade
502	Eskildsgade Hj. af Istedgade	27	189	do.	(2,613)	2,613	do.
503	Matthæusgade	3	315	do.	(3,969)	3,963	do.
504	Matthæusgade Sct. Matthæus Kirke, nordvestlige Hjørne	357	do.	(5,082)	5,082	Horizontal Broncebolt
505	Enghavevej Hj. af Sundevedsgade	20 A	379	do.	(4,476)	4,472	Plade
506	Hedebygade Hj. af Tøndergade	1	471	do.	(5,753)	5,749	do.
507	Vesterbrogade Forenede Bryggerier	142	39 E	do.	(6,716)	6,708	do.
508	Vesterfælledvej	8	122	do.	(6,475)	6,467	do.

Punktets Nr.	Stedet, hvor Højdemærket er anbragt	Hus Nr.	Matrikuls Nr.	Kvarter eller Ejerlav	Ældre Kote Meter	Ny Kote Meter	Højdemærkets Art
509	Skydebanegade	3	763	Udb. Vester	(3,416)	3,415	Plade
510	Amager Boulevard	2	50	Amager bros	(2,717)	2,712	do.
	Hj. af Islands Brygge						
512	Amager Strandvej	48	48 b	Sundby-øster	(2,108)	2,104	do.
	Fredens Hvile, c. 200 m n. f. Krudttaarn Nr. 7						
513	Amager Boulevard	8	26	Amager-bros	(2,590)	2,584	Horizontal Broncebolt
	Ny Tøjhus, Kontor						
514	Ved Hallerne	10	Vestervold	(2,523)	2,522	do.
	Godsbanegaarden, tilhøjre for nordlige Indkørsel						
516	Halmtorvet	58	340	Udb. Vester	(3,110)	3,106	Plade
	Hj. af Absalonsgade						
517	Saxogade	84	447	do.	(4,045)	4,043	do.
	Hj. af Istedgade						
518	Enghavevej	40	1423	do.	(4,695)	4,701	do.
519	Havebo	809	Vigerslev	(9,543)	9,542	do.
	Harrestrupgaard						
520	Valby Langgade	175	214	Valby	(9,343)	9,340	do.

Punktets Nr.	Stedet, hvor Højdemærket er anbragt	Hus Nr.	Matrikuls Nr.	Kvarter eller Ejerlav	Ældre Kote Meter	Ny Kote Meter	Højdemærkets Art
521	Valby Langgade	153	2 al	Valby	(9,761)	9,759	Plade
523	Ny Carlsberg Vej	20 a	do.	(22,569)	22,567	do.
	Hj. af Valby Langgade						
524	Ny Carlsberg Vej	20 a	do.	(20,290)	20,289	Horiz- ontal Bron- cebolt
	Bryggeriets Lagerkælder, tilhøre for Porten						
525	Ny Carlsberg Vej	110	373	Udb. Vester	(10,208)	10,207	Plade
526	Estlandsgade	8	562	do.	(3,124)	3,119	do.
529	Reykjaviksgade	67	Amager- bros	(2,637)	2,632	do.
	Hj. af Islands Brygge (15)						
530	Artillerivej	1	11	Ekser- cer- pladsen	(2,419)	2,416	do.
	Hj. af Amager Boulevard						
532	Amagerbrogade	4	152	Amager- bros	(2,308)	2,303	do.
	Hj. af Ved Amagerport						
534	Holmbladsgade	122	16 af	Sundby- øster	(2,028)	2,021	do.
	Fuglesang						
535	Strandlodsvej	3	673	do.	(2,107)	2,100	do.

Punktets Nr.	Stedet, hvor Højdemærket er anbragt	Hus Nr.	Matrikuls Nr.	Kvarter eller Ejerlav	Ældre Kote Meter	Ny Kote Meter	Højdemærkets Art
536	Godsbanegaarden Syrepakhuset, sydøstlige Hjørne	Udb. Vester	(2,444)	2,440	Plade
538	Oehenschlägersgade Hj. af Dybbølgade	71	526	do.	(3,820)	3,814	do.
540	Enghaveplads	9	1189	do.	(4,134)	4,130	do.
541	Valby Langgade	15	18 ad	Valby	(22,878)	22,872	do.
542	Valby Langgade	12	28 o	do.	(18,107)	18,098	do.
543	Valby Langgade	49	275	do.	(12,340)	12,331	do.
	Hj. af Toftegaards Allé, Apotek						
544	Valby Langgade	66	90	do.	(11,948)	11,938	do.
	Hj. af Mosedalsvej						
546	Valby Langgade	96	182	do.	(9,121)	9,116	do.
547	Valby Langgade	120	162	do.	(8,934)	8,934	do.
548	Søndre Allé	18	2 æ	do.	(9,533)	9,532	do.
	Hj. af Vestre Allé						

Punktets Nr.	Stedet, hvor Højdemærket er anbragt	Hus Nr.	Matrikuls Nr.	Kvarter eller Ejerlav	Ældre Kote Meter	Ny Kote Meter	Højdemærkets Art
549	Ny Carlsberg Vej Hj. af Enghaveplads	28	1232	Udb. Vester	(4,263)	4,255	Plade
550	Ny Carlsberg Vej Hj. af Haderslevgade	11	1306	do.	(4,389)	4,377	do.
551	Sønder Boulevard Hj. af Valdemarsgade	74	1151	do.	(3,888)	3,881	do.
552	Njalsgade Hj. af Isafjordsgade	24 A	404	Amagerbros	(2,481)	2,472	do.
555	Holmbladsgade Hj. af Lyneborggade	58	231	Sundbyøster	(2,335)	2,329	do.
557	Holmbladsgade Hj. af Østrigsgade	78	28 b	do.	(2,522)	2,517	do.
558	Hessensgade Midt paa Fabrikkens Gavl	12	29 af	do.	(2,673)	2,662	do.
559	Amager Strandvej Villa Sano, syd for Vagthuset	62	26 e	do.	(2,329)	2,323	do.
560	Woltersgade Hj. af Holmbladsgade	2	17 p	do.	(2,348)	2,341	do.
561	Holmbladsgade Nathanaels Kirke, sydlige Side	19	945	do.	(1,959)	1,954	Horizontal Broncebolt

Punktets Nr.	Stedet, hvor Højdemærket er anbragt	Hus Nr.	Matrikuls Nr.	Kvarter eller Ejerlav	Ældre Kote Meter	Ny Kote Meter	Højdemærkets Art
562	Vej til Artillerivej 2' Artilleriregiments Kaserne, Homagasinet	1 aa	Eksercerpladsen	(2,062)	2,056	Horizontal Broncebolt
563	Ingerslevsgade Hj. af Krusaagade	110	1361	Udb. Vester	(5,132)	5,120	Plade
564	Arkonagade	21	1373	do.	(3,697)	3,687	do.
565	Vigerslevvej	86	2549	Vigerslev	(9,037)	9,034	do.
566	Rughavevej	2	10 ag	Valby	(14,388)	14,381	do.
	Hj. af Toftegaards Allé						
567	Gammel Jernbanevej	21	425	do.	(17,693)	17,690	do.
568	Gamle Carlsberg Vej	20 a	do.	(23,244)	23,241	do.
	Gl. Carlsberg Hegnmur, c. 15 m fra Stakit						
569	Njalsgade	60	61	Amagerbros	(2,470)	2,459	do.
	Hj. af Artillerivej						
570	Østrigsgade	14	627	Sundbyøster	(2,569)	2,565	do.
	Hj. af Serbiensgade, Skolens Inspektørbolig						
571	Strandlodsvej	61	32 c	do.	(1,967)	1,968	do.
	Skraat for Lergravsvej, Husets nordlige Gavl						

Punktets Nr.	Stedet, hvor Højdemærket er anbragt	Hus Nr.	Matrikuls Nr.	Kvarter eller Ejerlav	Ældre Kote Meter	Ny Kote Meter	Højdemærkets Art
572	Holmbladsgade Hj. af Amagerbrogade	2	677	Sundby- øster	(1,983)	1,977	Firkantet horizontal Jernbolt
573	I. P. E. Hartmanns Allé Ellens Minde, vestre Gavl	9	3 cs	Valby	(7,744)	7,731	Plade
574	I. P. E. Hartmanns Allé	71	3 bn	do.	(9,737)	9,725	do.
575	Badensgade Hj. af Amagerbrogade	24	23 t	Sundby- øster	(2,845)	2,843	do.
577	Vigerslev Allé Under Carlsbergbroen, midterste Pille	Valby	(9,841)	9,841	Horizontal Broncebolt
578	Langagervej Hj. af Amagerbrogade	55	13 b	Vigers- lev	(8,548)	8,545	Plade
579	Lyshøjgaardsvej Carl Allers Etablissement, nordvestlige Hjørne	442	Valby	(18,176)	18,167	do.
580	Vestre Kirkegaards Allé Vestre Fængsel, nordligste Funktionær- bolig	1	1113	Udb- vester	(8,533)	8,529	do.
581	Ingerslevsgade Hj. af Enghavevej	200	1383	do.	(8,401)	8,389	do.
582	Øresundsvej Villa Strandlyst, Staldbygningens øst- lige Gavl	150	61 b	Sundby- øster	(1,871)	1,865	do.

Punktets Nr.	Stedet, hvor Højdemærket er anbragt	Hus Nr.	Matrikuls Nr.	Kvarter eller Ejerlav	Ældre Kote Meter	Ny Kote Meter	Højdemærkets Art
583	Øresundsvej Sundby Vandtaarn	3614	Sundby- øster	(3,425)	3,426	Horiz- ontal Bron- cebolt
585	Brigadevej Hj. af Finlandsgade	44	25 bn	Sundby- vester	(1,911)	1,905	Plade
586	Vigerslev Allé Tømmerhandelens Kontorbygning øst for Kommuneskolen	96	430	Valby	(7,161)	7,149	do.
588	Vestre Kirkegaards Allé Katolsk Kirkegaard, Hegnsmur	21 d	do.	(14,490)	14,484	Horiz- ontal Bron- cebolt
589	Enghavevej Københavns Sporvejes Bygning, Gavlen	84	1098	Udb. Vester	(6,650)	6,639	Plade
590	Amagerfælledvej Sundholm, Portbygning	1 bk	Ekser- cer- pladsen	(2,542)	2,536	do.
591	Liflandsgade Hj. af Amagerbrogade (76)	1	26 d	Sundby- vester	(2,993)	2,990	do.
592	Amagerbrogade Sundby Kirke, sydvestlige Hjørne	(71)	Sundby- øster	(3,061)	3,056	Horiz- ontal Bron- cebolt
593	Kastrupvej Hj. af Kraingade	3	3 g	do.	(3,560)	3,558	Plade
594	Øresundsvej Hj. af Kraingade	27	91 b	do.	(4,096)	4,088	do.

Punktets Nr.	Stedet, hvor Højdemærket er anbragt	Hus Nr.	Matrikuls Nr.	Kvarter eller Ejerlav	Ældre Kote Meter	Ny Kote Meter	Højdemærkets Art
595	Islandsgade Hj. af Amagerbrogade 100	97 b	Sundby- vester	(3,185)	3,184	Plade
597	Højsagervej Hj. af Skyggelundsvej	24	20	Vigers- lev	(8,960)	8,955	do.
599	Vigerslev Allé Jernbanebro ved Valby Gasværk, nord- lige Mur	Valby	(4,840)	4,837	Fir- kantet hori- zontal Jern- bolt
600	Bryggerivej	7	11 x	do.	(10,739)	10,731	Plade
601	Tingvej	25	70 a	Sundby- vester	(2,907)	2,902	do.
602	Backersvej Villa Rolfsted	32	4 ci	Sundby- øster	(3,016)	3,014	do.
603	Øresundsvej Hj. af Amagerbrogade	1	12 ag	do.	(4,576)	4,573	do.
606	F. L. Smidths Vej F. L. Schmidt & Co.' Maskinfabrik	472	Valby	(7,910)	7,904	do.
607	Tingvej	53	55 a	Sundby- vester	(2,976)	2,972	do.
610	Kirkegaardsvej Hj. af Hveensvej	34	174	Sundby- øster	(4,696)	4,693	do.

Punktets Nr.	Stedet, hvor Højdemærket er anbragt	Hus Nr.	Matrikuls Nr.	Kvarter eller Ejerlav	Ældre Kote Meter	Ny Kote Meter	Højdemærkets Art
611	Tingvej Fædres Minde	85	42	Sundbyvester	(2,356)	2,355	Plade Firkantet horizontal Jernbolt
614	Christian d. 2. Plads Villa Sanssouci	9	15 dø	do.	(4,392)	4,403	Horizontal Broncebolt
615	Hans Bogbinders Allé Sct. Annæ Kirke	(2)	15 cm	do.	(5,388)	5,385	Horizontal Broncebolt
622	Gammel Køge Landevej Jernbanebro, nordvestlige Pille	Valby	(11,105)	11,104	Firkantet horizontal Jernbolt
623	Tingvej	107	124	Sundbyvester	(2,981)	2,975	Plade
626	Lemnosvej Villa The Twins	8	8 bæ	Sundbyøster	(4,990)	4,988	do.
629	Amagerbrogade Hus ud for Gimles Allé	195	1756	do.	(5,874)	5,873	do.
630	Enghavevej Hj. af P. Sabroes Gade (15)	111	Kongens Enghave	(3,318)	3,316	do.
631	Gammel Køge Landevej Bekkersgaard	8 b	Valby	(5,848)	5,848	do.
633	Grækenlandsvej Hj. af Opdams Allé (38)	60	320	Sundbyøster	(5,153)	5,150	do.

Punktets Nr.	Stedet, hvor Højdemærket er anbragt	Hus Nr.	Matrikuls Nr.	Kvarter eller Ejerlav	Ældre Kote Meter	Ny Kote Meter	Højdemærkets Art
634	Amager Strandvej Kastrup Batteri, gamle Maskinhus	3490	Sundby- øster	(1,608)	1,606	Plade
635	Mikkel Skovs Allé Hj. af Fremads Allé	(4)	34 d	do.	(4,744)	4,743	do.
641	Stubmøllevej Nær Grønrisvej, Villa Avenir	33	9 d	Kongens Enghave	(2,010)	2,006	do.
642	Gammel Køge Landevej Hj. af Blommehaven	422	Valby	(4,649)	4,648	do.
647	Amagerbrogade Stuehus, sydlige Gavl	245	2762	Sundby- øster	(5,462)	5,458	do.
649	Englandsvej Friheden, Stuehus, vestlige Gavl	141	10 a	Sundby- vester	(4,999)	4,997	do.
653	Gammel Køge Landevej (184)	(184)	111	Vigers- lev	(3,501)	3,502	do.
654	Englandsvej Sydligste Længes vestlige Gavl	165	14 a	Sundby- vester	(4,462)	4,462	do.
655	Amagerbrogade Sydlige Portpille	268	6 a	do.	(6,427)	6,428	do.
656	Vejlands Allé Hj. af Røde Mellemvej, Stuehus, nord- lige Gavl	147	8 c	do.	(2,409)	2,405	do.

Punktets Nr.	Stedet, hvor Højdemærket er anbragt	Hus Nr.	Matrikuls Nr.	Kvarter eller Ejerlav	Ældre Kote Meter	Ny Kote Meter	Højdemærkets Art
657	Spærredæmning 17. Pille fra Sydhavnen	Kongens Enghave	(1,864)	1,872	Vertikal Broncebolt
659	Gammel Køge Landevej Flaskekroen, nordlige Hjørne	11	Vigerslev	(2,095)	2,084	Plade
660	Spærredæmning Funktionærbolig	Kongens Enghave	(3,063)	3,058	Horizontal Broncebolt
661	Amager Landevej Godthaab, c. 200 m syd for Kastrup Mølle	5	Taarnby	(5,601)	5,602	Plade
663	Kongelundsvej Elmegaard	38	Sundby Overdrev	(2,461)	2,456	do.
665	Amager Fælded, Vej til Spærredæmning Sydøstlige Hjørne, Sten i Cementblok	do.	(1,939)	1,934	Vertikal Jernbolt
667	Kongelundsvej Gaard, c. 425 m nordøst for Mejlgaard	24	do.	(2,034)	2,020	Plade
668	Kongelundsvej Mejlgaard, Stuehus, Facade mod Gaarden	23 a	do.	(1,969)	1,956	do.
672	Rebekkavej Hj. af Judithsvej	10	3058	Udb. Klædebo	(8,785)	8,776	do.
673	Lundevangsvej	12	4200	do.	(5,443)	5,441	do.

Punktets Nr.	Stedet, hvor Højdemærket er anbragt	Hus Nr.	Matrikuls Nr.	Kvarter eller Ejerlav	Ældre Kote Meter	Ny Kote Meter	Højdemærkets Art
674	Svanemøllevej Hj. af Gammel Vartov Vej	41	4186	Udb. Klædebo	(4,471)	4,472	Plade
675	Engskiftevej Hj. af Vestagervej	4369	do.	(6,767)	6,755	do.
676	Sølundsvej	3	4217'	do.	(8,275)	8,273	do.
677	Bragesgade Hj. af Nannasgade, Kingoskirken	4326	do.	(11,980)	11,972	do.
678	Julius Bloms Gade Gymnastikhuset	(41)	1960	do.	(10,301)	10,296	do.
679	Aldersrogade Hj. af Teglværksgade	11	4204	do.	(13,478)	13,475	do.
680	Engelstedsgade Hj. af F. F. Ulriks Gade 12	4302	do.	(12,406)	12,404	do.
681	Masnedøgade	9	3872	do.	(12,314)	12,316	do.
682	Stavangergade Hj. af Kristianiagade	6	862	Øster- vold	(6,255)	6,249	Horiz- ontal Bron- cebolt
683	Willemoesgade Hj. af Strandboulevarden	89	3719	Udb. Klædebo	(3,412)	3,411	Plade

Punktets Nr.	Stedet, hvor Højdemærket er anbragt	Hus Nr.	Matrikuls Nr.	Kvarter eller Ejerlav	Ældre Kote Meter	Ny Kote Meter	Højdemærkets Art
684	Strandboulevarden Hj. af Jens Munks Gade	58	3998	Udb. Klædebo	(3,472)	3,472	Plade
687	Stuðiestræde Hj. af Vester Voldgade	51	255	Vester- vold	(8,130)	8,132	do.
688	Bernstorffsgade Tivolis Facademur, tæt syd for Nimbs Restaurant	183	do.	(7,151)	7,150	Fir- kantet hori- zontal Jern- bolt
689	Amagertov Hj. af Valkendorfs-gade, Helligaands- kirken	11	Fri- mands	(5,021)	5,018	Plade
690	Amagertov Hj. af Købmagergade	2	1	do.	(3,997)	3,999	Hori- zontal Bron- cebolt
691	Købmagergade Hj. af Niels Juels Gade	50	3	Rosen- borg	(6,741)	6,739	Plade
692	Holmens Kanal Hj. af Niels Juels Gade	15	301	Øster	(2,925)	2,927	do.
693	Lille Strandstræde Hj. af Sct. Annæ Plads, Mur om Gar- nisons Kirkeplads	108	Sct. Annæ Øster	(3,088)	3,088	do.
694	Rysensteensgade Hj. af Anker Heegaards Gade	16	300	Vester- vold	(3,150)	3,150	do.
695	(Kalvebod Pladsvej) Restauration	Udb. Vester	(2,525)	2,514	do.

Punktets Nr.	Stedet, hvor Højdemærket er anbragt	Hus Nr.	Matrikuls Nr.	Kvarter eller Ejerlav	Ældre Kote Meter	Ny Kote Meter	Højdemærkets Art
696	Islands Brygge Soyakagefabrikken	24	116	Amagerbros	(3,278)	3,268	Plade
697	Gunløsgade Hj. af Islands Brygge	1	91	do.	(2,645)	2,639	do.
698	Gunløsgade Hj. af Leifsgade	43	110	do.	(2,585)	2,576	do.
700	Bredgade	76	183 A & 327	Sct. Annæ Øster	(3,098)	3,097	do.
701	Marmorvej Frihavnen, Toldvagt I	Frihavnen	(2,865)	2,864	do.
702	Raadmandsgade Hj. af Tagensvej	49	5508	Udb. Klædebo	(17,615)	17,618	do.
704	Hovedvej Hj. af Indiavej, Frihavnen	Frihavnen	(2,956)	2,957	do.
705	Langelinievej Frihavnen, Beklædningsmur ud for sydlig Gavl af Skur II & III	do.	(3,094)	3,088	do.
706	Marmorvej Østlige Ende	do.	(2,480)	2,478	do.
708	Trekronergade Banevogterbolig	Valby	(4,615)	4,611	do.

Punktets Nr.	Stedet, hvor Højdemærket er anbragt	Hus Nr.	Matrikuls Nr.	Kvarter eller Ejerlav	Ældre Kote Meter	Ny Kote Meter	Højdemærkets Art
709	Vigerslev Allé Valby Gasværk, sydlige Funktionær- bolig	116	Vigers- lev	(8,931)	8,924	Plade
710	Valby Gasværk Retorthus, nordvestlige Udbygning	116	do.	(8,469)	8,468	do.
711	Enghavevej Retorthus, nordvestlige Udbygning	202	110	Kongens Enghave	(2,868)	2,863	do.
712	Vasbygade Lemvig Müller & Munk	35	do.	(2,311)	2,308	do.
713	Lygten Villa »Ragna«	47	333	Utters- lev	(7,787)	7,777	do.
714	Bispebjerg Hospital Administrationsbygning, vestlige Trap- pebygning	244	do.	(16,493)	16,489	do.
715	Bispebjerg Hospital Administrationsbygning, østlige Trap- pebygning	244	do.	(16,490)	16,485	do.
716	Bispebjerg Hospital Østlige Portbygning	244	do.	(17,819)	17,798	do.
717	Bispebjerg Hospital Nordlige Portbygning	244	do.	(23,070)	23,068	do.
718	Lyngbyvej Retorthus, nordvestlige Udbygning	83	4744	Udb. Klædebo	(11,530)	11,531	Fir- kantet horiz- ontal Jern- bolt

Punktets Nr.	Stedet, hvor Højdemærket er anbragt	Hus Nr.	Matrikuls Nr.	Kvarter eller Ejerslav	Ældre Kote Meter	Ny Kote Meter	Højdemærkets Art
719	Firkløvervej Villa »Bildsø«	(12)	81	Emdrup	(21,279)	21,270	Plade
720	Frederiksborgvej Krematoriets Ventehal	3 e	Utterslev	(30,534)	30,530	do.
721	Frederiksborgvej Kommuneskolens Inspektørbolig	109	286	do.	(19,892)	19,889	do.
722	Rentemestervej	78	324	do.	(23,043)	23,039	do.
723	Glentevej	61	315	do.	(10,647)	10,636	do.
	Kontorbygning						
724	Hillerødgade	141	341	do.	(15,298)	15,278	do.
	Hj. af Æblevej						
725	(Ferskenvej)	24	341	do.	(13,751)	13,737	do.
	Villa »Ruth«						
726	Degnemose Allé	(87)	438	Brønshøj	(34,226)	34,230	do.
727	Haabets Allé	44	325	do.	(36,810)	36,803	do.
	Hj. af Karlstads Allé						
728	Hovedvangen	49	678	do.	(26,200)	26,195	do.

Punktets Nr.	Stedet, hvor Højdemærket er anbragt	Hus Nr.	Matrikuls Nr.	Kvarter eller Ejerlav	Ældre Kote Meter	Ny Kote Meter	Højdemærkets Art
729	Havrevej	10	296	Brønshøj	(27,042)	27,038	Plade
730	Klintevej	(20-22)	512	Husum	(27,964)	27,963	do.
	Hj. af Kabbelejevej						
731	Frederikssundsvej	249	327	do.	(22,983)	22,982	do.
	Hj. af Kildebrønnevej						
732	Havdrupvej	71	11 y	do.	(28,246)	28,237	do.
733	Højstrupvej	71	11 ay	do.	(27,016)	27,010	do.
734	Katholmvej	10	488	Vanløse	(11,943)	11,937	do.
	Hj. af Børglumvej (33)						
735	Vanløse Byvej	26	178	do.	(12,087)	12,086	do.
736	Lønstrupvej	2	211	do.	(12,093)	12,090	do.
	Vanløse Kommuneskole						
737	Klingseyvej	19	428	do.	(12,508)	12,506	do.
	Hj. af Laybournsvej						
738	Apollovej	31	204	do.	(11,453)	11,445	do.

Punktets Nr.	Stedet, hvor Højdemærket er anbragt	Hus Nr.	Matrikuls Nr.	Kvarter eller Ejerlav	Ældre Kote Meter	Ny Kote Meter	Højdemærkets Art
739	Jernbaneallé Hj. af Bogholderallé	26	2930	Vanløse	(13,248)	13,248	Plade
741	Amalie Skrams Allé	7	1137	Valby	(9,234)	9,220	do.
742	Cæciliavej Hj. af Gaasebæksvej	66	319	do.	(8,901)	8,894	do.
743	Carl Langes Vej	37	1077	do.	(8,400)	8,393	do.
744	Stadfeldtsvej	32	165	Vigerslev	(9,020)	9,018	do.
745	Saxtorphs Vej	18	1333	Valby	(7,613)	7,599	do.
746	Retortvej Valby Gasværks østlige Port	116	Vigerslev	(8,111)	8,108	do.
747	Kjeldsgaardsvej	41	1094	Valby	(13,557)	13,546	do.
748	Bjørnsonsvej	57	626	do.	(7,835)	7,816	do.
749	Strindbergsvej	105	886	do.	(4,023)	4,011	do.

Punktets Nr.	Stedet, hvor Højdemærket er anbragt	Hus Nr.	Matrikuls Nr.	Kvarter eller Ejerlav	Ældre Kote Meter	Ny Kote Meter	Højdemærkets Art
750	Trekronergade Hj. af Carl Jacobsens Vej, »Tuxhamens Kontorbygning	122	476	Valby	(5,435)	5,432	Plade
751	Carl Jacobsens Vej Sukkerraffinaderiet	25	1083	do.	(5,560)	5,554	do.
752	Teglholmegade Hj. af Vestre Teglade	15	131	Kongens Enghave	(2,379)	2,372	do.
753	Sundholmsvej Sundholms Portbygning	1 bk	Eksercerpladsen	(2,541)	2,540	do.
754	Sundholmsvej Hj. af Gullandsgade	56	496	Sundbyvester	(2,422)	2,418	do.
755	Amagerfælledvej	39	306	Amagerbros	(2,447)	2,442	do.
756	Prags Boulevard	8	925	Sundbyøster	(2,436)	2,432	do.
757	Lybækgade Hj. af Bøhmensgade	12	17 ad	do.	(2,858)	2,854	do.
758	Amagerbrogade	55	25 v	do.	(2,631)	2,625	do.
759	Amagerbrogade Hj. af Højdevej	161	657	do.	(6,259)	6,255	do.

Punktets Nr.	Stedet, hvor Højdemærket er anbragt	Hus Nr.	Matrikuls Nr.	Kvarter eller Ejerlav	Ældre Kote Meter	Ny Kote Meter	Højdemærkets Art
760	Højdevej	24	2 bz	Sundby- øster	(5,346)	5,344	Plade
761	Højdevej Hj. af Kastrupvej	7 a	do.	(4,707)	4,704	do.
762	Kastrupvej	41	4 r	do.	(4,088)	4,087	do.
763	Øresundsvej Hj. af Kvintus Allé	90	1341	do.	(2,750)	2,749	do.
764	Højdevangs Allé Hj. af Breidablik Allé	25	937	Sundby- vester	(5,879)	5,880	do.
765	Frederiksborggade Administrationsbygningen ved Grønt- torvet	Nørre- vold	(9,260)	9,259	do.
766	Vestergaardsvej	18	360	Utters- lev	(15,947)	15,940	do.
767	Amagerbrogade Sporvejenes Administrationsbygning	189	1501	Sundby- øster	(6,594)	6,591	do.
769	Øresundsvej	147	1578	do.	(2,108)	2,091	do.
770	Frederikssundsvej Hj. af Tuxens Vej	151	53	Brønshøj	(28,926)	28,923	do.

Punktets Nr.	Stedet, hvor Højdemærket er anbragt	Hus Nr.	Matrikuls Nr.	Kvarter eller Ejerlav	Ældre Kote Meter	Ny Kote Meter	Højdemærkets Art
771	Frederikssundsvej Hj. af Degnemøse Allé	137	8 0	Brønshøj	(26,652)	26,649	Plade
772	Vester Farimagsgade Hj. af Gl. Kongevej, Muren ved Vesterport St.	Vestervold	(7,524)	7,527	Firkantet horizontal Jernbolt
773	Vermlandsgade	46	258	Amagerbros	(2,619)	2,614	Plade
774	Kigkurren	8	219	do.	(2,759)	2,746	do.
775	Grønlandsk Handels Plads .. Pakhus, Gavl ved Indkørsel	34	Christianshavns	(2,266)	2,258	do.
776	Vigerslevvej	10	834	Vigerslev	(10,143)	10,134	do.
777	Vigerslevvej	32	834	do.	(9,727)	9,724	do.
780	Borups Allé	201	545	Utterslev	(13,670)	13,663	do.
781	Borups Allé	247	541	do.	(15,583)	15,574	do.
782	Hvidkildevej	52	548	do.	(15,632)	15,627	do.

Punktets Nr.	Stedet, hvor Højdemærket er anbragt	Hus Nr.	Matrikuls Nr.	Kvarter eller Ejerlav	Ældre Kote Meter	Ny Kote Meter	Højdemærkets Art
783	Kongedybet Hj. af Norgesgade	26	362	Amagerbros	(2,491)	2,486	Plade
784	Tømmergravsgade H. C. Ørsted Værket, Kontorbygning	1454	Udb. Vester	(2,589)	2,590	do.
785	Guldbergs Plads Hj. af Tibirkegade	4	4910	Udb. Klædebo	(13,678)	13,675	do.
786	Sundkrogsgade Nordvest for Klubiensvej A/S De for. Kulimportører	5466	do.	(2,605)	2,600	do.
787	Strandpromenaden Hj. af Refsnæsgade	33	4806	do.	(2,942)	2,939	do.
788	Sjællandsgade Simeonskirken	4390	do.	(11,226)	11,221	Horizontal Broncebolt
789	Sjællandsgade Hj. af Refsnæsgade	31	4912	do.	(12,587)	12,577	Plade
790	Guldbergsgade Hj. af Fensmarksgade	81	4870	do.	(12,444)	12,441	do.
791	Strandvej Hj. af Strandvænget	6 H	2270	do.	(7,537)	7,539	do.
792	Strandpromenaden Frontmur ved Kloakudløb	do.	(0,537)	0,536	Firkantet horizontal Jernbolt

Punktets Nr.	Stedet, hvor Højdemærket er anbragt	Hus Nr.	Matrikuls Nr.	Kvarter eller Ejerlav	Ældre Kote Meter	Ny Kote Meter	Højdemærkets Art
793	Edv. Griegs Gade Hj. af Borgervænget	2	4841	Udb. Klædebo	(8,294)	8,292	Plade
794	Borgervænget Hj. af Bellmannsgade	66	4841	do.	(9,521)	9,521	do.
795	Borgervænget Kommuneskole, vestlige Hjørne	4817	do.	(9,303)	9,302	do.
796	Borgervænget Havehuskolonien Afd. L 4 ved den østlige Tværvej, nordlige Gavl	4705	do.	(9,143)	9,132	do.
797	Vognmandsmarken Havehuskolonien, Afd. E, Gavl mod Gaden	4705	do.	(11,401)	11,402	do.
798	Borgmester Jensens Allé Hj. af Marskengade, Husarkasernen	2406	do.	(10,917)	10,913	do.
799	N. Frihavngade Hj. af Strandboulevarden	81	2377	do.	(3,508)	3,506	do.
800	Landskronagade Hj. af Thomas Laubs Gade (1)	2534	do.	(9,892)	9,894	do.
801	Sejrøgade Ud for Glænøgade	3167	do.	(13,417)	13,416	do.
802	Vejrøgade Hj. af Manøgade	9	4422	do.	(12,817)	12,815	do.

Punktets Nr.	Stedet, hvor Højdemærket er anbragt	Hus Nr.	Matrikuls Nr.	Kvarter eller Ejerlav	Ældre Kote Meter	Ny Kote Meter	Højdemærkets Art
803	Studsgaardsgade	15	4873	Udb. Klædebo	(9,875)	9,877	Plade
804	Ragnhildgade	102	4874	do.	(10,880)	10,883	do.
805	Haraldsgade	53	4968	do.	(16,499)	16,497	do.
	A/S Laur. Knudsens elekt. Etabl. Portal						
806	Hermodsgade	(22)	1593	do.	(14,765)	14,758	do.
	Hj. af Sigurdsgade						
807	Tagensvej	3368	do.	(13,864)	13,848	do.
	Mur om Militærhospitalet, tæt ved Kontorbygningen						
808	Jeppes Allé	7	675	Utters- lev	(30,264)	30,259	do.
809	Mellemvangen	54	1371	Brønshøj	(28,179)	28,173	do.
810	Thyvej	(10)	1142	do.	(19,061)	19,056	do.
811	Tryggevældevej	41	1412	Vanløse	(21,202)	21,199	do.
812	Borgmestervangen	Banen	Udb. Klædebo	(8,398)	8,386	do.
	Nørrebros Godsstation, Pakhus, nordlige Ende						

Punktets Nr.	Stedet, hvor Højdemærket er anbragt	Hus Nr.	Matrikuls Nr.	Kvarter eller Ejerlav	Ældre Kote Meter	Ny Kote Meter	Højdemærkets Art
813	Borups Allé Hj. af Stefansgade	24	4878	Udb. Klædebo	(8,302)	8,299	Plade
814	Aagade	90	2626	do.	(7,295)	7,295	do.
815	Hans Tavsens Gade	17	4881	do.	(8,579)	8,580	do.
816	Vester Farimagsgade	Vester- vold	(7,609)	7,610	Fir- kantet hori- zontal Jern- bolt
817	Christiansborg Slotsplads	89	Strand	(3,692)	3,694	Hori- zontal Bron- cebolt
818	Kalvebod Brygge	Udb. Vester	(2,553)	2,547	Plade
819	Kalvebod Brygge	do.	(2,851)	2,849	do.
820	Teglholmsgade	249	Kongens Enghave	(3,267)	3,264	do.
821	Slesvigsgade	6	1444	Udb. Vester	(6,589)	6,584	do.
822	Engvej	44	2063	Sundby- øster	(2,589)	2,580	do.

Punktets Nr.	Stedet, hvor Højdemærket er anbragt	Hus Nr.	Matrikuls Nr.	Kvarter eller Ejerlav	Ældre Kote Meter	Ny Kote Meter	Højdemærkets Art
823	Amager Strandvej Frontmur ved Kloakudløb ud for Italiensvej	Sundby-øster	(1,007)	1,004	Firkantet horizontal Jernbolt
824	Sydhavnsgade Christiansholms Fabrikkers Kontorbygning	17	219	Kongens Enghave	(2,211)	2,195	Plade
826	Borgm. Christiansens Gade... A/S Nordisk Simplex, sydøstlige Stræbepille	264	do.	(3,779)	3,774	do.
827	Islands Brygge Kajmur, sydvestlige Hjørne ud for Th. Borgs Gade	Eksercerpladsen	(2,038)	2,031	Vertikal Broncebolt
828	Artillerivej Havnevæsenets Pumpestation	do.	(2,071)	2,067	Firkantet horizontal Jernbolt
829	Islands Brygge Hj. af Axel Heides Gade	67	210	Amagerbros	(2,677)	2,668	Plade
830	Oldensti Hj. af Røde Mellemvej	1	160	Sundby Overdrev	(2,129)	2,123	do.
831	Ingolfs Allé Hj. af Torfavej	40	1170	Sundbyvester	(5,349)	5,350	do.
832	Irlandsvej	55	421	do.	(5,309)	5,310	do.
833	Sundbyvestervej Villa »Eta«	28	386	do.	(4,908)	4,905	Firkantet horizontal Jernbolt

Punktets Nr.	Stedet, hvor Højdemarket er anbragt	Hus Nr.	Matrikuls Nr.	Kvarter eller Ejerlav	Ældre Kote Meter	Ny Kote Meter	Højdemarkets Art
834	Funkiavej Hj. af Oxford Allé	22	194	Sundbyvester	(4,655)	4,653	Plade
835	Irlandsvej	81	607	do.	(5,996)	6,003	do.
836	Dublinvej	30	1411	do.	(5,389)	5,386	do.
	Villa »Solhøj«						
837	Funkiavej	49	202	do.	(4,801)	4,799	do.
838	(Oliefabriksvej)	17	Sundby Overdrev	(2,152)	2,139	do.
	Inger Hansens Minde, Stuehus, nordlige Gavl						
839	(Oliefabriksvej)	20 a	do.	(2,017)	2,004	do.
	Tæt ved Stådens Grænse mod Syd						
840	(Finderupvej)	47	do.	(1,872)	1,845	Kuglehat af Jern
	Gradmaalingens Centreringsstation						
841	Grækenlandsvej	83	1127	Sundbyøster	(4,866)	4,864	Plade
842	Grækenlandsvej	119	2515	do.	(5,148)	5,141	do.
843	Grækenlandsvej	149	2390	do.	(4,639)	4,631	do.

Punktets Nr.	Stedet, hvor Højdemærket er anbragt	Hus Nr.	Matrikuls Nr.	Kvarter eller Ejerlav	Ældre Kote Meter	Ny Kote Meter	Højdemærkets Art
844	Olymposvej	44	2471	Sundby- øster	(4,487)	4,481	Plade
845	Samosvej	53	3132	do.	(2,847)	2,845	do.
	Hj. af Marsalavej						
846	Livornovej	3	2946	do.	(3,093)	3,090	do.
847	Genuavej	40	2674	do.	(3,184)	3,182	do.
	Villa »Rugvang«						
848	Svend Dyrings Vej	7	1588	do.	(2,381)	2,380	do.
850	Engvej	848	do.	(2,234)	2,232	do.
	Valseværkets Indkørsel						
851	Genuavej	8	1976	do.	(3,336)	3,335	do.
852	Lergravsvej	15	29 cc	do.	(2,688)	2,689	do.
	Hj. af Hessensgade						
854	Polensgade	32	2130	do.	(2,673)	2,666	do.
	Hj. af Bulgariensgade						
855	Meklenborggade	2194	do.	(2,582)	2,575	do.
	Hj. af Bøhmensgade						

Punktets Nr.	Stedet, hvor Højdemærket er anbragt	Hus Nr.	Matrikuls Nr.	Kvarter eller Ejerlav	Ældre Kote Meter	Ny Kote Meter	Højdemærkets Art
856	Prags Boulevard Hj. af Nerikegade	39	350	Amagerbros	(2,258)	2,252	Plade
857	Prags Boulevard	49 (B)	354	do.	(2,251)	2,242	do.
858	Prags Boulevard	232	do.	(0,933)	0,926	Firkantet horizontal Jernbolt
	Sydlig Kloakfrontmur ved Banen						
859	Uplandsgade	20	192	do.	(2,395)	2,389	Horizontal Broncebolt
860	Erantisvej	25	652	Sundbyvester	(6,252)	6,254	Plade
	Hj. af Vejlands Allé						
861	Amager Fælledvej	21	300	Amagerbros	(2,477)	2,468	do.
	Hj. af Amager Boulevard						
862	Artillerivej	64	164	do.	(2,437)	2,428	do.
	Hj. af Halfdangade						
863	Halfdangade	8	375	do.	(2,697)	2,684	do.
864	Reersøgade	19	4988	Udb. Klædebo	(10,840)	10,838	do.
	Hj. af Fanøgade						
865	Skovlæet	9	8 bz	Gen- tofte	(8,847)	8,838	do.
	Villa tæt ved Stadens Grænse ved Lyngbyvej						

Punktets Nr.	Stedet, hvor Højdemærket er anbragt	Hus Nr.	Matrikuls Nr.	Kvarter eller Ejerlav	Ældre Kote Meter	Ny Kote Meter	Højdemærkets Art
866	Danstrupvej	5	553	Emdrup	(17,834)	17,832	Plade
867	Horserødvej	6	572	do	(20,621)	20,615	do.
868	Emdrupvej	37	do.	(22,489)	22,484	do.
	Dyrehospital, østlige Bygning						
869	Tuborgvej	do.	(22,169)	22,166	Firkantet horizontal Jernbolt
	Viadukt over Slangerupbanen, nordvestlige Hjørne						
870	Tuborgvej	244	Utterslev	(23,121)	23,118	Plade
	Bispebjerg Hospital, nordlige Port, uden for Hospitalet						
871	Emdrup Station	Emdrup	(19,217)	19,206	do.
872	Emdrupgaardsvej	19	50	do.	(18,772)	18,762	do.
873	Engblommevej	508	do.	(20,021)	20,000	do.
	Hj. af Rørmosevej 22						
874	Nøkkerosevej	7	662	do.	(17,036)	17,024	do
875	Frederiksborgvej	176	791	do.	(22,073)	22,071	do.

Punktets Nr.	Stedet, hvor Højdemærket er anbragt	Hus Nr.	Matrikuls Nr.	Kvarter eller Ejerlav	Ældre Kote Meter	Ny Kote Meter	Højdemærkets Art
876	Emdrupvej	126	59	Emdrup	(22,224)	22,215	Plade
877	Folevadsvej	(4)	456	Utterslev	(18,214)	18,207	do.
878	Skolevangen Hj. af Hyrdevangen 55, Villa »Vaarblink«		3100	Brønshøj	(22,476)	22,468	do.
879	Horsebakken Hj. af Sti	46	1878	do.	(21,575)	21,568	do.
880	Storkebakken Villa »Solhøj«	23	1713	do.	(29,817)	29,809	do.
881	Gaaseurtvej Hj. af Hvedevej	16	739	do.	(22,133)	22,128	do.
882	Hvidkildevej Hj. af Rødkildevej (76)	663	Utterslev	(24,065)	24,062	do.
883	Rødkildevej Hj. af Godthaabsvej	2	662	do.	(24,302)	24,296	do.
884	Hulgaardsvej Gavlen mod Rødkilde Plads	31	659	do.	(18,651)	18,641	do.
885	Godthaabsvej Viadukt, nordvestlige Hjørne	do.	(14,262)	14,254	Vertikal Broncebolt

Punktets Nr.	Stedet, hvor Højdemærket er anbragt	Hus Nr.	Matrikuls Nr.	Kvarter eller Ejerlav	Ældre Kote Meter	Ny Kote Meter	Højdemærkets Art
886	Grøndalsaaen Frontmur til Underløb under Ringbanen, c. 50 m v. for Morsøvej	Brønshøj	(7,241)	7,233	Firkantet horizontal Jernbolt
887	Morsøvej	28	2066	do.	(16,835)	16,831	Plade
888	Aabakkevej	4	1095	do.	(15,428)	15,417	do.
889	C. F. Richs Vej Viadukt, sydvestlige Hjørne	Frederiksberg	(13,261)	13,252	Firkantet horizontal Jernbolt
890	Kilholmvej	19	249	Vanløse	(12,285)	12,279	Plade
891	Kilholmvej	35	858	do.	(13,796)	13,793	do.
892	Kaløvej	18	742	do.	(14,756)	14,741	do.
893	Jernbane Allé	75	2427	do.	(12,956)	12,952	do.
894	Grøndalsvænge Allé	42	568	Utterslev	(10,837)	10,831	do.
895	Fuglsang Allé	71	1284	Brønshøj	(32,400)	32,402	do.

Punktets Nr.	Stedet, hvor Højdemærket er anbragt	Hus Nr.	Matrikuls Nr.	Kvarter eller Ejerlav	Ældre Kote Meter	Ny Kote Meter	Højdemærkets Art
896	Gaunøvej Hj. af Brønshøjvej 54	21	1376	Brønshøj	(32,542)	32,543	Plade
897	Borrebyvej	5	1330	do.	(17,792)	17,790	do.
898	Arnesvej	38	864	do.	(36,637)	36,640	do.
899	Degnemose Allé	37	369	do.	(29,984)	29,986	do.
900	Husumvej	13 a	Husum	(17,803)	17,785	do.
	Gaard c. 200 m fra Frederikssundsvej, østlige Længe, sydlige Hjørne						
901	Højstrupvej	171	1622	do.	(20,037)	20,032	do.
902	Højstrupvej	100	1518	do.	(26,041)	26,039	do.
	Hj. af Viksøvej						
903	Alstedvej	16	1197	do.	(21,065)	21,050	do.
	Hj. af Husumvej						
904	Tølløsevej	93	1166	do.	(26,177)	26,172	do.
	Hj. af Lidemarksvej						
906	Gyrstingevej	6	1335	do.	(13,770)	13,770	do.

Punktets Nr.	Stedet, hvor Højdemærket er anbragt	Hus Nr.	Matrikuls Nr.	Kvarter eller Ejerlav	Ældre Kote Meter	Ny Kote Meter	Højdemærkets Art
907	Grevingevej Hj. af Gislingevej	8	1318	Husum	(15,020)	15,009	Plade
908	Stenløsevej	85	1446	do.	(13,013)	13,005	do.
909	Merløsevej	28	1387	do.	(15,850)	15,850	do.
	Villa »Ly«						
910	Stenløsevej	43	1467	do.	(13,898)	13,892	do.
912	Marbjergvej	18	2513	do.	(18,672)	18,658	do.
913	Brovænget	7	806	do.	(12,990)	12,986	do.
	Hj. af Møllebakken						
914	Islevholm	do.	(12,855)	12,849	do.
	Nordlige Hjørne af Broen over Fæstningsgraven						
915	Harrestrup Aa, nordlig Dæmning	do.	(10,136)	10,133	Firkantet horizontal Jernbolt
	Cisterne ca. 200 m syd for Islevbro						
917	Fuglagervej	36	2153	Vanløse	(17,435)	17,430	Plade
918	Solrødvej	13	1725	Husum	(22,469)	22,461	do.

Punktets Nr.	Stedet, hvor Højdemærket er anbragt	Hus Nr.	Matrikuls Nr.	Kvarter eller Ejerlav	Ældre Kote Meter	Ny Kote Meter	Højdemærkets Art
919	Nøragervej Vanløsehøj, nordlige Gavl	(11)	3033	Vanløse	(23,529)	23,526	Plade
920	Birkholmvej	31	1798	do.	(18,651)	18,649	do.
921	Krogebjerg	33	1026	do.	(11,566)	11,558	do.
922	Kongsdalsvej	23	615	do.	(19,900)	19,899	do.
923	Tyborøn Allé	85	2261	do.	(12,675)	12,672	do.
924	Tverstedvej	8	2081	do.	(11,257)	11,255	do.
	Gavl mod Nord						
925	Hanstholmvej	48	2082	do.	(11,384)	11,386	do.
	Gavl mod Vest						
926	Hanstholmvej	28	2082	do.	(11,342)	11,344	do.
	Hj. af Rubjergvej						
927	Bønnelandsvej	14	538	do.	(9,754)	9,754	do.
	Villa »Søblink«						
930	Aalholmsvej	62	2110	Vigerslev	(11,638)	11,636	do.

Punktets Nr.	Stedet, hvor Højdemærket er anbragt	Hus Nr.	Matrikuls Nr.	Kvarter eller Ejerlav	Ældre Kote Meter	Ny Kote Meter	Højdemærkets Art
931	Aalstrupvej	7	1620	Vigerslev	(10,326)	10,321	Plade
932	Roskildevej Viadukt over Banen, nordvestlige Hjørne	do.	(12,194)	12,189	do.
933	Højdedraget Hj. af Lindebugten	21	772	do.	(9,008)	9,007	do.
934	Solskrænten	3	855	do.	(9,984)	9,982	do.
935	Engdraget	29	883	do.	(7,436)	7,436	do.
936	Solskrænten	41	974	do.	(8,334)	8,328	do.
937	Valby Langgade Viadukt over Banen, sydvestlige Hjørne	do.	(11,644)	11,641	Firkantet horizontal Jernbolt
939	Jesuskirken Vestlige Langside	16 ah	Valby	(20,607)	20,603	Plade
940	Skoubogaards Allé	18	1296	do.	(20,735)	20,731	do.
941	Antoinettevej Hj. af Bjerregaardsvej	1	19 ak	do.	(24,981)	24,972	do.

Punktets Nr.	Stedet, hvor Højdemærket er anbragt	Hus Nr.	Matrikuls Nr.	Kvarter eller Ejerlav	Ældre Kote Meter	Ny Kote Meter	Højdemærkets Art
942	Vigerslev Allé Hj. af Toftegaards Allé	58	1562	Valby	(11,259)	11,254	Plade
943	Fengersvej	27	1040	do.	(7,253)	7,238	do.
944	Vilhelm Thomsens Allé	40	1569	do.	(7,235)	7,231	do.
945	Ole Borchs Vej	39	142	Vigerslev	(8,966)	8,963	do.
946	Danshøjvej	32	220	do.	(8,260)	8,253	do.
947	Langagervej	31	289	do.	(9,533)	9,526	do.
948	Vennely Allé	8	522	do.	(7,231)	7,226	do.
	Hj. af Tjørnelunds Allé						
949	Engdals Allé	27	560	do.	(5,241)	5,239	do.
950	Kongshaven	5	1329	do.	(6,709)	6,708	do.
951	Retortvej	32	1438	do.	(6,368)	6,369	do.

Punktets Nr.	Stedet, hvor Højdemærket er anbragt	Hus Nr.	Matrikuls Nr.	Kvarter eller Ejerlav	Ældre Kote Meter	Ny Kote Meter	Højdemærkets Art
952	Folehaven	47	1756	Vigerslev	(7,382)	7,386	Plade
953	Humlehaven	37	2007	do.	(5,801)	5,800	do.
954	Østergaards Allé	30	1093	do.	(3,645)	3,640	do.
955	Ottiliavej	12	1938	Valby	(7,014)	7,006	do.
	Hj. af Gerdasgade						
956	Louis Pios Gade	17	206	Kongens Enghave	(4,330)	4,328	do.
	Hj. af Sigvald Olsens Gade						
957	Scandiagade	14	141	do.	(2,245)	2,244	do.
	Hj. af Tegholmegade						
958	Vestsiden af Tegholm	do.	(2,003)	1,992	Vertikal Jernbolt
	Sydligge Ende af Kajmur						
959	Tegholms Østkaj	do.	(1,986)	1,984	Vertikal Broncebolt
	Hj. af Sydkaj, omtrent midt i det afskaarne Hjørne						
960	Refshalevej	Christianshavns	(1,617)	1,618	Vertikal Jernbolt
	Sluse ved Krudttaarnsvej, østlige Væg, nordlige Hjørne						
961	Refshalevej	do.	(2,335)	2,344	Plade
	Burmeister & Wains Marketenteri						

Punktets Nr.	Stedet, hvor Højdemærket er anbragt	Hus Nr.	Matrikuls Nr.	Kvarter eller Ejerlav	Ældre Kote Meter	Ny Kote Meter	Højdemærkets Art
962	Refshalevej Havnevæsenets Kontor	Christianshavns	(2,459)	2,453	Plade
963	Nyholm Nyholms Vagt	do.	(2,562)	2,562	do.
964	Nyholm Søminevæsenets Værksted	do.	(2,349)	2,352	do.
965	Frederiksholm Modelsamlingen	do.	(2,665)	2,666	do.
966	Arsenaløen Proviantmagasinet	do.	(2,363)	2,365	do.
967	Amager Strandvej Lige for Kløvermarksvej Pumpestation	Amagerbros	(2,145)	2,141	Firkantet horizontal Jernbolt
968	Grækenlandsvej	40 A	3243	Sundbyøster	(5,810)	5,810	Plade
969	Islands Brygge	39	344	Amagerbros	(2,633)	2,626	do.
971	Ny Østergade Hj. af Chr. IX's Gade	25	392	Købmager	(5,381)	5,381	do.
972	Klareboderne Hj. af Pilestræde	18	79	do.	(5,793)	5,792	do.

Punktets Nr.	Stedet, hvor Højdemærket er anbragt	Hus Nr.	Matrikuls Nr.	Kvarter eller Ejerlav	Ældre Kote Meter	Ny Kote Meter	Højdemærkets Art
973	Kapelvej Hj. af Korsgade, Sct. Josephs Hospital	502	Udb. Klædebo	(8,365)	8,370	Horizontal Broncebolt
974	Aagade Hj. af Skotterupgade	134	5029	do.	(7,781)	7,781	Plade
975	Krogebjerg	15	1036	Vanløse	(12,126)	12,117	do.
976	Primulavej	13	840	Brønshøj	(30,129)	30,128	do.
977	Wagnersevej	237	Kongens Enghave	(4,967)	4,968	do.
	Frederiksholm, Stuehus						
978	Strandvej	91	2126	Udb. Klædebo	(4,914)	4,913	do.
	Mur om Seminariet						
979	Tuborgvej, østlige Side	Emdrup	(15,802)	15,792	Firkantet horizontal Jernbolt
	Frontmur mod Emdrup Sø ved Aaløb						
981	Frederiksborgvej	207	283	do.	(23,240)	23,232	Plade
	Hj. af Firklovervej						
982	Højmosevej	39	210	do.	(19,883)	19,874	do.
983	Mørkhøjvej	Husum	(21,740)	21,728	do.
	Bro over Fæstningskanalen, østlige Side						

Punktets Nr.	Stedet, hvor Højdemærket er anbragt	Hus Nr.	Matrikuls Nr.	Kvarter eller Ejerlav	Ældre Kote Meter	Ny Kote Meter	Højdemærkets Art
984	Vej syd for Frederikssundsvej Tæt vest for Fæstningen, Villa »Rose Hill«	2 n	Husum	(19,057)	19,049	Plade
985	Kornerupvej	5	563	do.	(19,846)	19,843	do.
986	Stenmaglevej	137	2436	do.	(17,892)	17,879	do.
987	Byporten	8	683	do.	(12,459)	12,448	do.
988	Islevhusvej	75	694	do.	(14,691)	14,686	do.
	Hj. af Vængeleddet						
989	Kildeløbet	18	817	do.	(12,754)	12,744	do.
	Hj. af Skraeningen						
990	Kildebrønnevej	15	1593	do.	(22,092)	22,085	do.
991	Herfølgevej	5	1578	do.	(23,743)	23,731	do.
992	Husumvej	82	2146	do.	(18,797)	18,798	do.
993	Knabstrupvej	43	1501	do.	(27,174)	27,170	do.
	Hj. af Sonnerupvej						

Punktets Nr.	Stedet, hvor Højdemærket er anbragt	Hus Nr.	Matrikuls Nr.	Kvarter eller Ejerlav	Eldre Kote Meter	Ny Kote Meter	Højdemærkets Art
994	Hvalsøvej	50	1698	Husum	(28,532)	28,529	Plade
995	Graabykkevej	18	507	do.	(22,958)	22,953	do.
996	Klintholmvej	2170	Brønshøj	(29,108)	29,102	do.
	Brønshøj Kommuneskole						
997	Rostgaardsvej	27	458	do.	(34,427)	34,430	do.
998	Sparresholmvej	15	1947	do.	(32,744)	32,743	do.
999	Næsbyholmvej	36	803	do.	(35,912)	35,913	do.
	Hj. af Engelholmvej						
1000	Gransangervej	703	Utterslev	(13,551)	13,540	do.
	Kommuneskole, nordøstlige Hjørne mod Sportspladsen						
1001	Gransangervej	703	do.	(13,416)	13,402	do.
	Kommuneskole, sydvestlige Hjørne mod Sportspladsen						
1004	Sallingvej	16	2215	Brønshøj	(20,425)	20,419	do.
	Hj. af Gyvelvej						
1005	Limfjordsvej	16	903	do.	(17,024)	17,019	do.

Punktets Nr.	Stedet, hvor Højdemærket er anbragt	Hus Nr.	Matrikuls Nr.	Kvarter eller Ejerlav	Ældre Kote Meter	Ny Kote Meter	Højdemærkets Art
1006	Fuglsang Allé Hj. af Borrebyvej	114	1472	Brønshøj	(23,924)	23,919	Plade
1008	Kilholmvej	4	262	Vanløse	(12,301)	12,296	do.
1010	Fuglsang Allé	138	1375	do.	(25,076)	25,069	do.
1011	Tryggevældevej	66	1340	do.	(25,030)	25,026	do.
1012	Fuglagervej	8	2139	do.	(23,156)	23,154	do.
1013	Eriksholmvej	24	1826	do.	(19,917)	19,912	do.
1014	Egholmvej	30	592	do.	(19,863)	19,860	do.
1015	Damstien	30	2429	do.	(10,536)	10,535	do.
	Hj. af Rødtjørnevej						
1016	Sæbyholmsvej	48	1596	Vigerslev	(11,305)	11,302	do.
1018	Tuxensvej	20	467	Brønshøj	(32,513)	32,511	do.

Punktets Nr.	Stedet, hvor Højdemærket er anbragt	Hus Nr.	Matrikuls Nr.	Kvarter eller Ejerlav	Ældre Kote Meter	Ny Kote Meter	Højdemærkets Art
1019	Vestervang	11	917	Vigerslev	(9,715)	9,711	Plade
1020	Harrestrupvang	26	865	do.	(8,798)	8,791	do.
1021	Nakskovvej	82	789	do.	(9,604)	9,597	do.
1022	Nakskovvej	116	671	do.	(9,042)	9,041	do.
1023	Monrads Allé	35	1163	Valby	(9,919)	9,906	do.
1024	Carl Langes Vej	54	1451	do.	(8,625)	8,617	do.
1025	Lyshøj Allé	13	1607	do.	(10,828)	10,813	do.
	Hj. af Bredahlsvej						
1026	Vigerslev Allé	18	442	do.	(16,938)	16,907	Firkantet horizontal Jernbolt
	Allers Etablissem.						
1027	Trekronergade	1 A	1613	do.	(14,638)	14,628	Plade
	Hj. af Vigerslev Allé						
1028	Danshøjvej	6	209	Vigerslev	(8,370)	8,365	do.

Punktets Nr.	Stedet, hvor Højdemærket er anbragt	Hus Nr.	Matrikuls Nr.	Kvarter eller Ejerlav	Ældre Kote Meter	Ny Kote Meter	Højdemærkets Art
1029	Prisholmvej Hj. af Lykkebovej	44	605	Vigerslev	(8,747)	8,744	Plade
1030	Nøddehaven Hj. af Borghaven	25	1802	do.	(7,291)	7,293	do.
1031	Danhaven Hj. af Lykkebovej	18	1738	do.	(6,353)	6,353	do.
1033	Damagervej Hj. af Lykkebovej	9	182	Kongens Enghave	(2,225)	2,217	do.
1034	Lyngholmvej Hj. af Smaakær	19	1203	Vanløse	(11,585)	11,579	do.
1035	Søren Norbys Allé Hj. af Lykkebovej	2	15 y	Sundbyvester	(4,457)	4,456	do.
1036	P. Knudsens Gade Hj. af Gustav Bangs Gade	31	125	Kongens Enghave	(2,794)	2,791	do.
1037	Enghavevej Jernbanebroens Fundament, sydøstlige Hjørne	Valby	(2,697)	2,691	Firkantet horizontal Jernbolt
1039	Gaasebæksrenden Kloakbrønd c. 130 m fra Udløbet	492	do.	(2,245)	2,245	Vertikal Jernbolt
1040	Pumpehusvej Kloakbygværk	242	Kongens Enghave	(1,251)	1,209	do.

Punktets Nr.	Stedet, hvor Højdemærket er anbragt	Hus Nr.	Matrikuls Nr.	Kvarter eller Ejerlav	Ældre Kote Meter	Ny Kote Meter	Højdemærkets Art
1041	A. D. Jørgensens Vej	7	44 t	Frederiksberg	(11,217)	11,214	Plade
1042	A. D. Jørgensens Vej	32	44 ad	do.	(12,071)	12,071	do.
1043	Glommensgade	9	18 f	Sundbyvester	(3,336)	3,327	do.
1044	Thyge Krabbes Vej	3	991	do.	(5,464)	5,461	do.
1045	Gammelgang	20	416	Sundby Overdrev	(2,194)	2,190	do.
	Hj. af Fælledfold						
1046	Sundbyvestervej	111	761	Sundbyvester	(2,877)	2,874	do.
	Hj. af Tværagervej						
1047	Kongelundsvej	30	238	Sundby Overdrev	(2,736)	2,722	do.
1048	Vejlands Allé	113	1272	Sundbyvester	(3,265)	3,263	do.
1049	Agerlandsvej	11-13	1337	do.	(2,987)	2,987	do.
1050	Dublinvej	5	1385	do.	(6,344)	6,341	do.

Punktets Nr.	Stedet, hvor Højdemærket er anbragt	Hus. Nr.	Matrikuls Nr.	Kvarter eller Ejerlav	Ældre Kote Meter	Ny Kote Meter	Højdemærkets Art
1051	Oxford Allé	63	895	Sundby- vester	(5,852)	5,849	Plade
1052	Amagerbrogade	287	1670	Sundby- øster	(5,539)	5,534	do.
1053	Vejlands Allé	10	950	Sundby- vester	(6,460)	6,462	do.
1054	Jansvej	35	1849	Sundby- øster	(6,055)	6,046	do.
1055	Spartavej	24	2457	do.	(4,091)	4,082	do.
	Hj. af Pindosvej						
1056	Willumsvej	10	2422	do.	(5,658)	5,653	do.
	Hj. af Dirchsvej						
1057	Kaktusvej	56	408	Sundby- vester	(4,832)	4,833	do.
1058	Kentiavej	12	174	do.	(5,110)	5,103	do.
	Hj. af Gyldenlakvej						
1059	Olymposvej	2571	Sundby- øster	(4,631)	4,623	do.
	Hj. af Hellasvej 16						
1060	Parnasvej	3	2546	do.	(4,938)	4,934	do.

Punktets Nr.	Stedet, hvor Højdemærket er anbragt	Hus Nr.	Matrikuls Nr.	Kvarter eller Ejerlav	Ældre Kote Meter	Ny Kote Meter	Højdemærkets Art
1061	Hedegaardsvej	19	1546	Sundby- øster	(3,893)	3,886	Plade
1063	Amager Strandvej	Kastrup	(1,831)	1,827	do.
	Svovlsyrefabrik, ca. 80 m syd for Stadens Grænse						
1064	Japanvej	45	2800	Sundby- øster	(2,727)	2,718	do.
1065	Japanvej	8	698	do.	(4,261)	4,263	do.
1066	Siamvej	8	753	do.	(3,719)	3,713	do.
1067	Kongovej	15	14 m	do.	(4,855)	4,859	do.
1068	Koreavej	20	2171	do.	(2,581)	2,581	do.
1069	Ridder Stigs Vej	5	1370	do.	(2,185)	2,170	do.
1070	Italiensvej	70	1355	do.	(2,595)	2,590	do.
1071	Paduavej	19	2612	do.	(3,624)	3,623	do.

Punktets Nr.	Stedet, hvor Højdemærket er anbragt	Hus Nr.	Matrikuls Nr.	Kvarter eller Ejerlav	Ældre Kote Meter	Ny Kote Meter	Højdemærkets Art
1072	Strandlodsvej	112	2073	Sundby- øster	(3,099)	3,095	Plade
1073	Palermovej	8	1989	do.	2,748)	2,748	do.
	Hj. af Milanovej						
1074	Sixtusvej	14	4 as	do.	(3,773)	3,771	do.
	Hj. af Ætnavej						
1075	Øresundsvej	126	1923	do.	(2,355)	2,354	do.
1076	Backersvej	63	2892	do.	(3,215)	3,212	do.
	Hj. af Veronavej						
1077	Lindgreens Allé	12	30 i	do.	(2,254)	2,249	do.
	Gyldendals Arkiv						
1078	Korfuvej	3(A)	8 aa	do.	(5,175)	5,172	do.
1079	Portugalsgade	10-12	686	do.	(3,338)	3,337	do.
1080	Ungarnsgade	33	1763	do.	(2,867)	2,864	do.
	Hj. af Albaniensgade						
1081	Amagerbrogade	149	5 ap	do.	(5,336)	5,335	do.

Punktets Nr.	Stedet, hvor Højdemærket er anbragt	Hus Nr.	Matrikuls Nr.	Kvarter eller Ejerlav	Ældre Kote Meter	Ny Kote Meter	Højdemærkets Art
1082	Amagerbrogade	174	820	Sundbyvester	(6,832)	6,830	Plade
1083	Blegdamsvej	2641	Udb. Klædebo	(8,120)	8,117	Horizontal Broncebolt
	Rigshospitalet, oftalmologisk Afdeling						
1084	Kløver Allé	7	437	Brønshøj	(27,496)	27,492	Plade
1085	Lystrupvej	11	1546	do.	(30,594)	30,591	do.
1086	Brønshøjvej	28	do.	(32,237)	32,237	do.
	Skolen ved Gadekæret						
1087	Thorsgade	72	5074	Udb. Klædebo	(14,420)	14,419	do.
	Hj. af Mimergade						
1088	Jagtvej	157	5023	do.	(16,261)	16,259	do.
1089	Klædebo Parkallé	23	5110	do.	(16,242)	16,242	do.
	Hj. af Vermundsgade						
1090	Vermundsgade	5126	do.	(16,348)	16,346	do.
	Hj. af Gyritegade (11)						
1091	Klædebo Parkallé	43	5186	do.	(15,440)	15,429	do.
	Hj. af Gyritegade						

Punktets Nr.	Stedet, hvor Højdemærket er anbragt	Hus Nr.	Matrikuls Nr.	Kvarter eller Ejerlav	Ældre Kote Meter	Ny Kote Meter	Højdemærkets Art
1092	Oliemøllegade Hj. af Rønnegade	4652	Udb. Klædebo	(13,833)	13,831	Plade
1093	Valkyriegade Hj. af Brynhildegade	7	4618	do.	(12,161)	12,158	do.
1094	Aldersrogade Hj. af Slangerupgade 32	53	4673	do.	(10,887)	10,878	do.
1095	Ved Klosteret Hj. af Australiensvej	27	5230	do.	(13,593)	13,589	do.
1096	Taasingegade Hj. af Rønnegade	45	4353	do.	(13,386)	13,384	do.
1097	Lange-Müllers Gade Hj. af Otto Mallings Gade	20	5102	do.	(12,114)	12,108	do.
1098	Stakkesund Hj. af Christiansmindevej	12	5093	do.	(9,394)	9,385	do.
1099	Ehlersvej Hj. af Rønnegade	15	5059	do.	(6,960)	6,958	do.
1100	Horserødvvej Hj. af Rønnegade	20	579	Emdrup	(19,721)	19,714	do.
1101	Møllegaardsvej Villa »Sølyst«	12	594	do.	(17,457)	17,447	do.

Punktets Nr.	Stedet, hvor Højdemærket er anbragt	Hus Nr.	Matrikuls Nr.	Kvarter eller Ejerlav	Ældre Kote Meter	Ny Kote Meter	Højdemærkets Art
1102	Ellebakken	4	7 ly	Gentofte	(19,391)	19,386	Firkantet horizontal Jernbolt
1103	Emdrup Mosevej Hj. af Emdrupvej 112	707	Emdrup	(22,270)	22,263	Plade
1104	Skovstjernevej	8	780	do.	(23,275)	23,265	do.
1105	Pragtstjernevej	4	751	do.	(21,922)	21,914	do.
1106	Højmosevej	2	190	do.	(23,303)	23,295	do.
1107	Højmosevej	22	200	do.	(20,032)	20,024	do.
	Hj. af Engblommevej						
1108	Gulkløvervej	7	672	do.	(17,989)	17,977	do.
1109	Bispebjergvej	72	676	Utterslev	(26,159)	26,158	do.
	Hj. af Frederiksborgvej						
1110	Paa Bjerget	706	do.	(31,770)	31,763	Horizontal Broncebolt
	Grundtvigskirken, nordvestlige Hjørne						
1111	C. J. Brandts Vej	1	803	do.	(28,763)	28,761	Plade
	Hj. af Tagensvej						

Punktets Nr.	Stedet, hvor Højdemærket er anbragt	Hus Nr.	Matrikuls Nr.	Kvarter eller Ejerlav	Ældre Kote Meter	Ny Kote Meter	Højdemærkets Art
1112	Peter Rørdams Vej Hegnsmur	21	806	Utterslev	(27,758)	27,745	Plade
1113	Paa Bjerget Hj. af Bispebjergvej	36	807	do.	(30,284)	30,275	do.
1114	Pernillevej	5	329	Emdrup	(27,523)	27,518	do.
1115	Magdelonevej	16	255	do.	(24,154)	24,150	do.
1116	Pernillevej	23	348	do.	(24,656)	24,652	do.
1117	Raadvadsvej Hj. af Støvnæs Allé	53	436	Utterslev	(20,923)	20,918	do.
1118	Ravneholmsvej	15	432	do.	(24,517)	24,512	do.
1119	Ravneholmsvej	2	380	do.	(24,291)	24,284	do.
1121	Harespringet	16	1794	Brønshøj	(21,756)	21,743	do.
1122	Nebbegaardsbakken	18	1760	do.	(30,832)	30,828	do.

Punktets Nr.	Stedet, hvor Højdemærket er anbragt	Hus Nr.	Matrikuls Nr.	Kvarter eller Ejerlav	Ældre Kote Meter	Ny Kote Meter	Højdemærkets Art
1123	Storkebakken Villa »Aalykke«	4	1727	Brønshøj	(29,836)	29,828	Plade
1124	Dyblandsvangen Hj. af Mellemvangen	26	684	do.	(24,601)	24,600	do.
1125	Højlandsvangen Hj. af Mellemvangen	3	2954	do.	(22,526)	22,521	do.
1127	Frederikssundsvej Hj. af Mellemvangen	128 C	2079	do.	(26,386)	26,380	do.
1129	Frederik d. 5' Vej Retsmedic. Institut	4367	Udb. Klædebo	(10,111)	10,111	do.
1130	Juliane Maries Vej Fødselstiftelsen, nordlige Fløj	2641	do.	(11,633)	11,629	do.
1131	Rosenørns Allé Hj. af Mellemvangen	14	5212	do.	(6,183)	6,184	Horizontal Broncebolt
1132	Lundtoftegade Hj. af Humlebækgade	10	5041	do.	(8,590)	8,587	Plade
1133	Lundtoftegade Hj. af Nærumgade	34	5099	do.	(8,544)	8,541	do.
1134	Sandbjerggade Hj. af Høsterkøbgade	7	5106	do.	(8,627)	8,624	do.

Punktets Nr.	Stedet, hvor Højdemærket er anbragt	Hus Nr.	Matrikuls Nr.	Kvarter eller Ejerlav	Ældre Kote Meter	Ny Kote Meter	Højdemærkets Art
1135	Rørsangervej Hj. af Bogfinkevej	61	709	Utterslev	(15,920)	15,912	Firkantet horizontal Jernbolt
1136	Hulgaardsvej	90	542	do.	(15,097)	15,091	Plade
1137	Rødkildevej	40	663	do.	(24,174)	24,170	do.
	Mod Rødkilde Plads						
1138	Grøndalsvænge Allé	3	584	do.	(11,164)	11,157	do.
1139	Fordresgaardvej	9	567	do.	(17,722)	17,714	do.
	Hj. af Valnøddevej						
1140	Æblevej	21	341	do.	(15,515)	15,509	do.
1141	Arildsgaardsvej	15	19 a	Husum	(17,777)	17,748	do.
1142	Holsteinborgvej	3	1291	Vanløse	(23,322)	23,317	do.
	Hj. af Dragsholmvej						
1144	Skjulhøj Allé	22	8 r	do.	(18,621)	18,619	do.
1145	Jyllingevej	73	326	do.	(16,436)	16,430	do.
	Hj. af Støvringvej						

Punktets Nr.	Stedet, hvor Højdemærket er anbragt	Hus Nr.	Matrikuls Nr.	Kvarter eller Ejerlav	Ældre Kote Meter	Ny Kote Meter	Højdemærkets Art
1146	Jyllingevej	57	2495	Vanløse	(16,453)	16,449	Plade
1147	Bangsbovej	74	795	do.	(14,366)	14,356	do.
1148	Clausholmsvej	24	774	do.	(12,834)	12,823	do.
1149	Bangsbovej	9	234	do.	(10,848)	10,838	do.
1150	Aadalsvej	1	1042	Brønshøj	(11,240)	11,236	do.
1151	Dybendalsvej	1	2094	do.	(13,612)	13,606	do.
	Hj. af Grøndals Parkvej						
1152	Aaløkkevej	7	1010	do.	(17,153)	17,153	do.
1153	Aaløkkevej	21	2208	do.	(18,126)	18,119	do.
	Hj. af Rebildvej						
1154	Limfjordsvej	77	919	do.	(28,554)	28,553	do.
	Hj. af Bellahøjvej						
1155	Bellisvej	14	1201	do.	(23,535)	23,530	do.
	Villa »Frederiks Minde«						

Punktets Nr.	Stedet, hvor Højdemærket er anbragt	Hus Nr.	Matrikuls Nr.	Kvarter eller Ejerlav	Ældre Kote Meter	Ny Kote Meter	Højdemærkets Art
1156	Bellahøjvej	159	2308	Brønshøj	(17,895)	17,894	Plade
1157	Borrebyvej	56	1440	do.	(26,845)	26,846	do.
1158	Rahbeks Allé	2 A	55 p	Frederiksberg	(10,042)	10,039	do.
1159	Rahbeks Allé	28	55bm	do.	(15,683)	15,667	do.
1160	Pileallé	51	64 a	do.	(20,867)	20,867	do.
1161	Jernbaneallé	Vanløse	(15,430)	15,428	do.
	Viadukt, sydvestlige Side						
1162	Jydeholmen	13 A	153	do.	(12,545)	12,542	do.
1163	Lyngvigvej	11	1134	do.	(13,906)	13,903	do.
1164	Thorsmindevej	8	1085	do.	(14,646)	14,644	do.
1165	Søndervigvej	29	2577	do.	(14,248)	14,244	do.
	Hj. af Svankærvej						

Punktets Nr.	Stedet, hvor Højdemærket er anbragt	Hus Nr.	Matrikuls Nr.	Kvarter eller Ejerlav	Ældre Kote Meter	Ny Kote Meter	Højdemærkets Art
1166	Frederiksdalvej	11	662	Vanløse	(17,432)	17,430	Plade
1167	Fossgaardsvej	7	1653	do.	(12,855)	12,846	do.
	Pille ved Indgang						
1168	Tyborøn Allé	71	1908	do.	(10,266)	10,260	do.
1169	Ulriksdalsvej	8	2303	Vigerslev	(10,467)	10,460	do.
1170	Engdraget	11	1529	do.	(7,571)	7,568	do.
	Hj. af Birkebakken						
1171	Maribovej	4	628	do.	(9,651)	9,651	do.
1172	Nystedvej	7	1483	do.	(8,855)	8,852	do.
1173	Frilands Allé	13	47	do.	(8,957)	8,952	Horizontal Jernbolt
1174	Monrads Allé	3	1594	Valby	(9,293)	9,288	Plade
1175	Christen Bergs Allé	3	3 1	do.	(8,798)	8,778	do.

Punktets Nr.	Stedet, hvor Højdemærket er anbragt	Hus Nr.	Matrikuls Nr.	Kvarter eller Ejerlav	Ældre Kote Meter	Ny Kote Meter	Højdemærkets Art
1176	Valby Langgade	31	13 u	Valby	(14,797)	14,792	Plade
1177	Gl. Jernbanevej	11	443	do.	(19,004)	18,997	do.
1178	Mølle Allé	25	11 dd	do.	(14,904)	14,897	do.
1179	Rughavevej	9	8 af	do.	(12,804)	12,796	do.
1180	Lyshøjgaardsvej	57	1700	do.	(12,520)	12,507	do.
	Hj. af Aarestrupsvej						
1181	Vigerslev Allé	78	1709	do.	(9,087)	9,082	do.
	Hj. af Peder Hjorths Vej						
1182	Vigerslev Allé	126	1478	do.	(7,705)	7,700	do.
1183	Eschrichtsvej	25	1076	do.	(7,664)	7,656	do.
	Hj. af Steins Plads						
1184	Castbergvej	22	1628	do.	(9,039)	9,029	do.
1185	Vigerslev Allé	135	483	do.	(7,711)	7,707	do.
	Valby Gasværks Arbejderboliger						

Punktets Nr.	Stedet, hvor Højdemærket er anbragt	Hus Nr.	Matrikuls Nr.	Kvarter eller Ejerlav	Ældre Kote Meter	Ny Kote Meter	Højdemærkets Art
1186	Vigerslev Allé Valby Gasværks Arbejderboliger ved Gavlen mod Banen	483	Valby	(7,698)	7,697	Plade
1187	Højsagervej	10	318	Vigerslev	(9,171)	9,167	do.
1189	Rosenholms Allé	32	587	do.	(8,277)	8,269	do.
1190	Kongshaven	49	1307	do.	(7,597)	7,596	do.
1191	Vigerslevvej	321	1122	do.	(2,802)	2,804	do.
1192	Østergaards Allé	9	1105	do.	(3,553)	3,554	do.
1193	Strindbergsvej	90	888	Valby	(5,010)	5,003	do.
1194	Bjørnsonsvej	72	674	do.	(5,873)	5,863	do.
1195	Strindbergsvej	64	660	do.	(6,600)	6,592	do.
1196	Kløverbladsgade	43	228	do.	(6,617)	6,608	do.

Punktets Nr.	Stedet, hvor Højdemærket er anbragt	Hus Nr.	Matrikuls Nr.	Kvarter eller Ejerlav	Ældre Kote Meter	Ny Kote Meter	Højdemærkets Art
1197	Trekronergade	25	11 cr	Valby	(10,014)	10,005	Plade
1198	Valbygaardsvej	72-74	16 ai	do.	(10,845)	10,827	do.
1199	Valbygaardsvej	44	1240	do.	(13,459)	13,440	do.
1200	Molbechsvej	1	11 cs	do.	(16,055)	16,048	do.
1201	Mosedalsvej	9	17 f	do.	(8,679)	8,656	do.
1202	Ny Carlsberg Vej	20 a	do.	(14,779)	14,776	Horizontal Broncebolt
	Nordlige Side, øst for Elefantaarn						
1203	Carlsberg	20 a	do.	(13,703)	13,699	do.
	Vestlige Side af (Pasteursvej)						
1204	Carlsberg	1218	Udb. Vester	(8,583)	8,579	do.
	Vestlige Ende af Aftapningshallen						
1205	Vesterfælledvej	100	1218	do.	(6,468)	6,457	do.
	Carlsberg, Kontorbygningen						
1206	Sønder Boulevard	1509	do.	(8,151)	8,134	Plade
	Enghavekirke						

Punktets Nr.	Stedet, hvor Højdemærket er anbragt	Hus Nr.	Matrikuls Nr.	Kvarter eller Ejerlav	Ældre Kote Meter	Ny Kote Meter	Højdemærkets Art
1207	Sønder Boulevard	100	1410	Udb. Vester	(5,272)	5,260	Plade
1208	Ingerslevsgade Hj. af Erik Ejegods Gade	162	1472	do.	(5,309)	5,290	do.
1209	Ingerslevsgade Hj. af Skjalm Hvides Gade	136	1445	do.	(3,517)	3,507	do.
1210	Dybbølsgade	23	1198	do.	(4,279)	4,274	do.
1211	Sommerstedgade	18	1279	do.	(4,238)	4,234	do.
1212	Flensborggade	32	1244	do.	(4,166)	4,157	do.
1213	Flensborggade	8	1168	do.	(4,590)	4,585	do.
1215	Scandigade Søndre Værft	286	Kongens Enghave	(2,366)	2,362	do.
1216	Sydhavns­gade Hegnsmur	27	161	do.	(2,391)	2,349	do.
1217	Borgmester Christiansens Gade Ford Motor Company, sydøstlige Hjørne	161	do.	(2,771)	2,768	do.

Punktets Nr.	Stedet, hvor Højdemærket er anbragt	Hus Nr.	Matrikuls Nr.	Kvarter eller Ejerlav	Ældre Kote Meter	Ny Kote Meter	Højdemærkets Art
1218	Enghavevej	260	206	Kongens Enghave	(4,907)	4,909	Plade
1219	Carstensgade	17	844	Udb. Vester	(8,279)	8,272	do.
1220	Amager Boulevard	126	188	Amagerbros	(2,340)	2,333	do.
1221	Blekingegade	6	1171	Sundbyøster	(2,373)	2,366	do.
1222	Geislersgade	22	43ak	do.	(2,705)	2,696	do.
1223	Rødegaard	2 B	84 d	do.	(3,491)	3,483	do.
1224	Amagerbanen ved Lergravsvej	do.	(1,054)	1,050	Firkantet horizontal Jernbolt
	Vestlige Frontmur ved Regnvandsgrøft						
1225	Amager Strandvej	Amagerbros	(0,912)	0,911	do.
	Ved Prags Boulevard, Frontmur						
1226	Krimsvej	17	3618	Sundbyøster	(2,298)	2,292	Plade
1227	Amager Strandvej	do.	(0,865)	0,856	Underjordisk Jernb. m. Dæksel
	Ud for Matr. Nr. 3391						

Punktets Nr.	Stedet, hvor Højdemærket er anbragt	Hus Nr.	Matrikuls Nr.	Kvarter eller Ejerlav	Ældre Kote Meter	Ny Kote Meter	Højdemærkets Art
1228	Engvej	74	3156	Sundby- øster	(2,557)	2,551	Plade
1229	Hagbardvej	21	2698	do.	(1,575)	1,571	do.
1230	Liden Gunvers Vej	36	1438	do.	(2,311)	2,310	do.
1231	Amager Strandvej	145 a	do.	(0,935)	0,934	Fir- kantet hori- zontal Jern- bolt
	Sluse ud for Fortet						
1232	Formosavej	26	2180	do.	(2,724)	2,721	Plade
1233	Birmavej	33	3012	do.	(3,929)	3,925	do.
1234	Sundholmsvej	53	45	Ekser- cer- pladsen	(2,427)	2,423	do.
1235	Kirsten Kimers Vej	10	2215	Sundby- øster	(2,223)	2,220	do.
	Hj. af Tovellillevej						
1236	Wibrandsvej	24	2751	do.	(5,140)	5,134	do.
	Hj. af Grækenlandsvej						
1237	Sundbyvestervej	17	580	Sundby- vester	(5,533)	5,531	do

Punktets Nr.	Stedet, hvor Højdemærket er anbragt	Hus Nr.	Matrikuls Nr.	Kvarter eller Ejerlav	Ældre Kote Meter	Ny Kote Meter	Højdemærkets Art
1238	Clematisvej	15	674	Sundby- vester	(6,476)	6,476	Plade
1239	Lobeliavej	17	609	do.	(6,632)	6,631	do.
1240	Amsterdamvej	17	522	Sundby- øster	(4,974)	4,970	do.
1241	Parmagade	26	3437	do.	(6,339)	6,331	do.
1242	Englandsvej	36	18 f	Sundby- vester	(4,846)	4,841	do.
1243	Skotlandsgade	11	65 a	do.	(3,261)	3,259	do.
	Hj. af Sundholmsvej						
1244	Gullandsgade	14	785	do.	(2,656)	2,651	do.
1246	Nebraskavej	18	103	Sundby Over- drev	(2,043)	2,033	do.
1247	Vestermarksvej	47	202	do.	(2,705)	2,700	do.
	Hj. af Stjernevej						
1248	Røde Mellemvej	48	405	do.	(2,245)	2,231	do.

Punktets Nr.	Stedet, hvor Højdemærket er anbragt	Hus Nr.	Matrikuls Nr.	Kvarter eller Ejerlav	Ældre Kote Meter	Ny Kote Meter	Højdemærkets Art
1249	Gærdebred Hj. af Digevej	25	81	Sundby Overdrev	(2,331)	2,324	Firkantet horizontal Jernbolt
1250	Irlandsvej	(5)	5 d	Sundbyvester	(6,342)	6,331	Plade
1251	Ulrik Birchs Allé	54	831	do.	(5,156)	5,150	do.
1252	Lærdalsgade	12	1743	do.	(3,550)	3,543	do.
	Hj. af Glommensgade						
1253	Irmelinvej	11	1448	Sundbyøster	(2,020)	2,018	Firkantet horizontal Jernbolt
	Hj. af Signelilvej						
1254	Engvej	41	3401	do.	(2,435)	2,430	Plade
1255	Hveensvej	2	5 ba	do.	(5,083)	5,082	do.
	Hj. af Amagerbrogade 143						
1256	Polensgade	10	28 f	do.	(2,594)	2,589	do.
	Hj. af Donaugade						
1257	Kalkbrænderihavns­gade	4796	Udb. Klædebo	(2,586)	2,576	do.
	Hj. af Lautrupsgade						
1258	Silkeborg Plads	4	3326	do.	(4,322)	4,323	do.

Punktets Nr.	Stedet, hvor Højdemærket er anbragt	Hus Nr.	Matrikuls Nr.	Kvarter eller Ejerlav	Ældre Kote Meter	Ny Kote Meter	Højdemærkets Art
1259	Østerled	26	4842	Udb. Klædebo	(2,441)	2,436	Plade
1260	Svanemøllevej Hj. af Norgesmindevej (11)	4721	do.	(5,355)	5,354	do.
1261	Gl. Vartov Vej Hj. af Vestagervej	8	4467	do.	(4,087)	4,085	do.
1262	Rosbæksvej Hj. af Svanemøllevej (56)	7	3738	do.	(4,917)	4,926	do.
1263	Ryvangs Allé Hj. af Norgesmindevej	50	4248	do.	(6,973)	6,971	do.
1264	Ryvangs Allé Bro over Tuborgvej, nordøstlige Hjørne	do.	(8,524)	8,522	Vertikal Jernbolt
1265	Teglstrupvej Villa Nybo	23	535	Emdrup	(16,518)	16,513	Plade
1266	Dalmosevej Hj. af Engblommevej	19	181	do.	(20,131)	20,125	do.
1267	Skolevangen Hj. af Bakkeledet	14	1170	Brønshøj	(26,823)	26,820	do.
1268	Skolevangen Hj. af Hovedvangen	40	2330	do.	(23,964)	23,964	Firkantet horisontal Jernbolt

Punktets Nr.	Stedet, hvor Højdemærket er anbragt	Hus Nr.	Matrikuls Nr.	Kvarter eller Ejerlav	Ældre Kote Meter	Ny Kote Meter	Højdemærkets Art
1269	Spanagervej	20	1502	Brønshøj	(32,711)	32,706	Firkantet horizontal-Jernbolt
1270	Bækkeskovvej	20	1352	do.	(20,446)	20,442	Plade
1271	Havdrupvej	76	1364	Vanløse	(27,159)	27,153	do.
1272	Højstrupvej	89	11 ao	Husum	(27,713)	27,707	do.
1273	Tryggevældevej	110	1258	do.	(25,764)	25,762	do.
1274	Højlandsvangen	56	2390	Brønshøj	(24,571)	24,560	do.
1275	Morsøvej	6	2150	do.	(11,394)	11,388	do.
1276	Mosesvinget	56	1902	do.	(19,940)	19,920	Firkantet horizontal-Jernbolt
1277	Billesborgvej	15	2193	Vanløse	(17,216)	17,209	Plade
	Hj. af Frederiksdalvej						
1278	Jyllingevej	82	1605	do.	(16,544)	16,539	do.
	Hj. af Egholmvej						

Punktets Nr.	Stedet, hvor Højdemærket er anbragt	Hus Nr.	Matrikuls Nr.	Kvarter eller Ejerlav	Ældre Kote Meter	Ny Kote Meter	Højdemærkets Art
1279	Søndervigvej Over for Roshagevej	86	2641	Vanløse	(13,072)	13,067	Firkantet horizontal Jernbolt
1280	Hjortdalsvej	12	2615	do.	(10,595)	10,589	Plade
1281	Bjernedevej	18	1105	Husum	(23,944)	23,942	do.
1282	Vilh. Topsøes Vej	13	1727	Valby	(9,444)	9,436	do.
1283	Nystedvej	26	1478	Vigerslev	(9,329)	9,322	do.
1284	Lykkebovej	8	804	do.	(9,871)	9,869	do.
1285	Engdraget	75	1029	do.	(6,574)	6,563	Firkantet horizontal Jernbolt
1286	Nøddehaven	14	1383	do.	(6,909)	6,908	Plade
1287	Søndervangs Allé	58	1340	do.	(7,702)	7,704	do.
1288	Grønnehave Allé	18	460	do.	(3,577)	3,575	do.

Punktets Nr.	Stedet, hvor Højdemærket er anbragt	Hus Nr.	Matrikuls Nr.	Kvarter eller Ejerlav	Ældre Kote Meter	Ny Kote Meter	Højdemærkets Art
1289	Dybbølsgade Hj. af Sønder Boulevard 53	38	1166	Udb. Vester	(3,353)	3,347	Plade
1290	Ingerslevsgade Hj. af Knud Lavards Gade	148	1478	do.	(4,776)	4,764	do.
1291	Studsgaardsgade Hj. af F. F. Ulriks Gade	54	5255	Udb. Klædebo	(11,020)	11,013	do.
1292	Østerbrogade Ud for A B C-Gaden, i Muren omkring Søen	do.	(7,180)	7,183	Firkantet horizontal Jernbolt
1294	Vendsysselvej	25	2511	Brønshøj	(16,046)	16,039	Plade
1295	Peter Bangs Vej Jernbanebro, nordlige Side	Frederiksberg	(14,199)	14,198	Horizontal Broncebolt
1296	Lyngbyvej Hj. af Aldersrogade	1	3899	Udb. Klædebo	(13,290)	13,287	Plade
1298	Ellebjergvej Ud for Trekronergade, Frontmur mod Gaasebæksrenden	Valby	(2,316)	2,314	Firkantet horizontal Jernbolt
1299	Sølgade Statsbanernes Bygnings nordlige Fløj, østlige Gavl	640	Sct. Annæ Vester	(7,423)	7,429	Plade
1300	Ny Carlsberg Vej Tulipanskorstenen	20 a	Valby	(13,274)	13,267	Horizontal Broncebolt

Punktets Nr.	Stedet, hvor Højdemærket er anbragt	Hus Nr.	Matrikuls Nr.	Kvarter eller Ejerlav	Ældre Kote Meter	Ny Kote Meter	Højdemærkets Art
1301	Hanstholmvej Hj. af Lønstrupvej 37	31	2336	Vanløse	(10,833)	10,832	Plade
1302	Horsebakken	3	1808	Brønshøj	(20,501)	20,492	Firkantet horizontal Jernbolt
1303	Grøndals Parkvej Jernbanebro paa Frederikssundsbanen, nordvestlige Pille	Vanløse	(7,753)	7,750	Plade
1304	Annexstræde	12	98	Valby	(8,955)	8,948	do.
1305	Vesterbrogade	1	79	Vestervold	(6,197)	6,196	do.
1306	Bellahøjvej	108	2532	Brønshøj	(31,659)	31,660	do.
1307	Roskildevej	185 B	2502	Vigerslev	(9,648)	9,644	do.
1308	Valby Langgade	265	2520	do.	(9,339)	9,335	do.
1309	Lyngbyvej	180	264	Emdrup	(14,924)	14,917	do.
1310	Bernstorffsvej	2	8 de	Gentofte	(16,271)	16,267	do.

Punktets Nr.	Stedet, hvor Højdemærket er anbragt	Hus Nr.	Matrikuls Nr.	Kvartier eller Ejerlav	Ældre Kote Meter	Ny Kote Meter	Højdemærkets Art
1311	Gothersgade Hj. af Landemærket, Ugebladet »Hjemmet«s Bygning	266	Rosenborg	(6,735)	6,737	Horizontal Broncebolt
1312	Vangsaavej Hj. af Thorsmindevej	3	1075	Vanløse	(14,203)	14,184	Plade
1313	Tudskærvej	17	1002	do.	(10,008)	10,002	do.
1314	Jyllingevej Midte af sydlige Vange paa Broen over Kildevandsløbet	do.	(9,555)	9,548	Vertikal Jernbolt
1315	Tudskærvej	44	2562	do.	(9,789)	9,778	Plade
1316	Krogebjergvej	40	2610	do.	(10,820)	10,780	do.
1317	Ørhagevej	14	2668	do.	(9,545)	9,535	do.
1318	Roshagevej	30	2710	do.	(9,037)	9,026	do.
1319	Nordbyvej	12	2896	Husum	(10,196)	10,185	do.
1320	Vestervigvej Hj. af Thorsmindevej	7	2554	Vanløse	(13,501)	13,493	do.

Punktets Nr.	Stedet, hvor Højdemærket er anbragt	Hus Nr.	Matrikuls Nr.	Kvarter eller Ejerlav	Ældre Kote Meter	Ny Kote Meter	Højdemærkets Art
1321	Lyngbyvej	103	2208	Udb. Klædebo	(7,787)	7,786	Plade
1322	Lyngbyvej Jernbanestation	do.	(5,025)	5,021	do.
1324	Frederiksgaards Allé	11	2179	Brønshøj	(17,986)	17,979	do.
1325	Tulipanvej	17	1563	do.	(23,812)	23,810	do.
1326	Sallingvej	45	2588	do.	(17,709)	17,706	do.
	Hj. af Dybendalsvej						
1327	Aadalsvej	37	2047	do.	(15,867)	15,863	do.
1328	Aadalsvej	21	2500	do.	(13,257)	13,251	do.
1329	Peter Bangs Vej	236	2069	Vigerslev	(12,015)	12,017	do.
1330	Aalekistevej	(4)	28	do.	(9,659)	9,656	do.
	Aalekistehuset						
1331	Rødtjørnevej	26	2861	Vanløse	(10,634)	10,636	do.

Punktets Nr.	Stedet, hvor Højdemærket er anbragt	Hus Nr.	Matrikuls Nr.	Kvarter eller Ejerlav	Ældre Kote Meter	Ny Kote Meter	Højdemærkets Art
1332	(Dr. Hindhedes Allé)	(17)	406	Vanløse	(10,133)	10,132	Plade
1333	Karlslundevej	3	2578	Husum	(16,688)	16,678	do.
1334	Karlslundevej	2991	do.	(13,943)	13,930	do.
	Kommuneskolen, øst for Trappen						
1335	Kyringevej	2991	do.	(13,988)	13,983	do.
	Kommuneskolen, vestlige Fløj						
1336	Smørumvej	42	2620	do.	(16,287)	16,277	do.
1337	Solrødvej	37	2697	do.	(16,618)	16,610	do.
1338	Storegaardsvej	1046	do.	(18,814)	18,807	do.
	Hj. af Frederikssundsvej (320)						
1339	Grøndals Parkvej	Vanløse	(5,713)	5,710	do.
	Jernbaneviadukt mellem Grønbakken og Grønvangen						
1340	(Birke Allé)	(128)	2864	Husum	(22,954)	22,934	do.
	Nær Mørkøjvej						
1341	Frederikssundsvej	3 e	do.	(19,559)	19,550	Vertikal Jernbolt
	Sydlig Side, Broen over Fæstningskanalen						

Punktets Nr.	Stedet, hvor Højdemærket er anbragt	Hus Nr.	Matrikuls Nr.	Kvarter eller Ejerlav	Ældre Kote Meter	Ny Kote Meter	Højdemærkets Art
1342	Møllerloden Hj. af Tomsgaardsvej	7	989	Utterslev	(23,608)	23,604	Plade
1343	Skoleholdervej Hj. af Gravervænget	19	987	do.	(22,386)	22,375	do.
1344	Gravervænget Hj. af Tomsgaardsvej	2	985	do.	(22,828)	22,822	do.
1345	Møllebakken Hj. af Tomsgaardsvej	11	892	Husum	(12,916)	12,912	do.
1346	Frederikssundsvej Hj. af Tomsgaardsvej	278 A	2737	do.	(18,824)	18,821	do.
1347	Aalholmsvej Hj. af Tomsgaardsvej	45	2077	Vigerslev	(11,116)	11,115	do.
1348	Valby Langgade Hj. af Højdedraget 7	2552	do.	(9,825)	9,822	do.
1349	Hardenbergvej Hj. af Vigerslevvej	1	2111	do.	(9,054)	9,053	do.
1350	Vigerslev Allé Hj. af Langagervej	170 A	1876	do.	(8,606)	8,602	do.
1351	Vigerslevvej Hj. af Langagervej	290	120	do.	(3,382)	3,380	do.

Punktets Nr.	Stedet, hvor Højdemærket er anbragt	Hus Nr.	Matrikuls Nr.	Kvarter eller Ejerlav	Ældre Kote Meter	Ny Kote Meter	Højdemærkets Art
1352	Enghavevej Brandstationen, sydlige Ende	170	1556	Udb. Vester	(4,254)	4,249	Plade
1353	H. V. Rolsteds Vej Hj. af Edv. Storms Vej, Kommuneskolen	1810	Valby	(5,159)	5,153	do.
1354	Natalie Zahles Vej Hj. af Bavnehøj Allé	1	1804	do.	(6,533)	6,526	do.
1355	Enghavevej Hj. af Bavnehøj Allé	152	1549	Udb. Vester	(5,123)	5,116	do.
1356	Sundbyvestervej Kommuneskolen	1773	Sundbyvester	(4,762)	4,764	do.
1357	Valmuevej Hj. af Fussingsvej	1	1784	do.	(5,096)	5,087	do.
1358	Sumatravej Hj. af Bagdadvej, Regnvandsgrøftens Frontmur	Sundbyøster	(2,204)	2,206	Vertikal Jernbolt
1359	Engvej Regnvandsgrøftens Frontmur	do.	(2,013)	2,015	do.
1360	Kastrupvej Hj. af Wibrandtsvej, Kirken	3560	do.	(4,835)	4,834	Plade
1361	Jyllingevej Hj. af Slotsherrensvej	4	2740	Brønshøj	(16,098)	16,093	do.

Punktets Nr.	Stedet, hvor Højdemærket er anbragt	Hus Nr.	Matrikuls Nr.	Kvarter eller Ejerlav	Ældre Kote Meter	Ny Kote Meter	Højdemærkets Art
1362	Katrinedsvej Hj. af Tustrupvej	50	2898	Vanløse	(11,855)	11,850	Plade
1363	Toftagervej Hj. af Hørtoftevej	10	2911	Husum	(20,315)	20,306	do.
1364	Tagensvej Hj. af Haraldsgade	98	4070	Udb. Klædebo	(13,055)	13,046	do.
1365	Havrevej	27	757	Brønshøj	(22,769)	22,767	do.
1366	Frederikssundsvej	173	2708	do.	(31,840)	31,838	do.
1367	Brønshøjvej Vandtaarnet, nordlige Side	6 d	do.	(34,722)	34,722	Fir- kantet hori- zontal- Jern- bolt
1368	Markskellet Hj. af Slotsherrensvej	10	2740	do.	(17,526)	17,518	Plade
1369	Vestre Kirkegaard Graverbolig ved Bavnehøj Allé	19 æ	Valby	(10,790)	10,784	do.
1370	Cæciliavej Hj. af Lauravej	9	1824	do.	(9,074)	9,060	do.
1371	Blankavej Hj. af Beatevej	32	1832	do.	(8,791)	8,786	do.

Punktets Nr.	Stedet, hvor Højdemærket er anbragt	Hus Nr.	Matrikuls Nr.	Kvarter eller Ejerlav	Ældre Kote Meter	Ny Kote Meter	Højdemærkets Art
1372	Borgmestervangen Hj. af Nørrebrogade	2	5080	Udb. Klædebo	(8,964)	8,956	Plade
1373	Bellmanskgade Hj. af Edv. Griegs Gade	32	4841	do.	(9,207)	9,207	do.
1374	Bryggervangen Hj. af Edv. Griegs Gade	34	5545	do.	(12,425)	12,419	do.
1375	Sonnerupvej Hj. af Astrupvej	13	2814	Brønshøj	(28,159)	28,156	do.
1376	Bækkeskovvej Hj. af Astrupvej	55	2766	do.	(26,348)	26,348	do.
1377	Havdrupvej Hj. af Astrupvej	4	2951	Husum	(28,538)	28,534	do.
1378	Dyssevænget Hj. af Østerlaagen	22	1008	do.	(10,966)	10,962	do.
1379	Dyssevænget Hj. af Østerlaagen	49	885	do.	(12,678)	12,672	do.
1381	Ingerslevsgade Kødbyen, Maskinhuset	56	374	Udb. Vester	(4,535)	4,531	do.
1382	Ingerslevsgade Arbejdsmændenes Fællesledelse	48	374	do.	(2,763)	2,758	do.

Punktets Nr.	Stedet, hvor Højdemærket er anbragt	Hus Nr.	Matrikuls Nr.	Kvarter eller Ejerlav	Ældre Kote Meter	Ny Kote Meter	Højdemærkets Art
1383	Bremerholm Hj. af Østergade, sydlige Side, Refugen	Øster	(3,768)	3,765	Vertikal Jernbolt i underjordisk Betonblok Plade
1384	Lyngbyvej	124	1014	Emdrup	(7,742)	7,730	do.
1385	Ryparken Nordlige Gavl	74	1029	do.	(7,805)	7,801	do.
1386	Skoleholdervej Hj. af Præsteløngen	37	1080	Utterslev	(25,679)	25,666	do.
1387	Dortheavej	52	270	do.	(21,394)	21,390	do.
1388	Birkedommervej Hj. af Landfogedvej	9	1022	do.	(14,444)	14,436	do.
1389	Tagensvej Typografernes Stiftelse	202	1081	do.	(24,914)	24,904	do.
1391	Frederikssundsvej Kommuneskolen	79	96	do.	(13,787)	13,778	do.
1392	Frederikssundsvej Brandstationen	83	191	do.	(17,078)	17,074	do.
1393	Frederikssundsvej	122 C	1036	do.	(26,865)	26,863	do.

Punktets Nr.	Stedet, hvor Højdemærket er anbragt	Hus Nr.	Matrikuls Nr.	Kvarter eller Ejerlav	Ældre Kote Meter	Ny Kote Meter	Højdemærkets Art
1394	Hyrdevangen	8	1046	Utterslev	(25,216)	25,199	Plade
1395	Kabbelejevej	62	1751	Husum	(20,664)	20,664	Firkantet horizontal Jernbolt
1396	Maagevej	42	962	Utterslev	(14,698)	14,690	Plade
	Hj. af Nattergalevej						
1397	Nattergalevej	967	do.	(13,944)	13,936	do.
	Hj. af Gransangervej 27						
1398	Hillerødgade	74	861	do.	(9,138)	9,131	do.
1399	Torbenfeldtvej	31	2714	Brønshøj	(29,094)	29,091	do.
	Hj. af Aggersvoldvej						
1400	Brønshøjvej	63	3119	do.	(25,267)	25,263	do.
	Hj. af Torbenfeldtvej						
1401	Slotsherrensvej	38	1536	Vanløse	(22,505)	22,491	Horizontal Broncebolt
	Hj. af Højstrupvej						
1402	Fuglsang Allé	88	650	Brønshøj	(29,023)	29,010	Plade
	Hj. af Brønshøjvej 49						
1403	Mozartsvej	11	268	Kongens Enghave	(3,118)	3,115	do.

Punktets Nr.	Stedet, hvor Højdemærket er anbragt	Hus Nr.	Matrikuls Nr.	Kvarter eller Ejerlav	Ældre Kote Meter	Ny Kote Meter	Højdemærkets Art
1404	Wagnersvej Hj. af Schubertsvej	10	267	Kongens Enghave	(3,476)	3,475	Plade
1405	Elbagade Hj. af Maltagade	43	3596	Sundby-øster	(5,711)	5,707	do.
1406	Nakskovvej Banevogterhus Nr. 3	133	Vigerslev	(8,818)	8,815	do.
1407	Torben Okses Allé	2	15 fi	Sundby-vester	(4,686)	4,682	do.
1408	Sjællandsgade Hj. af Tagensvej, Sygeplejerskernes Hus	69	5569	Udb. Klædebo	(13,147)	13,143	do.
1409	Birkedommervej Hj. af Degnestavnen	56	1078	Utterslev	(21,471)	21,457	do.
1410	Randbølvej Hj. af Vanløse Allé, Kommuneskolens Gymnastikhus	3102	Brønshøj	(13,169)	13,161	do.
1411	Birkedommervej Hj. af Degnestavnen	23	1075	Utterslev	(17,267)	17,254	do.
1412	Hjørnelodden Kommuneskolens nordlige Fløj	1	1842	Valby	(9,214)	9,206	do.
1413	Kampmannsgade Hj. af Vester Søgade, Refugen	Vestervold	(6,089)	6,074	Vert. Jernb. i underj. Betonblok

Punktets Nr.	Stedet, hvor Højdemærket er anbragt	Hus Nr.	Matrikuls Nr.	Kvarter eller Ejerlav	Ældre Kote Meter	Ny Kote Meter	Højdemærkets Art
1414	Vester Søgade Hj. af Gl. Kongevej	2	338	Vestervold	(5,424)	5,422	Horizontal Broncebolt
1415	Kastrupvej	176	2540	Sundby-øster	(4,889)	4,884	Plade
1416	Vester Farimagsgade Teknologisk Institut	20	336	Vestervold	(8,026)	8,026	do.
1417	Vestre Kirkegaard Nordre Kapel, øst for Hovedindgangen	19 æ	Valby	(19,969)	19,962	do.
1418	Vestre Kirkegaard Søndre Kapel, nordlige Facade	19 æ	do.	(10,121)	10,114	do.
1419	Vestre Kirkegaard Østre Kapel, sydvestlige Hjørne	19 h	do.	(4,859)	4,851	do.
1420	Sjælør Boulevard Frontmur vest for Kirkegaarden, omtrent ud for den sydlige Ende af Valbygaardsvej	1738	do.	(5,770)	5,749	do.
1421	Raadmandsgade	70	4872	Udb. Klædebo	(18,065)	18,040	do.
1422	Baldersgade	65	3846	do.	(14,256)	14,254	do.
1423	Mimersgade Hj. af Ægirsgade	50	2636	do.	(12,598)	12,598	do.

Punktets Nr.	Stedet, hvor Højdemærket er anbragt	Hus Nr.	Matrikuls Nr.	Kvarter eller Ejerlav	Ældre Kote Meter	Ny Kote Meter	Højdemærkets Art
1424	Oldermandsvej Hj. af Frimestervej 13	1138	Utterslev	(8,207)	8,197	Plade
1425	Oldermandsvej Hj. af Buntmagervej 16	1124	do.	(9,392)	9,383	do.
1426	Svendelodden	2	1088	do.	(22,860)	22,849	do.
1427	Tomsgaardsvej Hj. af Møntmestervej	15	1127	do.	(19,610)	19,606	do.
1428	Hillerødgade Grøndalskirken	526	do.	(18,664)	18,656	do.
1429	Jydeholmen	27	982	Vanløse	(12,733)	12,732	do.
1430	Lundgårdet Hj. af Grøndals Parkvej	1	2998	do.	(8,884)	8,879	do.
1431	Nedertoften	1	2454	do.	(8,536)	8,531	do.
1432	Ved Stadsgraven Christianshavns Vuggestue	11	426	Amagerbros	(2,473)	2,467	do.
1433	Kastrupvej Hj. af Elbagade	62	3698	Sundbyøster	(5,289)	5,287	do.

Punktets Nr.	Stedet, hvor Højdemærket er anbragt	Hus Nr.	Matrikuls Nr.	Kvarter eller Ejerlav	Ældre Kote Meter	Ny Kote Meter	Højdemærkets Art
1434	Backersvej	93	2101	Sundby- øster	(4,502)	4,499	Plade
1435	Sokkelundsvej	32	1086	Utters- lev	(27,801)	27,795	do.
	Hj. af Møntmestervej						
1436	Nørrebrogade	215 A	2509	Udb. Klædebo	(9,540)	9,537	do.
1437	Nørre Allé	51	5735	do.	(13,997)	13,995	do.
	Statens Gymnastikinstitut						
1438	Strandgade	20	527	Chri- stians- havns	(2,906)	2,906	do.
	Hj. af Torvegade						
1440	Amager Boulevard	133	268	Amager- bros	(2,637)	2,631	do.
1441	Rosenvængets Allé	20	997	Udb. Klædebo	(5,691)	5,690	do.
1442	Strandvej	16 C	5334	do.	(6,541)	6,536	do.
	Hj. af Solvænget						
1444	Staunings Plads	2406	do.	(9,403)	9,404	do.
	Gardehusarkasernens nordre Portbyg- ning						
1445	Strandvej	6 C	5627	do.	(7,005)	7,000	do.

Punktets Nr.	Stedet, hvor Højdemærket er anbragt	Hus Nr.	Matrikuls Nr.	Kvarter eller Ejerlav	Ældre Kote Meter	Ny Kote Meter	Højdemærkets Art
1446	Serridslevvej Hj. af Borgmester Jensens Allé	4	4836	Udb. Klædebo	(11,732)	11,730	Plade
1447	Haraldsgade Hj. af Hermodsgade	18	5609	do.	(14,393)	14,390	do.
1448	Haraldsgade Hj. af Vermundsgade	42	5579	do.	(16,521)	16,520	do.
1449	Ragnhildgade Ved Porten til Stadsing. Plads	1	5457	do.	(15,856)	15,858	do.
1450	Tagensvej Hj. af Landsdommervej	165	1166	Utterslev	(10,914)	10,896	do.
1451	Tagensvej Hj. af Hovmestervej	185	1151	do.	(14,207)	14,201	do.
1452	Ryparken	186	1046	Emdrup	(7,712)	7,704	do.
1453	Jagtvej Hj. af Reersøgade	227	392	Udb. Klædebo	(9,391)	9,389	do.
1454	Bisiddervej Gavl ud for Skaffervej	1120	Utterslev	(10,721)	10,711	do.
1455	Utterslev Mose Overfaldsbrønd ca. 130 m syd for Bro over Kanalen	31	Brønshøj	(17,877)	17,867	Vert. Jernb. i Overfaldsbr. i s. v. H.

Punktets Nr.	Stedet, hvor Højdemærket er anbragt	Hus Nr.	Matrikuls Nr.	Kvarter eller Ejerlav	Ældre Kote Meter	Ny Kote Meter	Højdemærkets Art
1456	Astrupvej Hj. af Fjenneslevvej 7	2755	Brønshøj	(30,149)	30,145	Plade
1457	Lystrupvej Hj. af Brønshøjgaardvej 23	2753	do.	(29,673)	29,669	do.
1458	Jydeholmen Hj. af Aalekistevej	50	2841	Vanløse	(13,081)	13,081	do.
1459	Linde Allé Mod Hyltebjerg Allé	28 B	3031	do.	(12,243)	12,242	do.
1460	Bogholder Allé Hj. af Aalekistevej	77	2958	do.	(13,079)	13,079	do.
1461	Prøvestensanlægget Tæt ved det sydlige Hjørne af Prøvestensfortet	428	Amagerbro	(2,589)	2,585	do.
1462	Sallingvej Hj. af Aabakkevej	70	3211	Brønshøj	(17,126)	17,120	do.
1463	Vanløse Allé Hj. af Aabakkevej	22	3207	do.	(15,418)	15,413	do.
1464	Gaaseurtvej Hj. af Brønshøj Kirkevej	1	3208	do.	(19,991)	19,985	do.
1465	Hovedvangen Hj. af Hyrdevangen	31	1113	Utterslev	(22,493)	22,489	do.

Punktets Nr.	Stedet, hvor Højdemærket er anbragt	Hus Nr.	Matrikuls Nr.	Kvarter eller Ejerlav	Ældre Kote Meter	Ny Kote Meter	Højdemærkets Art
1466	Vester Søgade	60	370	Vestervold	(7,062)	7,055	Plade
1467	Vognmagergade	8	265	Rosenborg	(6,381)	6,384	Horizontal Broncebolt
	Belysningsvæsenets Administrations- bygning						
1468	Nyrnberggade	54	3485	Sundby- øster	(2,683)	2,680	Plade
	Hj. af Lergravsvej						
1469	Nyrnberggade	16	3637	do.	(2,526)	2,520	do.
	Hj. af Eliasgade						
1470	Bremensgade	73	3632	do.	(2,520)	2,517	do.
	Hj. af Breslaugade						
1471	Venedigvej	2	3573	do.	(2,605)	2,607	do.
	Hj. af Øresundsvej						
1472	Lodivej	7	2124	do.	(3,006)	3,004	do.
1473	Mantuavej	2	2958	do.	(2,782)	2,782	do.
	Hj. af Italiensvej						
1474	Backersvej	92	8 ck	do.	(4,307)	4,304	do.
	Hj. af Samosvej						
1475	Armeniensvej	5	2909	do.	(4,491)	4,489	do.

Punktets Nr.	Stedet, hvor Højdemærket er anbragt	Hus Nr.	Matrikuls Nr.	Kvarter eller Ejerlav	Ældre Kote Meter	Ny Kote Meter	Højdemærkets Art
1476	Koreavej Hj. af Backersvej	2	2147	Sundby- øster	(4,197)	4,195	Plade
1477	Kinavej Hj. af Sumatravej	24	734	do.	(2,897)	2,896	do.
1478	Agnetevej Hj. af Svend Dyrings Vej	22	1597	do.	(2,393)	2,389	do.
1479	Parosvej	7	1225	do.	(4,673)	4,667	do.
1480	Wibrandtsvej Hj. af Jansvej	12	2738	do.	(5,149)	5,146	do.
1481	Greisvej Hj. af Jansvej	13	3711	do.	(5,702)	5,698	do.
1482	Lillegrund Hj. af Bredegrund	12	36 a	do.	(4,737)	4,736	do.
1483	Keplersgade Hj. af Elbagade	26	3390	do.	(6,443)	6,441	do.
1484	Prinsesse Christines Vej Hj. af Peder Lykkes Vej	13	1730	Sundby- vester	(6,095)	6,094	do.
1485	Ingolfs Allé Hj. af Irlandsvej	61	1165	do.	(5,585)	5,584	do.

Punktets Nr.	Stedet, hvor Højdemærket er anbragt	Hus Nr.	Matrikuls Nr.	Kvarter eller Ejerlav	Ældre Kote Meter	Ny Kote Meter	Højdemærkets Art
1486	Funkiavej Hj. af Kaktusvej	37	227	Sundby- vester	(4,903)	4,902	Plade
1487	Oxford Allé	66	520	do.	(4,937)	4,939	do.
1488	Røde Mellemvej	99	705	do.	(3,007)	3,005	do.
1489	Wibrandsvej	61 B	876	Sundby- øster	(4,346)	4,343	do.
	Hj. af Backersvej						
1490	Vigerslevvej	261	1744	Vigers- lev	(5,490)	5,490	do.
1491	Kongshaven	84	1249	do.	(8,346)	8,346	do.
1492	Søndervangs Allé	31	1676	do.	(6,987)	6,989	do.
1493	Kongshaven	25	1319	do.	(7,606)	7,608	do.
1494	Æblehaven	17	1404	do.	(6,321)	6,322	do.
1495	Borgm. Christiansens Gade ..	4	291	Kongens Enghave	(2,306)	2,300	do.

Punktets Nr.	Stedet, hvor Højdemærket er anbragt	Hus Nr.	Matrikuls Nr.	Kvarter eller Ejerlav	Ældre Kote Meter	Ny Kote Meter	Højdemærkets Art
1496	Carl Jacobsens Vej Hj. af Gammel Køge Landevej	37	1471	Valby	(9,888)	9,883	Plade
1497	Gammel Køge Landevej	55	1887	do.	(7,194)	7,189	do.
1498	Gammel Køge Landevej	22	472	do.	(8,440)	8,432	do.
1499	Ottiliavej	15	466	do.	(6,076)	6,070	do.
1500	Højbovej	30	1231	Vigerslev	(10,356)	10,353	do.
1501	Vigerslevvej	do.	(4,299)	4,295	Horizontal Broncebolt
	Viadukten under Vestbanen, sydvestlige Hjørne						
1502	Aalekistevej	55	3039	Vanløse	(13,652)	13,652	Plade
	Ud for Linde Allé						
1503	Hyltebjerg Allé	41	3046	do.	(13,025)	13,026	do.
1504	Tryggevældevej	20	2768	do.	(18,931)	18,927	do.
1505	Havdrupvej	125	1473	do.	(19,522)	19,517	do.

Punktets Nr.	Stedet, hvor Højdemærket er anbragt	Hus Nr.	Matrikuls Nr.	Kvarter eller Ejerlav	Ældre Kote Meter	Ny Kote Meter	Højdemærkets Art
1506	Risbyholmvej	28	2636	Brønshøj	(22,060)	22,058	Plade
1507	Kildebrøndevej	27	2099	Husum	(20,760)	20,760	do.
	Hj. af Tryggevældevej						
1508	Kongsdalvej	38	1740	Vanløse	(22,361)	22,357	do.
1509	Boeslundvej	15	2009	Husum	(16,266)	16,263	do.
1510	Vallekildevej	17	1966	do.	(15,755)	15,752	do.
1511	Bjergstedvej	12	1298	do.	(13,970)	13,961	do.
1512	Vesterløkken	8	755	do.	(13,119)	13,114	do.
	Hj. af Brovænget						
1513	Hirsevej	17	3112	do.	(26,464)	26,458	do.
1514	Kalvebod Brygge	Udb. Vester	(2,598)	2,595	Horizontal Broncebolt
	Sydvest for Dybbelbro, »Selandia«						
1515	Kalvebod Brygge	do.	(2,716)	2,713	Plade
	Maskinhus tæt nordøst for Kulbro						

Punktets Nr.	Stedet, hvor Højdemærket er anbragt	Hus Nr.	Matrikuls Nr.	Kvarter eller Ejerlav	Ældre Kote Meter	Ny Kote Meter	Højdemærkets Art
1516	Høffdingsvej	73	1936	Valby	(6,984)	6,982	Plade
1517	F. L. Smidths Vej	472	do.	(8,317)	8,311	do.
	Kontorbygning ved vestre Port						
1518	Benzinhavnen	Udb. Klædebo	(3,018)	3,015	do.
	Administrationsbygning, vestlige Gavl						
1519	Vinkelager	68	169	Vanløse	(12,184)	12,182	do.
	Hj. af Aalekistevej (24)						
1520	Gammel Køge Landevej	2650	Vigerslev	(2,532)	2,532	do.
	Rensningsanlæg ved Damhusaa, Administrationsbygning						
1521	Gammel Køge Landevej	1922	Valby	(1,984)	1,984	Vertikal Jernbolt
	Rensningsanlæg ved Damhusaa, Tank, sydøstlige Hjørne						
1522	Frederiksborgvej	185	477	Emdrup	(22,563)	22,554	Plade
	Mod Grønnemose Allé						
1523	Trommesalen	4	353	Vestervold	(5,985)	5,984	do.
1524	Skelbækgade	(1)	374	Udb. Vester	(5,368)	5,359	do.
	Hj. af Kødboderne						
1525	Flæsketorvet	374	do.	(3,359)	3,356	do.
	Ved nordlige Gennemkørsel til Slagtehusgade						

Punktets Nr.	Stedet, hvor Højdemærket er anbragt	Hus Nr.	Matrikuls Nr.	Kvarter eller Ejerlav	Ældre Kote Meter	Ny Kote Meter	Højdemærkets Art
1526	Roskildevej Damhuskroen, østlige Gavl	242	3 ab	Rødovre	(9,993)	9,992	Plade
1527	Vigerslevvej Gavl imod Skyttegaardvej	142	2339	Vigerslev	(8,379)	8,374	do.
1528	Jyllingevej Hj. af Kaløvej	39	2495	Vanløse	(16,034)	16,030	do.
1529	Kastrupvej Hj. af Biens Allé	108	3682	Sundbyøster	(5,027)	5,025	do.
1530	Kastrupvej Hj. af Biens Allé	129	3746	do.	(4,631)	4,630	do.
1531	Vangedevej Hj. af Biens Allé	237	20et&ff	Vangede	(20,781)	20,775	do.
1532	Bispebjerg Parkallé Hj. af Jeppes Allé	29	335	Emdrup	(24,481)	24,476	do.
1533	Raadsvadsvej Hj. af Jeppes Allé	143	951	do.	(21,245)	21,235	do.
1534	Haandværkerhaven Hj. af Jeppes Allé	35	422	do.	(24,001)	23,996	do.
1535	Emdrupvej Hj. af Jeppes Allé	56	1055	do.	(18,986)	18,979	do.

Punktets Nr.	Stedet, hvor Højdemærket er anbragt	Hus Nr.	Matrikuls Nr.	Kvarter eller Ejerlav	Ældre Kote Meter	Ny Kote Meter	Højdemærkets Art
1536	Emdrupvej Ud for Teglstrupvej	11	1081	Emdrup	(10,684)	10,681	Plade
1537	Røde Mellemvej	128	444	Sundby Overdrev	(2,557)	2,554	do.
1538	Rosenvængets Hovedvej	28	278	Udb. Klædebo	(4,163)	4,160	do.
1539	Jagtvej	113	171 D2	do.	(13,150)	13,152	do.
1540	Jagtvej	147	4140	do.	(15,532)	15,530	Horizontal Broncebolt
1541	Røde Mellemvej	150	475	Sundby Overdrev	(2,520)	2,516	Plade
1542	Kaliforniensvej	13	707	do.	(2,390)	2,382	do.
1543	Kongelundsvej	128	715	do.	(2,524)	2,512	do.
1544	Kongelundsvej	156	733	do.	(2,125)	2,109	do
1545	Floridavej	4	662	do.	(2,112)	2,103	do.

Punktets Nr.	Stedet, hvor Højdemærket er anbragt	Hus Nr.	Matrikuls Nr.	Kvarter eller Ejerlav	Ældre Kote Meter	Ny Kote Meter	Højdemærkets Art
1546	Kongelundsvej	36	591	Sundby Overdrev	(2,454)	2,445	Plade
1547	Ravnsborg Tværgade	7	454	Udb. Klædebo	(8,744)	8,739	do.
1549	Herlev Hovedgade	6 B	6 au	Herlev	(14,273)	14,262	do.
1550	Englandsvej	1424	Sundbyvester	(4,724)	4,719	do.
	Idrætshusets sydlige Gavl						
1551	Englandsvej	121	1101	do.	(4,661)	4,656	do.
	Stuehus, nordlige Gavl						
1552	Hørsholmsgade	34	1842	Udb. Klædebo	(9,257)	9,255	do.
	Hj. af Stefansgade						
1553	Hammelstrupvej	5	309	Kongens Enghave	(2,333)	2,325	do.
1554	Wagnersvej	47	337	do.	(2,120)	2,113	do.
	Hj. af Hammelstrupvej						
1555	Store Møllevvej	2	432	Amagerbros	(2,158)	2,152	do.
1556	Frankrigsgade	19	3697	Sundbyøster	(2,977)	2,971	do.

Punktets Nr.	Stedet, hvor Højdemærket er anbragt	Hus Nr.	Matrikuls Nr.	Kvarter eller Ejerlav	Ældre Kote Meter	Ny Kote Meter	Højdemærkets Art
1557	Classensgade Hj. af Østbanegade	72	922	Udb. Klædebo	(3,544)	3,548	Plade
1558	Aldersrogade	39	5710	do.	(13,423)	13,419	do.
1559	Laplandsgade Hj. af Siljanganede 1	435	Amager- bros	(2,373)	2,368	do.
1560	Vesterbrogade	152	244	Udenbys Vester	(8,079)	8,075	do.
1561	Bispeengen Hj. af Munkensvej	17	12 ky	Frede- riksberg	(8,069)	8,062	do.
1562	Borups Allé	109	12 la	do.	(8,403)	8,399	do.
1563	Nordre Fasanvej	190 B	14 hn	do.	(7,916)	7,908	do.
1564	Aagade	104	2448	Udb. Klædebo	(7,350)	7,350	do.
1565	Søndre Fasanvej	82	1 i	Frede- riksberg	(10,445)	10,438	do.
1566	Slotsherrensvej Viadukt N. V. Hjørne	Husum		11,136	do.

Punktets Nr.	Stedet, hvor Højdemærket er anbragt	Hus Nr.	Matrikuls Nr.	Kvarter eller Ejerlav	Ældre Kote Meter	Ny Kote Meter	Højdemærkets Art
1567	Aavendingen	30	957	Husum		10,413	Plade
1568	Dyssevænget	34	1002	do.		11,961	do.
1569	Vigerslev Allé	360	2 aø	Hvidovre		4,252	do.
1570	Ortopædisk Hospital Syd for Port	5614	Udb. Klædebo		11,459	do.
1571	Husumvej	101	2559	Husum		17,911	do.
1572	Præstegaards Allé	55 A	2861	do.		24,066	do.
1573	Præstekærvej	4	2964	do.		26,103	do.
1574	Glumsøvej	44	1339	do.		13,384	do.
	Hj. af Korsager Allé 48						
1575	Aagerupvej	19	1289	do.		15,196	do.
1576	Tersløsevej	40	2409	do.		17,066	do.
	Hj. af Gislingevej 28						

Punktets Nr.	Stedet, hvor Højdemærket er anbragt	Hus Nr.	Matrikuls Nr.	Kvarter eller Ejerlav	Ældre Kote Meter	Ny Kote Meter	Højdemærkets Art
1577	Skensvedvej	8	1790	Husum		20,955	Plade
1578	Emdrupvænge	215	1082	Emdrup		7,782	do.
	Hj. af Strødamvej						
1579	Emdrupvænge	212	1082	do.		14,193	do.
	Hj. af Børskovvej						
1580	Emdrupbanke	164	1113	do.		19,302	do.
	Hj. af Bolandsvej og Bredelandsvej						
1581	Aalekistevej	Vanløse		12,762	do.
	Viadukt, S. Ø. Hjørne						
1582	Thorupgaards Allé	41	3228	do.		13,680	do.
1583	Aalekistevej	129	3232	do.		12,352	do.
	Hj. af Klitmøllervej						
1584	Hærens Gymnastikskole	5590	Udb. Klædebo		6,835	do.
	N. Ø. Hjørne						
1585	Frederikssundsvej	23	14 h	Utterslev		9,054	do.
	Hj. af Hejrevej						
1586	Halmtorvet	13	374	Udb. Vester		3,322	do.

Punktets Nr.	Stedet, hvor Højdemærket er anbragt	Hus Nr.	Matrikuls Nr.	Kvarter eller Ejerlav	Ældre Kote Meter	Ny Kote Meter	Højdemærkets Art
1587	Tietgensgade Hj. af Bernstorffsgade, Elektricitetsværk	33	131	Vestervold		5,708	Plade
1588	Sdr. Frihavnsvej Viadukt — østlige Blændramme	Østervold		2,320	do.
1589	Rosenvængets Allé 41 A	41 A	333	Udb. Klædebo		4,744	do.
1590	Grøndals Parkvej 110	110	13 cv	Vanløse		12,341	do.
1591	Hillerødgade Viadukt — N. Side, midterste Pille	Frederiksberg		8,107	do.
1592	Omøgade Hj. af Lyngbyvej	2	5039	Udb. Klædebo		12,609	do.
1593	Sct. Kjeldsgade Hj. af Sct. Kjelds Plads	33	5011	do.		12,868	do.
1594	Gladsaksevej Søborghus Park Nr. 1, Hj. af Frederiksborgvej	9	Emdrup		19,706	do.
1595	Godthaabsvej Hj. af Hillerødgade	256 A	1195	Utterslev		19,334	do.
1596	Frederiksgaards Allé 1	1	1603	Brønshøj		16,702	do.

Punktets Nr.	Stedet, hvor Højdemærket er anbragt	Hus Nr.	Matrikuls Nr.	Kvarter eller Ejerlav	Ældre Kote Meter	Ny Kote Meter	Højdemærkets Art
1597	Godthaabsvej Hj. af Æblevej	198	854	Utterslev		14,357	Plade
1598	Tietgensgade Rampe ud for Reventlowsgade	Vestervold		6,498	Vertikal Jernbolt
1599	Frederikssundsvej Hj. af Æblevej	209 A	152	Husum		28,376	Plade
1600	Gammel Køge Landevej Shell Benzintank	(186)	1177	Vigerslev		2,426	do.
1601	Kærstrupvej Hj. af Æblevej	12	1638	do.		10,256	do.
1602	Landlystvej Hj. af Æblevej	1 A	113	do.		8,975	do.
1603	Borghaven Hj. af Æblevej	16	1986	do.		6,119	do.
1604	Folehaven Hj. af Rosenhaven	12	1786	do.		6,326	do.
1605	Englodden Hj. af Æblevej	7	2185	do.		4,570	do.
1606	Ellebjergervej Hj. af Haydnsvej	23	324	Kongens Enghave		2,293	do.

Punktets Nr.	Stedet, hvor Højdemærket er anbragt	Hus Nr.	Matrikuls Nr.	Kvarter eller Ejerlav	Ældre Kote Meter	Ny Kote Meter	Højdemærkets Art
1607	Karens Minde Ved Wagnersvej 19, N. V. Hjørne	4	Kongens Enghave		2,434	Plade
1608	Johan Kellers Vej Hj. af Tranchavevej	24	1919	Valby		3,855	do.
1609	Scandiagade	58	304	Kongens Enghave		3,365	do.
1610	Lyshøjgaardsvej Hj. af Scharlingsvej	79	1958	Valby		8,772	do.
1611	Stadfeldtsvej Hj. af Saxtorphsvej	10	158	Vigerslev		9,469	do.
1612	Tagensvej	213	1226	Utterslev		19,999	do.
1613	Frederiksborgvej Bispeparken 16	1248	do.		27,160	do.
1614	Bogtrykkervej Hj. af Hovmestervej 17, Kommuneskolens Inspektørbølg	1198	do.		15,899	do.
1615	Rentemestervej Hj. af Peter Ipsens Allé	47	127	do.		16,017	do.
1616	Peter Bangs Vej Hj. af Grøndals Parkvej	276	2066	Vigerslev		9,414	do.

Punktets Nr.	Stedet, hvor Højdemærket er anbragt	Hus Nr.	Matrikuls Nr.	Kvarter eller Ejerlav	Ældre Kote Meter	Ny Kote Meter	Højdemærkets Art
1617	Hegnshusene	90	131	Brønshøj		24,768	Plade
1618	Guldagervej	17	2320	Vanløse		12,233	do.
1619	Derbyvej	26	1097	Sundby- vester		5,767	do.
1620	Dirchsvej	5	3264	Sundby- øster		5,961	do.
1621	Peitersvej	6	3650	do.		5,228	do.
1622	Grækenlandsvej	133	2345	do.		5,481	do.
1623	Bagdadvej	14	2987	do.		4,712	do.
	Hj. af Backersvej						
1624	Aalandsgade	41	3828	do.		2,927	do.
	Hj. af Frankrigshusene						
1625	Sundholmsvej	3	311	Amager- bros		2,617	do.
	Hj. af Amagerfælledvej						
1626	Solskiftevej	32	1696	Sundby- vester		2,863	do.

Punktets Nr.	Stedet, hvor Højdemærket er anbragt	Hus Nr.	Matrikuls Nr.	Kvarter eller Ejerlav	Ældre Kote Meter	Ny Kote Meter	Højdemærkets Art
1627	Rødelandsvej Hj. af Stenlandsvej 31	6	1241	Sundby- vester		2,694	Plade
1628	Gaardfæstevej Hj. af Digevej	22	575	Sundby Overdr.		2,335	do.
1629	Portlandsvej Hj. af Digevej	26	1051	Sundby- vester		4,957	do.
1630	Englandsvej Hj. af Kingstonvej	203	1775	do.		4,226	do.
1631	Englandsvej Hj. af Kingstonvej	230	703	do.		3,029	do.
1632	Hareskovvej Hj. af Digevej	92	1675	Brønshøj		20,860	do.
1633	Luftmarinestationen Kasernebygnings Gymnastiksal, Gavl	Chri- stian- havns		3,309	do.
1634	Luftmarinestationen Garagebygnings østre Gavl	do.		2,622	do.
1635	Quintus Garage, nordre Side	do.		1,993	do.
1636	Charlotte Amalies Bastion .. Bolig ved Kongebrovagten, vestre Side	do.		1,998	do.

Punktets Nr.	Stedet, hvor Højdemærket er anbragt	Hus Nr.	Matrikuls Nr.	Kvarter eller Ejerlav	Ældre Kote Meter	Ny Kote Meter	Højdemærkets Art
1637	Carls Bastion Krudtmagasin, vestre Side	Christianshavns		2,185	Plade
1638	Nyholm Søofficersskolen, Gymnastiksalens nordre Gavl	do.		2,983	do.
1639	Nyholm Militært Torpedoværkstedes Folkebygningens søndre Side	do.		2,567	do.
1640	Frederiksholm Smedien, nordre Gavl	do.		2,934	do.
1641	Frederiksholm Søndre Magasinbygning, søndre Gavl	do.		2,331	do.
1642	Arsenaløen Værftsbrovagten, østre Bygning, nordre Gavl	do.		3,013	do.
1643	Arsenaløen Søartilleriets Laboratorium	do.		2,277	do.
1644	Frederiksholm Toiletbygning ved Spaanehaven, nordøstre Side	do.		2,179	do.
1645	Arsenaløen Taagebøjemagasin, østre Gavl	do.		2,114	do.
1646	Dokøen Kulfolkenes Hus, østre Side	do.		2,880	do.

Punktets Nr.	Stedet, hvor Højdemærket er anbragt	Hus Nr.	Matrikuls Nr.	Kvarter eller Ejerlav	Ældre Kote Meter	Ny Kote Meter	Højdemærkets Art
1647	Dokøen Snedkerværkstedet, østre Gavl	Christianshavns		3,039	Plade
1648	Geysers Allè	8	9 as	Sundbyvester		5,656	do.
1649	Lybækgade Hj. af Frankrigsgade	31	2096	Sundbyøster		3,010	do.
1650	Brunevang	28	2220	Husum		12,675	Horizontal Jernbolt
1651	Islevhusvej Hj. af Klostermarksvej (2)	36	2520	do.		18,751	do.
1652	Marbjergvej Hj. af Bjergmarksvej	24	2510	do.		18,555	do.
1653	Hegningen	3	65	Sundby Overdrev		2,368	Plade
1654	Frederikssundsvej	378	3 i	Husum		17,923	do.
1655	Nansensgade	50	291	Nørrevold		8,627	do.
1656	Gernersgade Sct. Pauls Kirke, N. Ø. Hj.	566	Sct. Annæ Vester		4,938	do.

Punktets Nr.	Stedet, hvor Højdemærket er anbragt	Hus Nr.	Matrikuls Nr.	Kvarter eller Ejerlav	Ældre Kote Meter	Ny Kote Meter	Højdemærkets Art
1657	Bergensgade Hj. af Kristianiagade	5	815	Øster- vold		5,897	Plade
1658	Holstebrogade Hj. af Middelfartsgade	12	4653	Udb. Klædebo		3,242	do.
1659	Rymarksvej Hj. af Middelfartsgade	12	5378	do.		7,953	do.
1660	Helsingborggade Hj. af Bellmansgade	25	5038	do.		10,003	do.
1661	Venøgade Hj. af Livogade	15	5295	do.		12,282	do.
1662	Hesseløgade Hj. af Taasingegade	29	4344	do.		13,297	do.
1663	Titangade Hj. af Sigurdsgade 24	6	5078	do.		15,858	do.
1664	Nørre Allé Anatomisk Institut, søndre Side	2579	do.		13,634	do.
1665	Nørrebrogade Hj. af Griffenfeldtsgade	53 B	35 C & 270	do.		10,919	do.
1666	Kultorvet Hj. af Peder Hvidtfeldts Stræde	7	88 & 89	Klædebo		9,091	do.

Punktets Nr.	Stedet, hvor Højdemærket er anbragt	Hus Nr.	Matrikuls Nr.	Kvarter eller Ejerlav	Ældre Kote Meter	Ny Kote Meter	Højdemærkets Art
1667	Spærredæmningen Ca. 1125 m sydøst for Sluse et 0,90 m højt Vinkeljern i Cementfundament	Eksercerpl.		3,392	Top af Vinkeljern
1668	Gittervej De Danske Spritfabrikker	Frihavnen		2,926	Plade
1669	Ellebjergrvej Valby Idrætspark, nordligste Bygnings NV Gavl	2 C	Valby		5,701	do.
1670	Valby Langgade Viadukt (Bybanen)	do.		8,237	do.
1671	Amagerbrogade Hj. af Funkiavej	226	174	Sundbyvester		5,534	do.
1672	Kongelundsvej Nordlige Ende af østlige Frontmur ved Kanal nord for Finderupvej	Sundby Overdrev		1,098	Vertikal Jernbolt
1673	Spærredæmning Østlige Side af cementstøbt Frontmur med Bro			1,312	Plade
1674	Rødovrevej Islevbro Vandværk, Station 10	470	2 b	Islev		10,600	Horizontal Broncebolt
1675	Amager Strandvej Grønlænderhuset, vestlige Side	222	3436	Sundbyøster		2,604	Plade
1676	Strandboulevard Hj. af Sæbygade	146	4798	Udb. Klædebo		5,750	do.

Punktets Nr.	Stedet, hvor Højdemærket er anbragt	Hus Nr.	Matrikuls Nr.	Kvarter eller Ejerlav	Ældre Kote Meter	Ny Kote Meter	Højdemærkets Art
1677	Kildevældsgade Hj. af H. C. Lumbyes Gade	56	3688	Udb. Klædebo		8,956	Plade
1678	Nygaardsvej	15	1122	do.		9,374	do.
1679	Larsbjørnsstræde Hj. af Studiestræde 22	17	89	Nørre		8,905	do.
1680	Kattesundet	8	112	Vester		6,759	do.
1681	Aabenraa Hj. af Hauser Plads	23	220 & 204 B	Rosen- borg		8,584	do.
1682	Wittenberggade Hj. af Moselgade	27	3885	Sundby- øster		3,044	do.
1683	Ryesgade	67 A	854	Udb. Klædebo		7,633	do.
1684	Ryesgade Nørre Hospital, nordvestlige Bropille	17	76 & 77 A	do.		7,291	do.
1685	Adelgade Brandstationen	115	533	Sct. Annæ Vester		4,713	do.
1686	Stokhusgade Hj. af Øster Voldgade, Danmarks Tek- niske Højskole	421 A 476 A & 487	do.		7,439	do.

Punktets Nr.	Stedet, hvor Højdemærket er anbragt	Hus Nr.	Matrikuls Nr.	Kvarter eller Ejerlav	Ældre Kote Meter	Ny Kote Meter	Højdemærkets Art
1687	Sølygade	99	356	Nørrevold		8,320	Plade
1688	Olfert Fischersgade Hj. af Kronprinsessegade	44	547	Sct. Annæ Vester		5,601	do.
1689	Skjulhøj Allé Kirkebjerg Skoles Inspektørbolig	53	Vanløse		22,342	do.
1690	Baunevang Hj. af Egevang	16	8 h	Brønshøj		30,741	do.
1691	Trekronergade	54	137	Valby		7,747	do.
1692	Vesterfælledvej	57	1538	Udenbys Vester		5,699	do.
1693	Landlystvej	34	3 o	Hvidovre		5,654	Horizontal Jernbolt
1694	Bispebjerg Hospital Funktionærbolig ved Vaskeri	244	Utterslev		17,391	Plade
1695	Bispebjerg Kirkegaard Materialgaarden	1 e	do.		24,753	do.
1696	Maglegaards Allé	123	3 dn	Budinge		19,776	do.

Punktets Nr.	Stedet, hvor Højdemærket er anbragt	Hus Nr.	Matrikuls Nr.	Kvarter eller Ejerlav	Ældre Kote Meter	Ny Kote Meter	Højdemærkets Art
1697	Mørkhøjvej Mørkhøj Vandværk	(80)	2 d	Mørkhøj		22,003	Plade
1698	Blæsenborgvej Vestlige Side, Betonstøbning med Jernkalot, ca. 250 m syd for Stadens Grænse	1278	Husum		25,089	Univer- sal- kalot
1699	Gyngemosen Nødtørftsbygning nord for Havefor- eningen »Alliance«	3368	do.		20,002	Plade
1700	Tølløsevej	66	89	do.		27,709	do.
1701	Jernbane Allé	50	30	Vanløse		12,815	do.
1702	Alexandravej	20	6 gs	Utterslev		8,797	do.
1703	Sct. Jacobs Kirke Østlige Gavl i sydlige lave Sideskib	1027	Udb. Klædebo		9,125	Hori- zontal Bron- cebolt
1704	Proviantsgaarden Façaden mod Bibliotekshaven, Nord- siden af fremspringende Parti	107	Strand		2,413	Plade
1705	Kalvebod Sluse Paa Dæmningen øst for Havnen ved Kalvebod Sluse			2,620	Univer- sal- kalot
1706	Fælledparken I østlige Side af Sti, ca. 125 m NO for Øster Allé	157	Udb. Klædebo		9,803	Jern- kalot

Punktets Nr.	Stedet, hvor Højdemærket er anbragt	Hus Nr.	Matrikuls Nr.	Kvarter eller Ejerlav	Ældre Kote Meter	Ny Kote Meter	Højdemærkets Art
1707	Fælledparken I østlige Side af Sti, ca. 200 m NØ for Øster Allé	157	Udb. Klædebo		9,815	Jernkalot
1708	Fælledparken I østlige Side af Sti, ca. 250 m NØ for Øster Allé	157	do.		9,974	do.
1709	Roskildevej Valbyholm Nr. 1, Hj. af Skellet	1848	Valby		10,538	Plade
1710	Islevhusvej	10	2367	Husum		18,166	do.
1711	Islevhusvej	59	678	do.		14,798	do.
1712	Islevhusvej	87	750	do.		14,487	do.
1713	Kongens Nytorv Hj. af Østergade 1	23	6 & 7	Øster		3,929	Horizontal Jernbolt

Vanlöse, Husum Brönshøj m. m.



0 100 2 3 4 500 6 7 8 9 1000 Meter

RODOVRE

ISLEV

NERLE

HUSUM

DAMHUSØEN

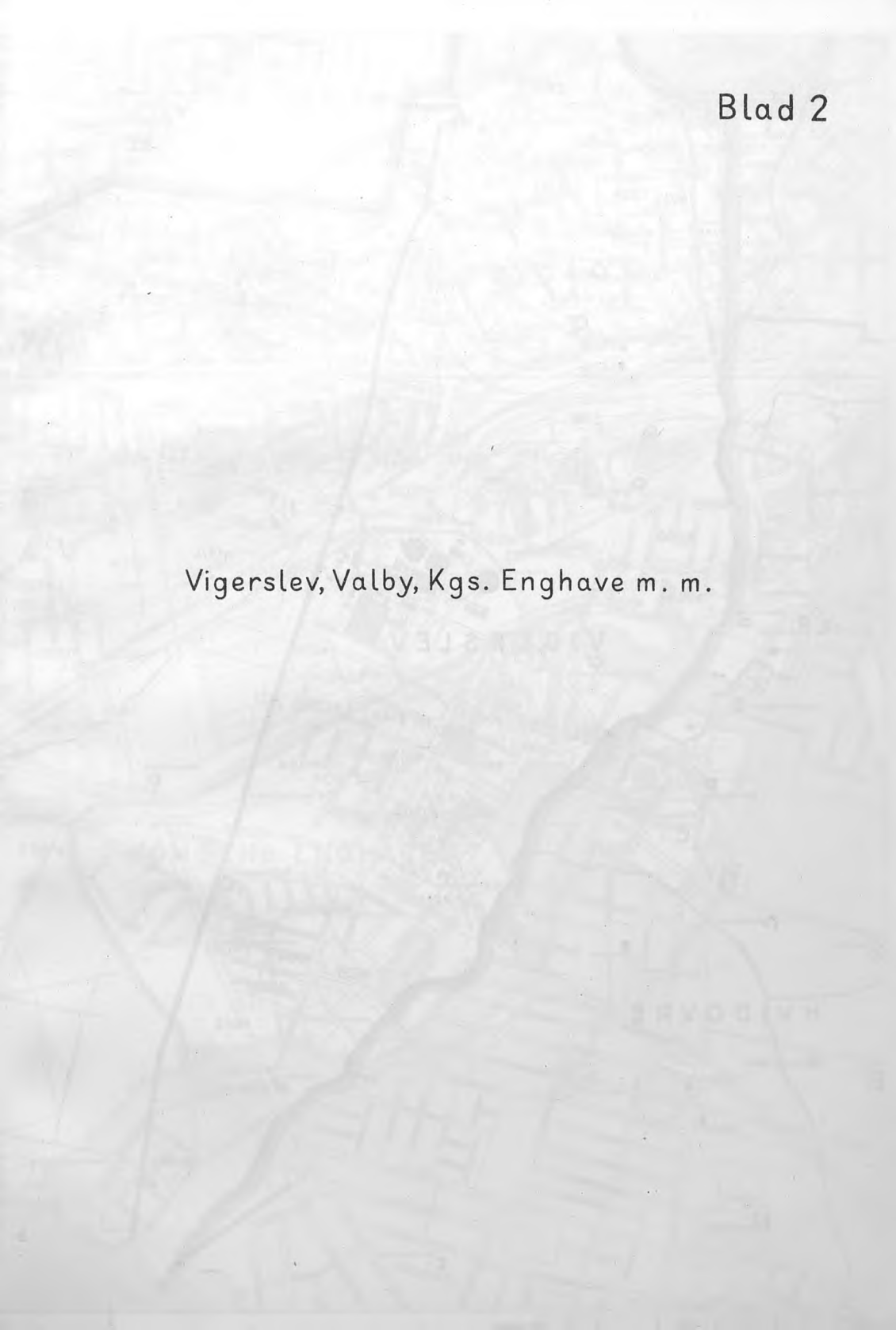
VANSF

DRONSØ

UTTERSLEV MOSE

FERIE

Vigerslev, Valby, Kgs. Enghave m. m.





0 100 0 1 2 3 4 500 6 7 8 9 1000 Meter

Österbro, Emdrup, Utterslev m m.




BORG

EMDRUP

LERSØEN

NØRRE FELLE



Indre By m. m.



0 100 0 1 2 3 4 500 1000 Meter

Christianshavn m. m.

Sundbyerne m. m.



