




59176501



101 KØBENHAVNS
KOMMUNES
BIBLIOTEKER



RHB



KØBENHAVN

OG

FREDERIKSBERG

Udarbejdet af Københavns Kommune




1:40000





STADSKONDUKTØRENS DIREKTORAT
1962
Eneret efter Lov om forfatterret.



På nærværende kort, der er fremstillet ved nedfotografering af et kort i 1:2000, er skel og matrikelnumre udeladt i vejene.

2 A B C 2

1

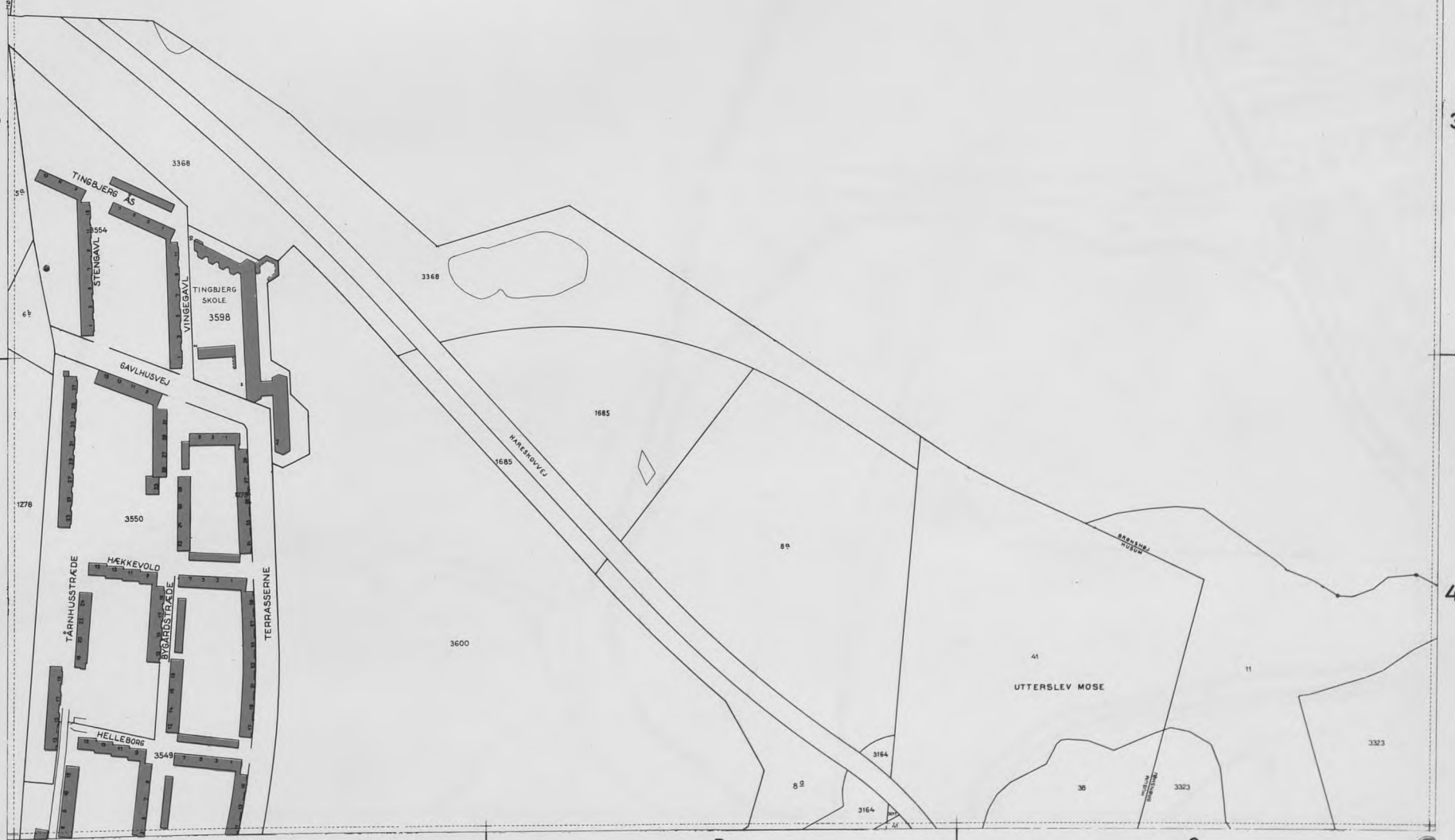
2

3

4

2 A B C 2

BUDDINGE

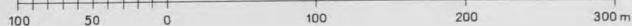


STADSKONDUKTØRENS DIREKTORAT

1962

Eneret efter lov om forfatterret.

1:5000

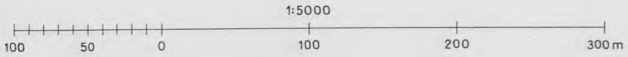


På nærværende kort, der er fremstillet ved nedfotografering af et kort i 1:2000, er skel og matrikelnumre udeladt i vejene.



STADSKONDUKTØRENS DIREKTORAT
1961

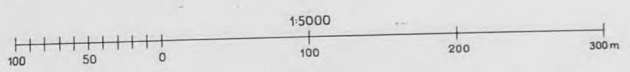
Eneret efter lov om forfatterret.



På nærværende kort, der er fremstillet ved nedfotografering af et kort i 1:2000, er skel og matrikelnumre udeladt i vejene.



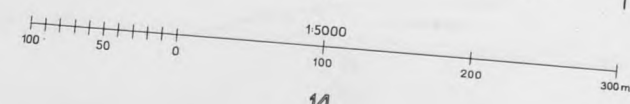
STADSKONDUKTØRENS DIREKTORAT
1960
Eneret efter lov om forfatterret



På nærværende kort, der er fremstillet ved nedfotografering af et kort i 1:2000, er skel og matrikelnumre udeladt i vejene.



A
 STADSKONDUKTØRENS DIREKTORAT
 1960
 Eneret efter lov om forfatterret



C
 På nærværende kort, der er fremstillet ved nedfotografering af et kort i 1:2000, er skel og matrikelnumre udeladt i vejene.

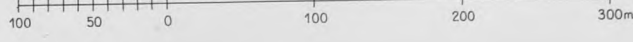


6

A
STADSKONDUKTØRENS DIREKTORAT
1962

Eneret efter lov om forfatterret.

B
1:5000



På nærværende kort, der er fremstillet ved nedfotografering af et kort i 1:2000, er skel og matrikelnumre udeladt i vejene.

6



A

B

ØRESUND

TUBORG HAVN

ØRESUND

HELLERUP
STORE TUBORG MM.

SVANEMØLLEBUGTEN

SVANEMØLLEHAVNEN

BENZINHAVNEN

SKUDEHAVNEN

4826
4797

4804

5341

5319

4806

5412

4855

5633

5589

5620

5655

5654

5633

5580

5585

4842

5729

5685

5655

5639

5703

5713

5712

5763

5702

5715

5716

5760

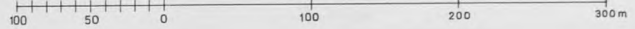
5711

STADSKONDUKTØRENS DIREKTORAT

1960

Eneret efter lov om forfatterret

1:5000

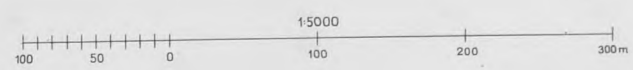


På nærværende kort, der er fremstillet ved nedfotografering af et kort i 1:2000, er skel og matrikelnumre udeladt i vejene.

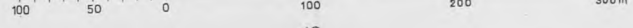


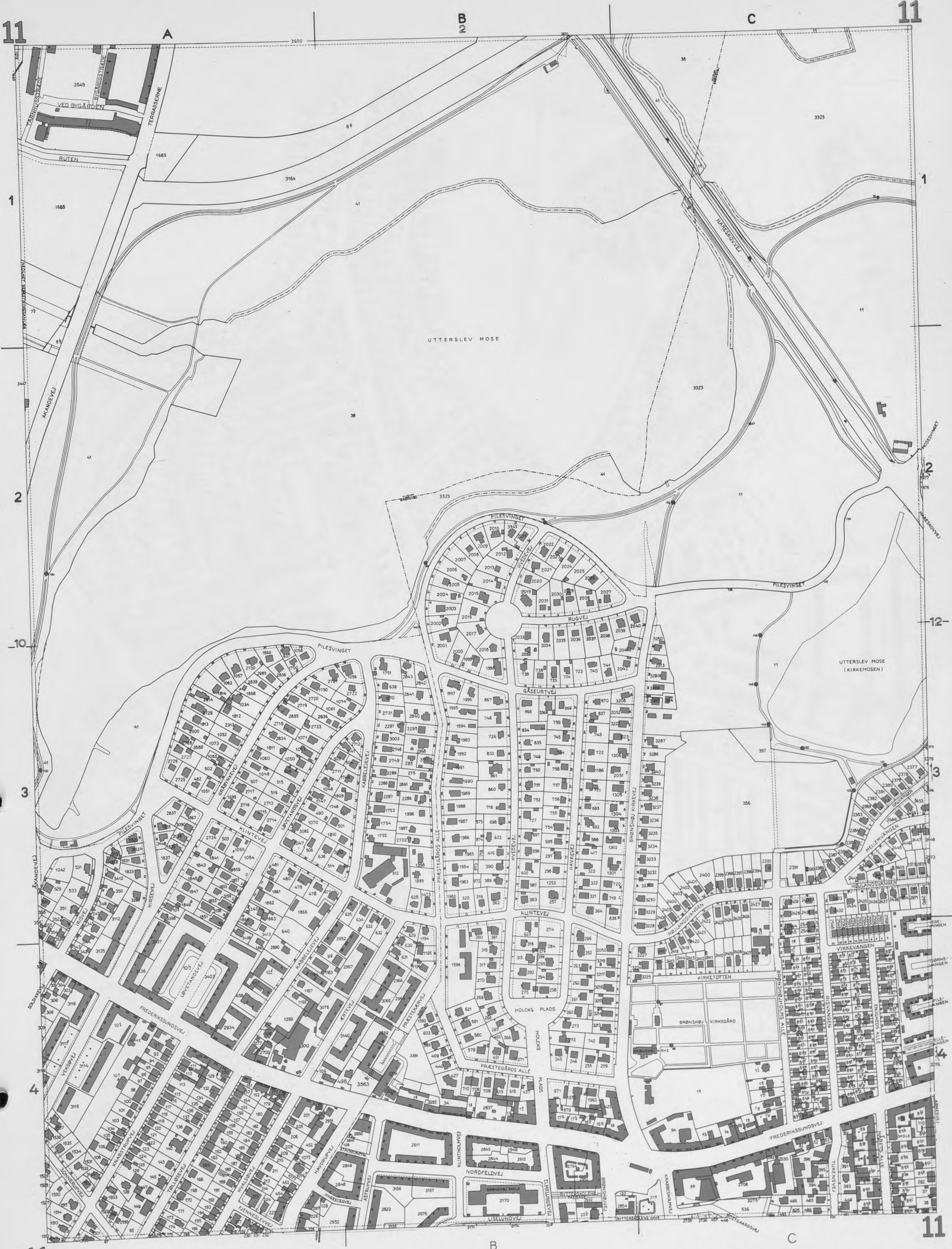
STADSKONDUKTØRENS DIREKTORAT
1962

Eneret efter Lov om forfatterret.




På nærværende kort, der er fremstillet ved nedfotografering af et kort i 1:2000, er skel og matrikelnumre udeladt i vejene

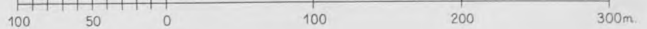




STADSKONDUKTØRENS DIREKTORAT
1962
Eneret efter Lov om forfatterret.



På nærværende kort, der er fremstillet ved nedfotografering af et kort i 1:2000, er skel og matrikelnumre udeladt i vejene.



13

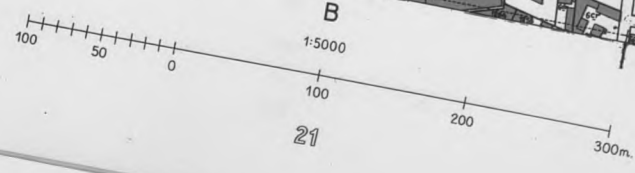
13



13

A

STADSKONDUKTØRENS DIREKTORAT
1962
Eneret efter Lov om forfatterret.

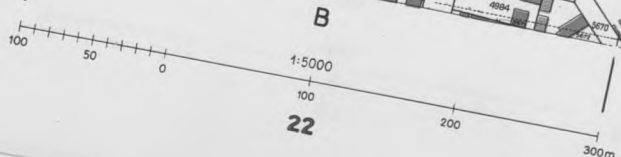


På nærværende kort, der er fremstillet ved nedfotografering af et kort i 1:2000, er skel og matrikelnumre udeladt i vejene.

13



STADSKONDUKTØRENS DIREKTORAT
1959
Eneret efter lov om forfællerret.



Paa nærværende kort, der er fremstillet ved nedfotografering af et kort i 1:2000, er skel og matrikelnumre udeladt i vejene.


14





STADSKONDUKTØRENS DIREKTORAT
1962

Eneret efter lov om forfatterret.



På nærværende kort, der er fremstillet ved nedfotografering af et kort i 1:2000, er skel og matrikelnumre udeladt i vejene.

A

B

C

1

1

2

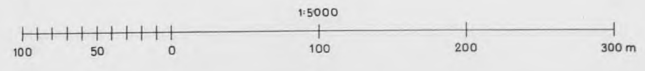
2

3

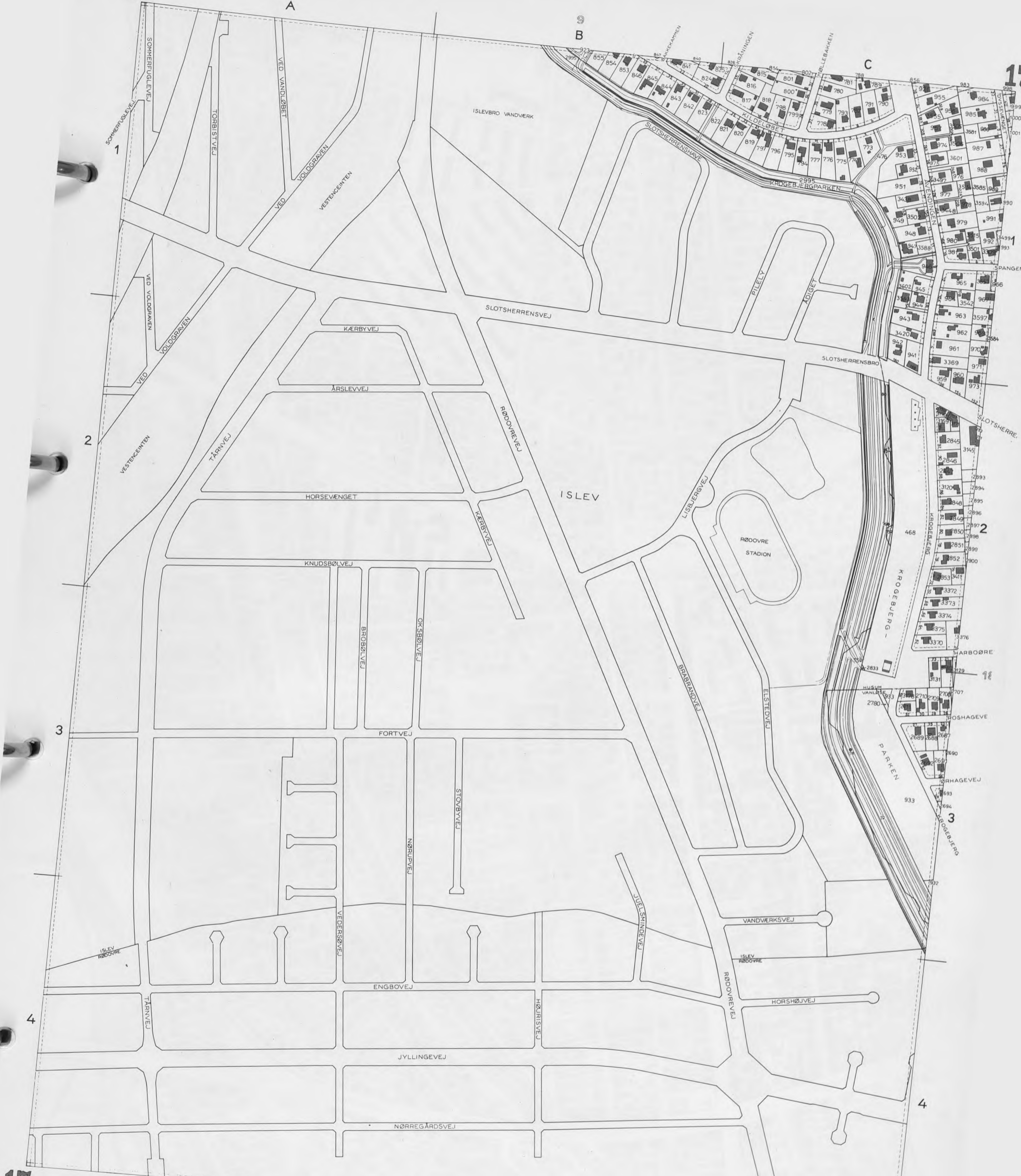
3

4

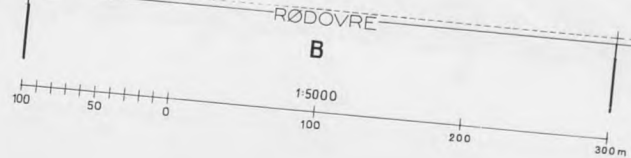
4



På nærværende kort, der er fremstillet ved nedfotografering af et kort i 1:2000, er skel og matrikelnumre udeladt i vejene.



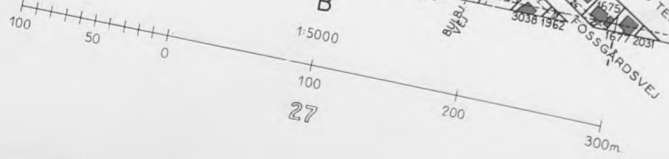
STADSKONDUKTØRENS DIREKTORAT
1961
Eneret efter lov om forfatterret



På nærværende kort, der er fremstillet ved nedfotografering af et kort i 1:2000, er skel og matrikelnumre udeladt i vejene.




STADSKONDUKTØRENS DIREKTORAT
1963
Eneret efter Lov om forfatterret.



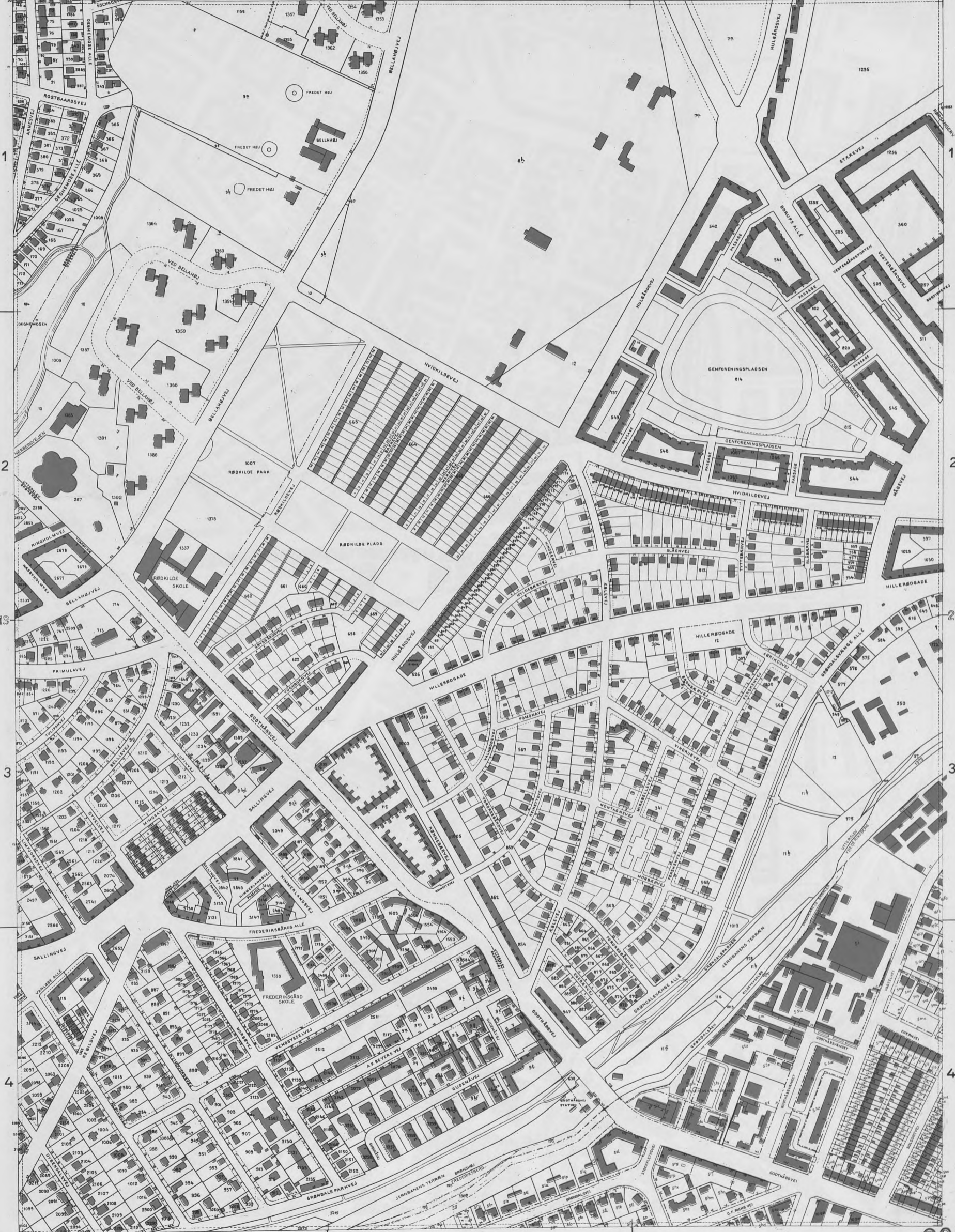
På nærværende kort, der er fremstillet ved nedfotografering af et kort i 1:2000, er skel og matrikelnumre udeladt i vejene



STADSKONDUKTØRENS DIREKTORAT
1961
Eneret efter lov om forfatterret



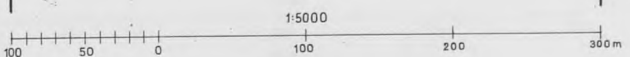
På nærværende kort, der er fremstillet ved nedfotografering af et kort i 1:2000, er sket og matrikelnumre udeladt i vejene.



STADSKONDUKTØRENS DIREKTORAT

1961

Eneret efter lov om forfatterret



B
15000

29

På nærværende kort, der er fremstillet ved nedfotografering af et kort i 1:2000, er skel og matrikelnumre udeladt i vejene. Den del af kortet, der omfatter Frederiksberg kommunes område, er indkopieret efter et af Frederiksberg kommune udarbejdet kort i 1:5000 fra år 1957 og suppleret med enkelte ændringer i 1961.

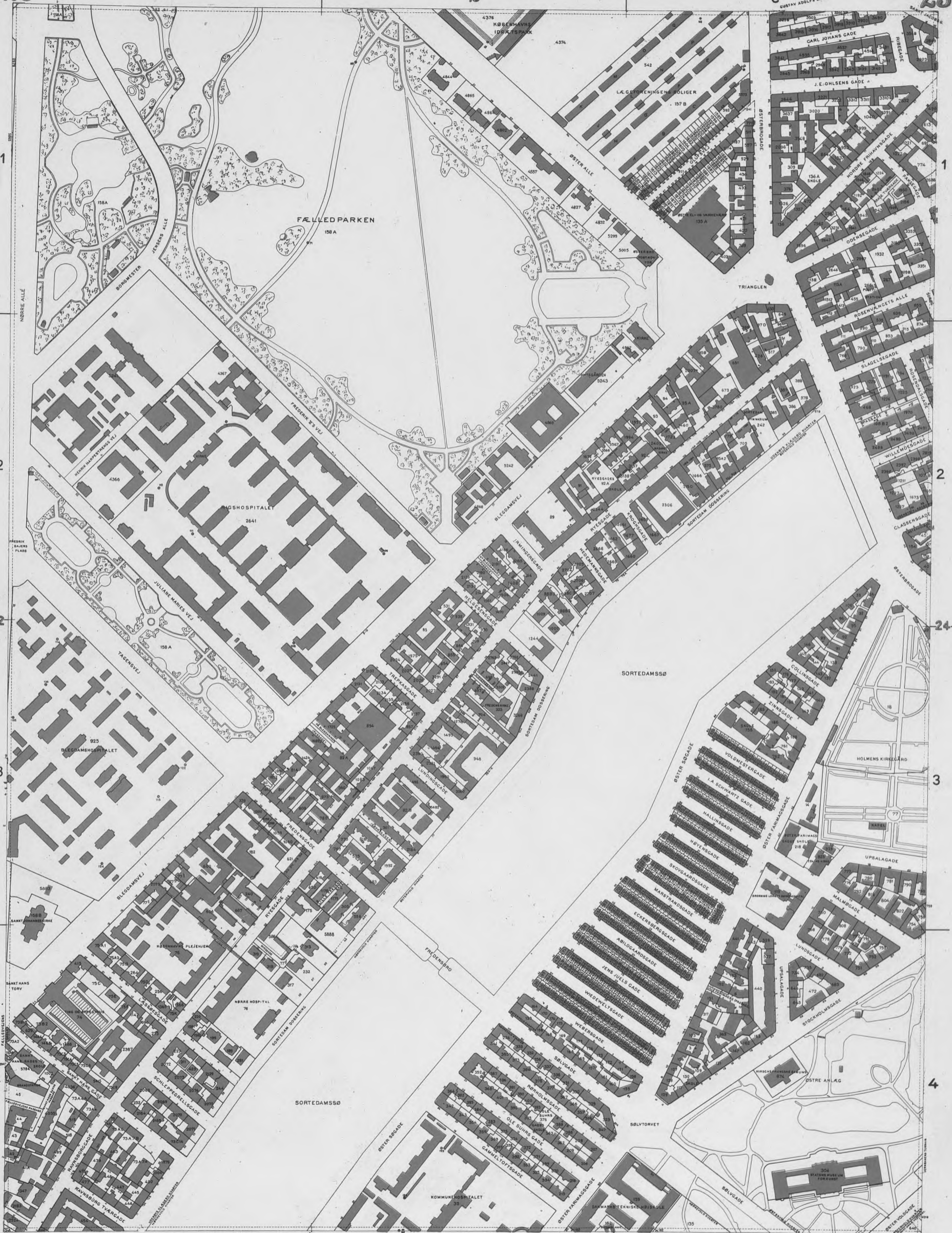


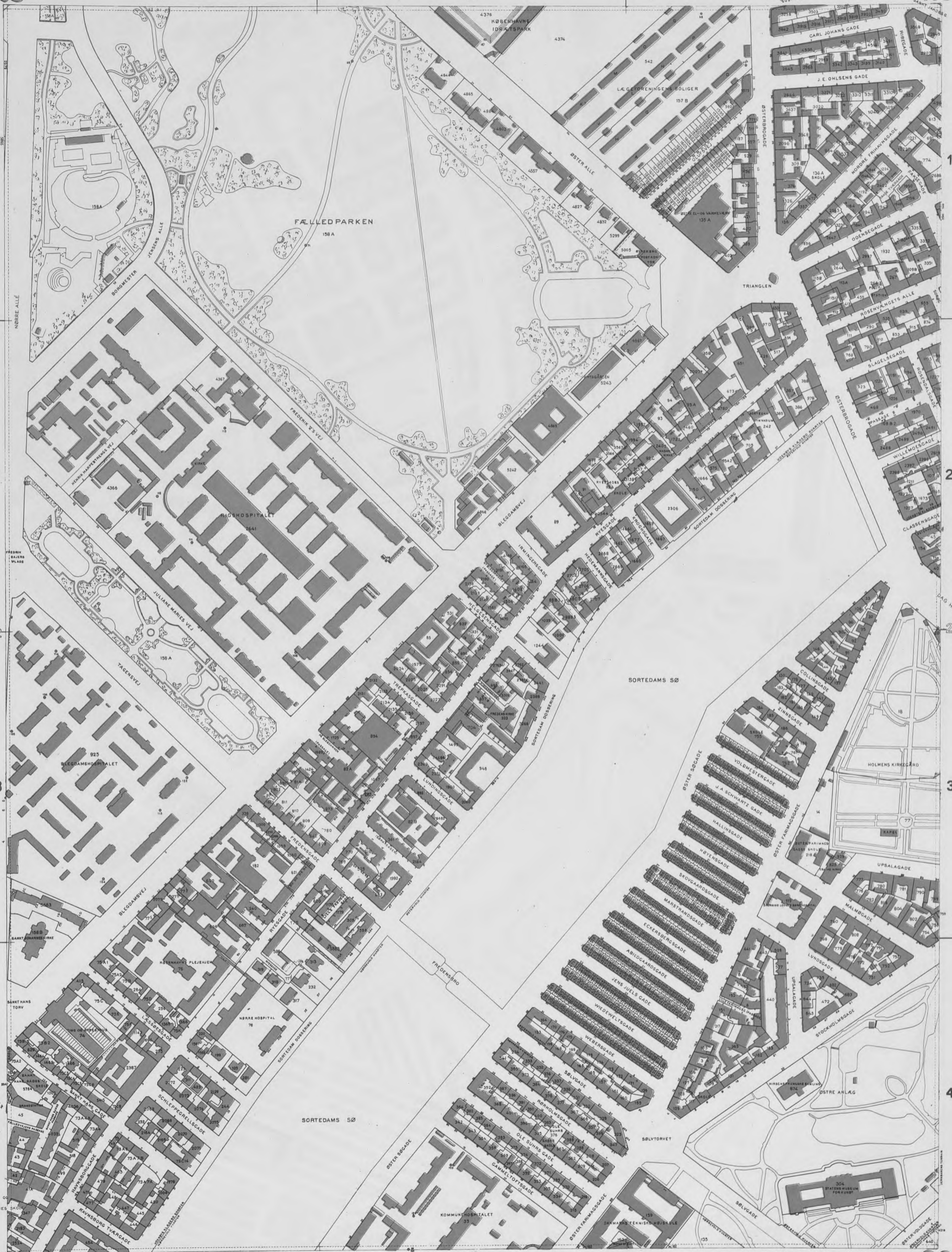


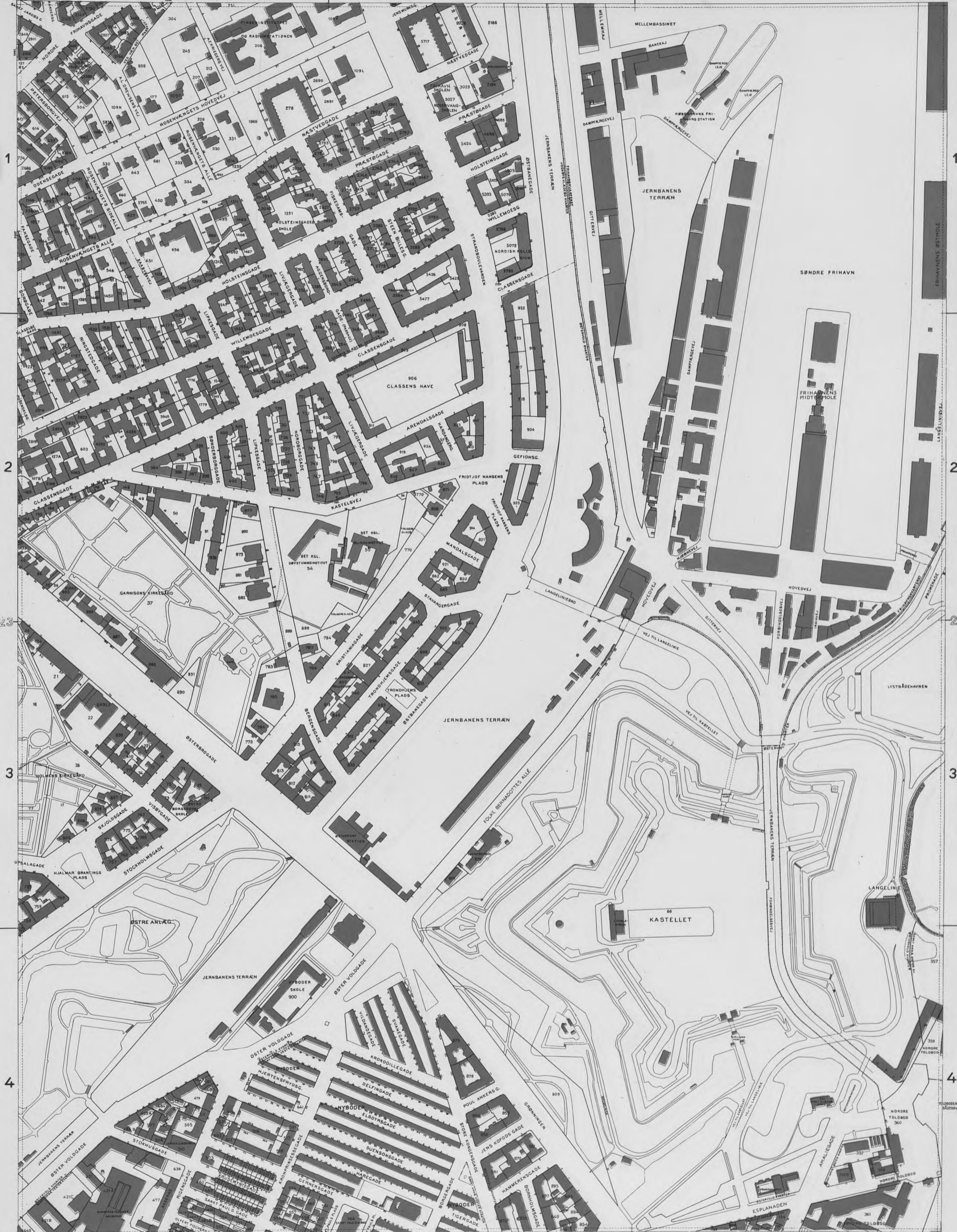
STADSKONDUKTØRENS DIREKTORAT
1960
Eneret efter lov om forfatterret

1:5000
100 50 0 100 200 300m

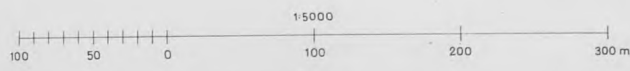
På nærværende kort, der er fremstillet ved nedfotografering af et kort i 1:2000, er skel og matrikelnumre udeladt i vejene.



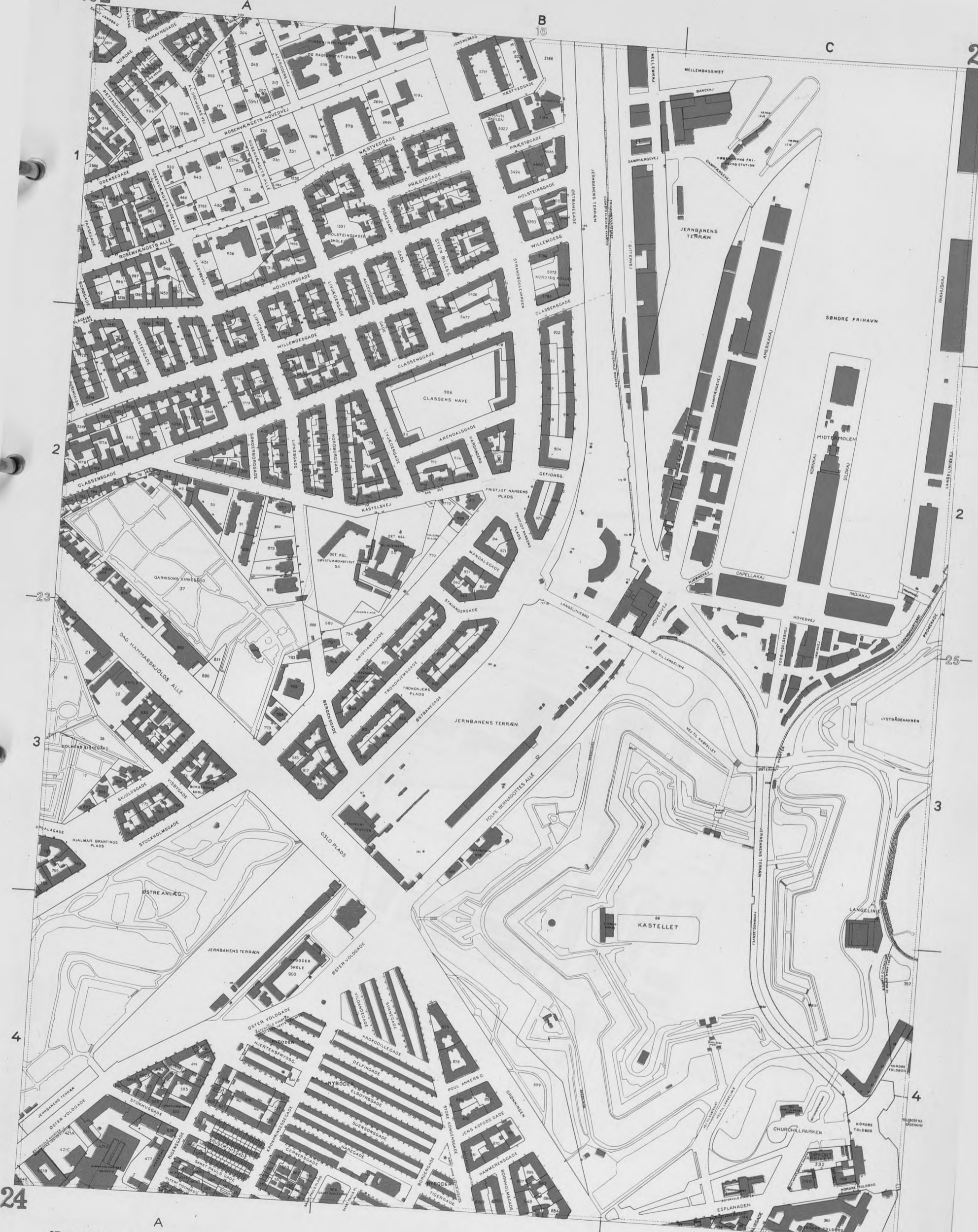




STADSKONDUKTØRENS DIREKTORAT
1961
Eneret efter lov om forfatterret



På nærværende kort, der er fremstillet ved nedfotografering af et kort i 1:2000, er skel og matrikelnumre udeladt i vejene.



A
 STADSKONDUKTØRENS DIREKTORAT
 1968
 Eneret efter Lov om forfatterret.

B
 1:5000
 100 50 0 100 200 300m
 33

C
 På nærværende kort, der er fremstillet ved nedfotografering af et kort i 1:2000, er skel og matrikelnumre udeladt i vejene

25

A

B
162

C

25

1

1

2

2

3

3

4

4



-24

-26

551

25

A

B

C


25

STADSKONDUKTØRENS DIREKTORAT
1963

1:5000

På nærværende kort, der er fremstillet ved nedfotografering af et kort i 1:2000, er skel og matrikelnumre udeladt i vejene.

Eneret efter Lov om forfatterret.



34

26

26

A

B

C

1

1

2

2

-25

3

3

IEFSHALEBEN 551

553

ØRESUND

4

4

26

C

35

B

1:5000

100

200

300m

100

50

0

26

A
STADSKONDUKTØRENS DIREKTORAT
1963
Eneret efter Lov om forfatterret.

På nærværende kort, der er fremstillet ved nedfotografering af et kort i 1:2000, er skel og matrikelnumre udeløst i vejene







29 STADSKONDUKTØRENS DIREKTORAT
1961
Eneret efter lov om forfatterret.

På nærværende kort, der er fremstillet ved nedfotografering af et kort i 1:2000, er skel og matrikelnumre udeladt i vejene. Den del af kortet, der omfatter Frederiksberg kommunes område, er indkøperet efter et af Frederiksberg kommune udarbejdet kort i 1:5000 fra år 1957 og suppleret med enkelte ændringer i 1961.



A
 STADSKONDUKTØRENS DIREKTORAT
 1952
 Eneret efter Lov om Forfattere.

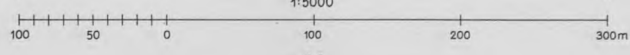
C
 På nærværende kort, der er fremstillet ved nærfotografering
 af et kort i 1:2000, er skel og matrikelnumre udeladt i vejene.
 Den del af kortet, der omfatter Frederiksberg kommunes område,
 er indkuperet efter et af Frederiksberg kommune udarbejdet kort
 i 1:5000.



På nærværende kort, der er fremstillet ved nedfotografering af et kort i 1:2000, er skel og matrikelnumre udeladt i vejene. Den del af kortet, der omfatter Frederiksberg kommunes område, er indkopieret efter et af Frederiksberg kommune udsendt kort i 1:5000 fra år 1957 og suppleret med enkelte ændringer i 1960.



STADSKONDUKTØRENS DIREKTORAT
1959
Eneret efter lov om forfatterret.



Paa nærværende kort, der er fremstillet ved nedtagning af et kort i 1:2000, er skel og matrikelnumre udeladt i vejene.

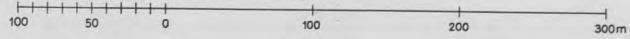


STADSKONDUKTØRENS DIREKTORAT

1959

Eneret efter lov om forfatterret.

1:5000



Paa nærværende kort, der er fremstillet ved nedfotografering af et kort i 1:2000, er skel og matrikelnumre udeladt i vejene.

34

A

B
25

C

34



34

A

B

C

34

STADSKONDUKTØRENS DIREKTORAT
1962
Eneret efter lov om forfatterret.

100 50 0 100 200 300m

43

På nærværende kort, der er fremstillet ved nedfotografering af et kort i 1:2000, er skel og matrikelnumre udeladt i vejene.

35

A

B

C

35



1

1

2

2

3

3

4

4

ØRESUND

UMATR.

PRØVESTENSHAVNEN

23

KAPTEJNSSTRANDEVEJ

KUBERMARKSVEJ

471

467

470

486

489

485

475

483

428

428

428

428

428

428

428

428

428

428

428

428

428

428

428

428

428

428

428

428

428

428

428

428

428

428

428

428

428

428

428

428

428

428

428

428

428

428

428

428

428

428

428

428

428

428

428

428

428

428

428

428

428

428

428

428

428

428

428

428

428

428

428

428

428

428

428

428

428

428

428

428

428

428

428

428

428

428

428

428

428

428

428

428

428

428

428

428

428

428

428

428

428

428

428

428

428

428

428

428

428

428

428

428

428

428

428

428

428

428

428

428

428

428

428

428

428

428

428

428

428

428

428

428

428

428

428

428

428

428

428

428

428

428

428

428

428

428

428

428

428

428

428

428

428

428

428

428

428

428

428

428

428

428

428

428

428

428

428

428

428

428

428

428

428

428

428

428

428

428

428

428

428

428

428

428

428

428

428

428

428

428

428

428

428

428

428

428

428

428

428

428

428

428

428

428

428

428

428

428

428

428

428

428

428

428

428

428

428

428

428

428

428

428

428

428

428

428

428

428

428

428

428

428

428

428

428

428

428

428

428

428

428

428

428

428

428

428

428

428

428

428

428

428

428

428

428

428

428

428

428

428

428

428

428

428

428

428

428

428

428

428

428

428

428

428

428

428

428

428

428

428

428

428

428

428

428

428

428

428

428

428

428

428

428

428

428

428

428

428

428

428

35 a

35 a

A

B

C

1

1

2

2

3

3

4

4

ØRESUND

PRØVESTENSHAVNEN

488

476

477

478

483

484

BASTIONVEJ

FYRTÅRNEJ

45

35 a

A


B

C

STADSKONDUKTØRENS DIREKTORAT
1963

Eneret efter lov om forfatterret.


1:5000



På nærværende kort, der er fremstillet ved nedfotografering af et kort i 1:2000, er skel og matrikelnumre udeladt i vejene.



A
 STADSKONDUKTØRENS DIREKTORAT
 1962
 Eneret efter lov om forfatterret.




På nærværende kort, der er fremstillet ved nedfotografering af et kort i 1:2000, er skel og matrikelnumre udeladt i vejene.



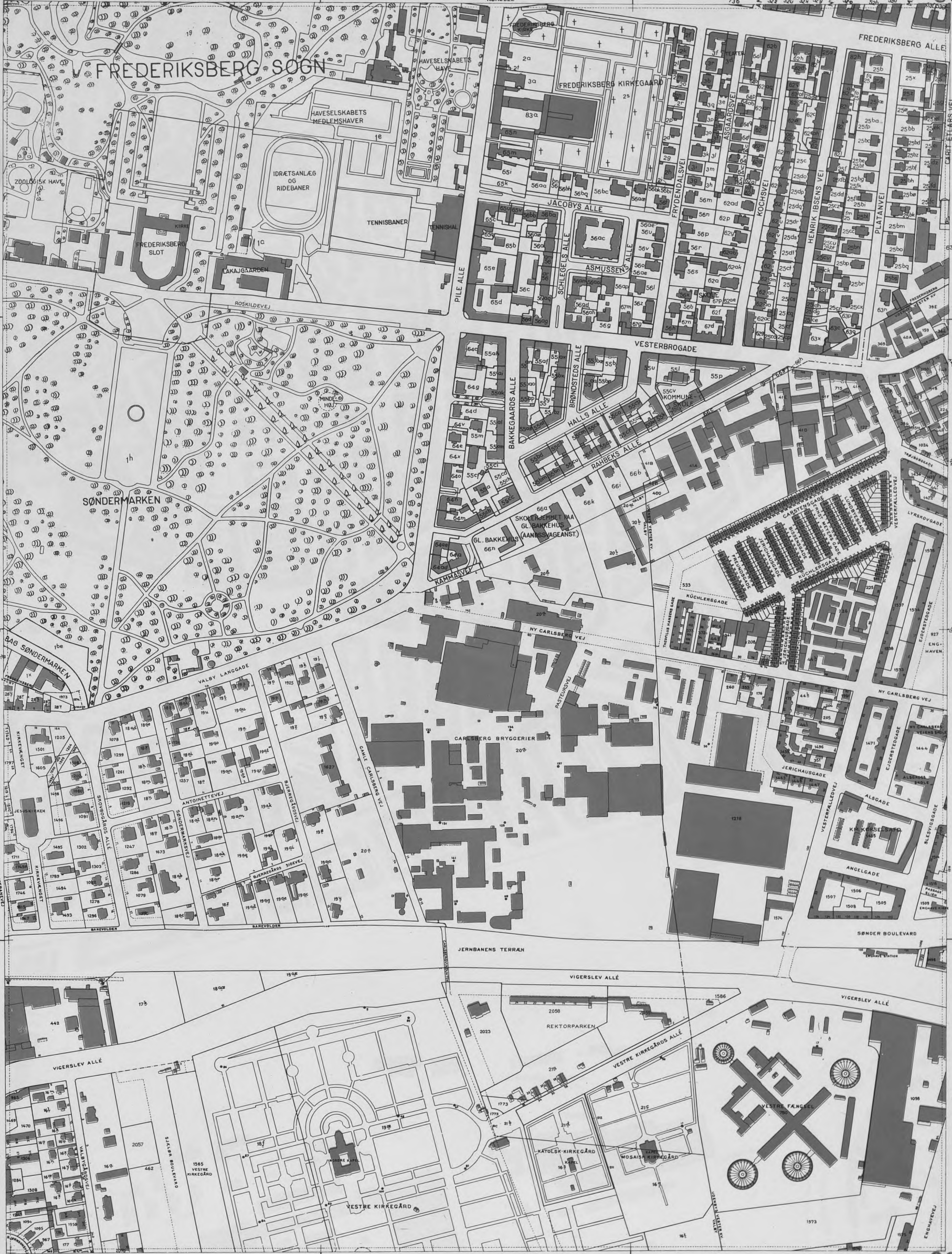
STADSKONDUKTØRENS DIREKTORAT
1962

Eneret efter Lov om forfatterret.



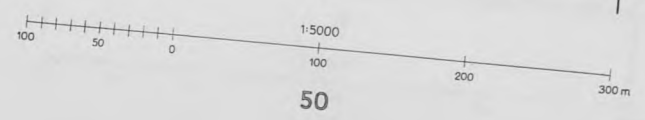
På nærværende kort, der er fremstillet ved nedfotografering af et kort i 1:2000, er skel og matrikelnumre udeladt i vejene. Den del af kortet, der omfatter Frederiksberg kommunes område, er indkopieret efter et af Frederiksberg kommune udarbejdet kort i 1:5000.







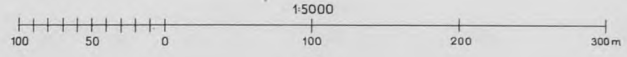
40
 A
 STADSKONDUKTØRENS DIREKTORAT
 1961
 Eneret efter lov om forfatterret



C
 På nærværende kort, der er fremstillet ved nedfotografering af et kort i 1:2000, er skel og matrikelnumre udeladt i vejene. Den del af kortet, der omfatter Frederiksberg kommunes område, er indkopieret efter et af Frederiksberg kommune udarbejdet kort i 1:5000 fra år 1957 og suppleret med enkelte ændringer i 1961.

40





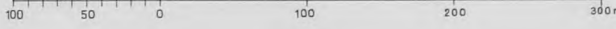


STADSKONDUKTØRENS DIREKTORAT

1961

Eneret efter lov om forfatterret

1:5000

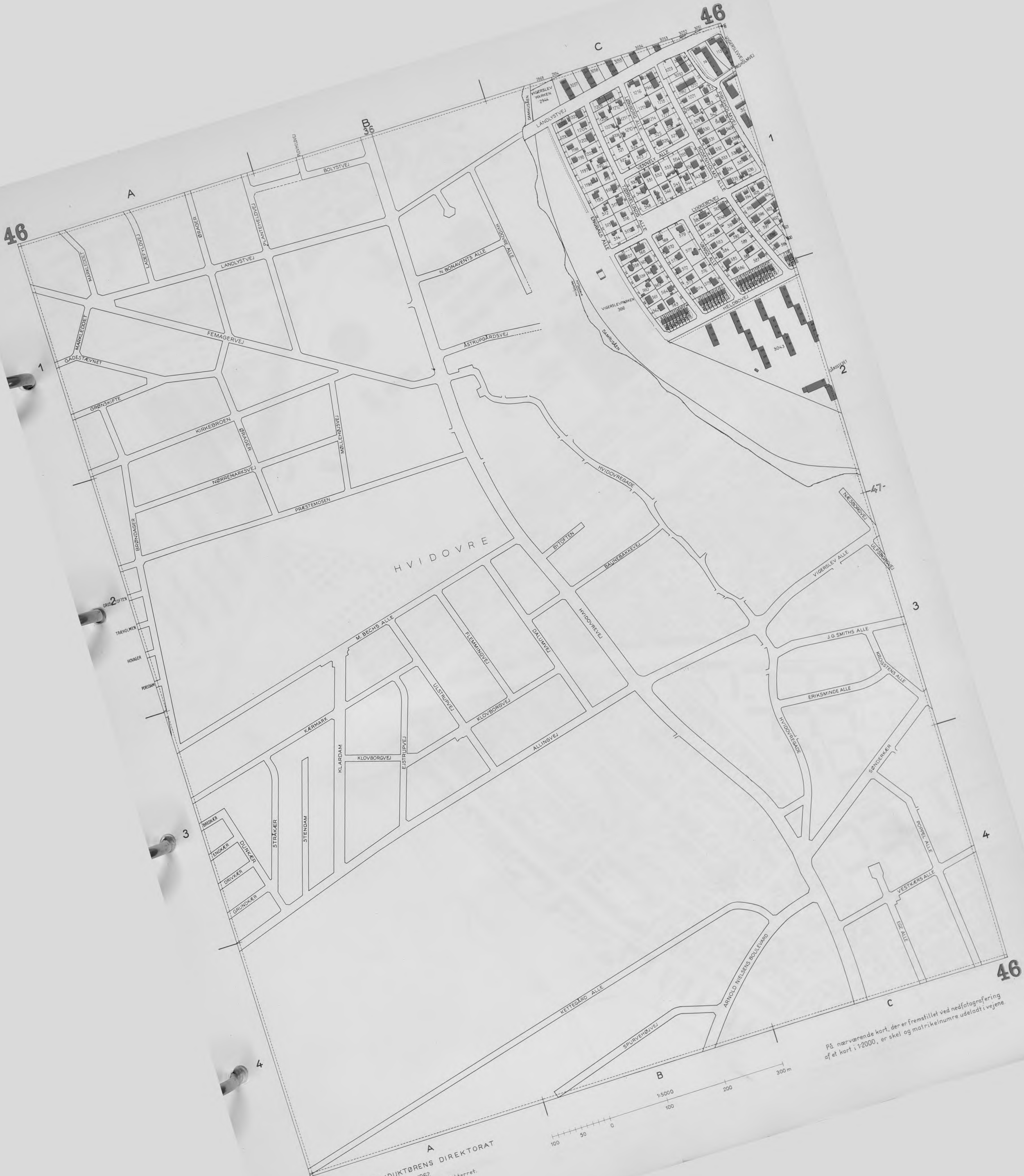


På nærværende kort, der er fremstillet ved nedfotografering af et kort i 1:2000, er skel og matrikelnumre udeladt i vejene.



46

46



46

A
 STADSKONDUKTØRENS DIREKTORAT
 1962
 Eneret efter lov om forfatterret.

På nærværende kort, der er fremstillet ved nedfotografering
 af et kort i 1:2000, er skel og matrikelnumre udeløst i vejene.

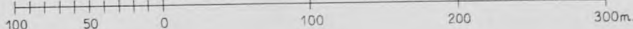
46



A
 STADSKONDUKTØRENS DIREKTORAT
 1963
 Eneret efter Lov om forfatterret.

B
 1:5000
 56

C
 På nærværende kort, der er fremstillet ved nedfotografering
 af et kort i 1:2000, er skel og matrikelnumre udeladt i vejene.



48

48

B
38

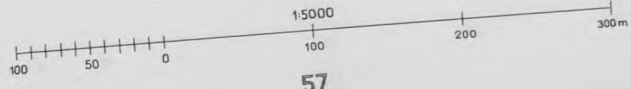
C

A



48

STADSKONDUKTØRENS DIREKTORAT
1961
Eneret efter lov om forfatterret



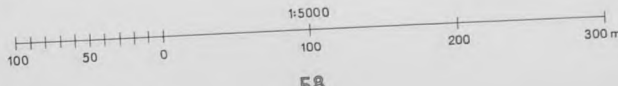
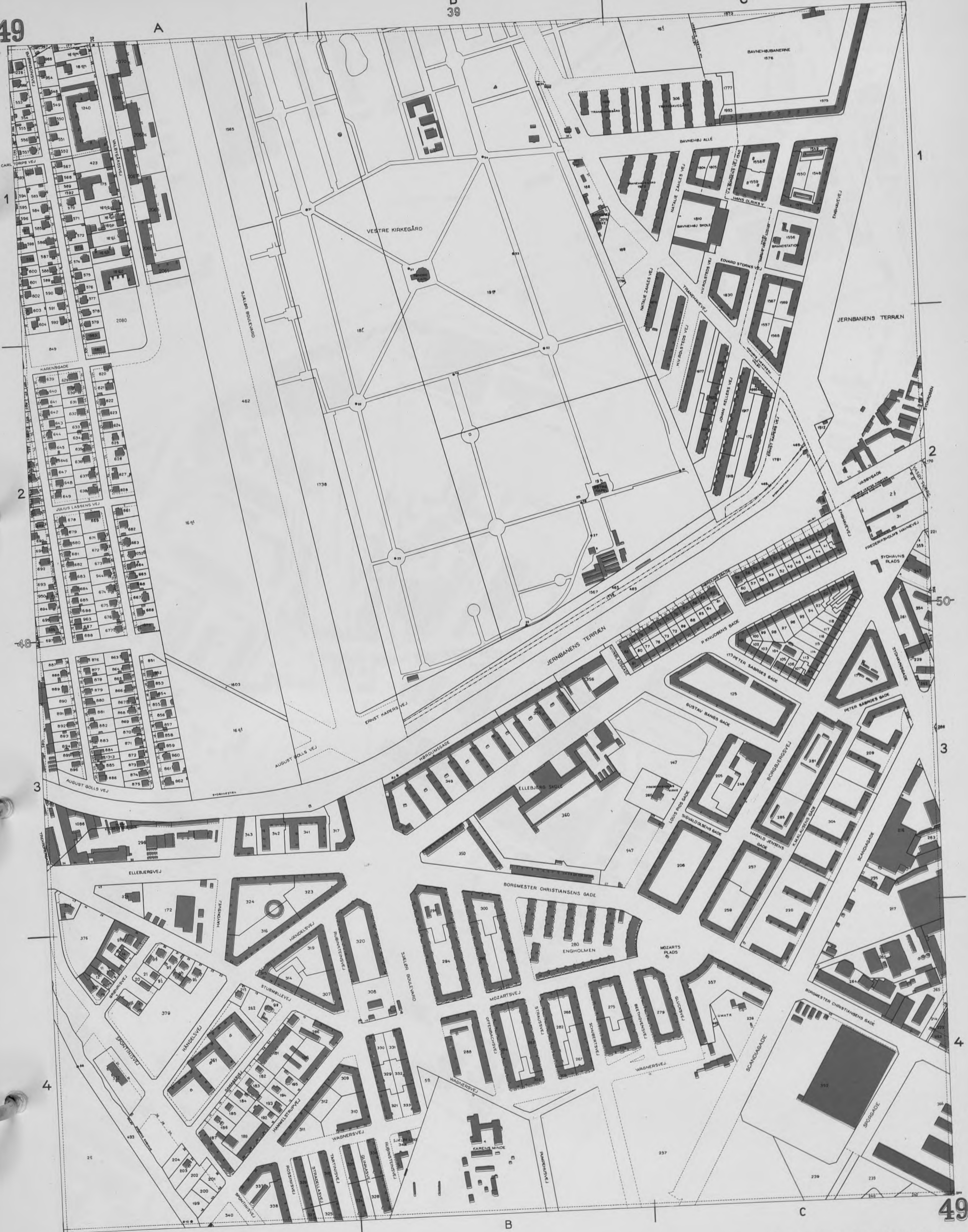
B

15000

57

På nærværende kort, der er fremstillet ved nedfotografering af et kort i 1:2000, er skel og matrikelnumre udeladt i vejene.

48





50

50

B
40

A


C

JERNBANENS TERRÆN

50

STADSKONDUKTØRENS DIREKTORAT
1961

Eneret efter lov om forfatterret.



B
1:5000

59

På nærværende kort, der er fremstillet ved nedfotografering af et kdt i 1:2000, er skel og matrikelnumre udeladt i vejene.

50

4

3

2

2

3

4

51

51



51

A
 STADSKONDUKTØRENS DIREKTORAT
 1961
 Eneret efter lov om forfotterret.



På nærværende kort, der er fremstillet ved nedfotografering af et kort i 1:2000, er skel og matrikelnumre udeladt i vejene.

52

52


52

52

STADSKONDUKTØRENS DIREKTORAT
1961
Eneret efter lov om forfatterret.



På nærværende kort, der er fremstillet ved nedfotografering af et kort i 1:2000, er skel og matrikelnumre udeladt i vejene.



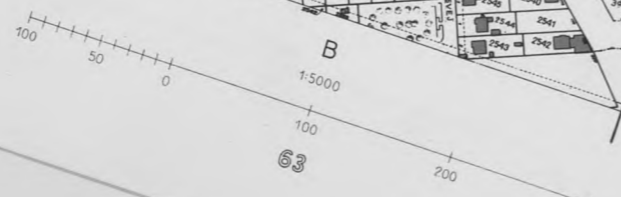


STADSKONDUKTØRENS DIREKTORAT
1963
Eneret efter lov om forfatterret.

1:5000
100 50 0 100 200 300m

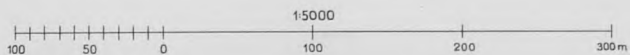
På nærværende kort, der er fremstillet ved nedfotografering af et kort i 1:2000, er skel og matrikelnumre udeladt i vejene.

STADSKONDUKTØRENS DIREKTORAT
 1962
 Eneret efter Lov om forfatterret.



På nærværende kort, der er fremstillet ved nedfotografering af et kort i 1:2000, er skel og matrikelnumre udeladt i vejene.





56

A

B
47

C

56

1

1

2

2

3

3

4

4

57

56

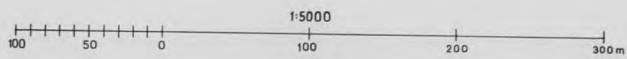
A

B

C

56

STADSKONDUKTØRENS DIREKTORAT
1962
Eneret efter lov om forfatterret



På nærværende kort, der er fremstillet ved nedfotografering af et kort i 1:2000, er skel og matrikelnumre udeladt i vejene.



57

57



57

A
 STADSKONDUKTØRENS DIREKTORAT
 1962
 Eneret efter lov om forfatterret.



På nærværende kort, der er fremstillet ved nedfotografering af et kort i 1:2000, er skel og matrikelnumre udeløst i vejene.

57

58

58



58

A
STADSKONDUKTØRENS DIREKTORAT
1962

Eneret efter Lov om forfatterret.

B

1:5000

C

58

På nærværende kort, der er fremstillet ved nedfotografering af et kort i 1:2000, er skel og matrikelnumre udeladt i vejene

59

59



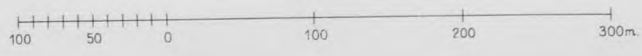
59

59

A
 STADSKONDUKTØRENS DIREKTORAT
 1962
 Eneret efter lov om forfatterret.

B
 1:5000


C



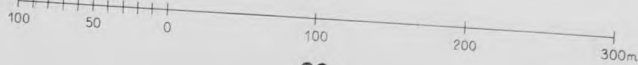
På nærværende kort, der er fremstillet ved nedfotografering af et kort i 1:2000, er skel og matrikelnumre udeladt i vejene.



A
 STADSKONDUKTØRENS DIREKTORAT
 1962
 Eneret efter Lov om forfatterret.



C
 På nærværende kort, der er fremstillet ved nedfotografering af et kort i 1:2000, er skel og matrikelnumre udeladt i vejene



62

B
53

62




TÅRNBY

62

STADSKONDUKTØRENS DIREKTORAT
1962

Eneret efter lov om forfatterret.

1:5000



På nærværende kort, der er fremstillet ved nedfotografering af et kort i 1:2000, er skel og matrikelnumre udeladt i vejene.

62

63

63



TÅRNBY

KASTRUP

63 STADSKONDUKTØRENS DIREKTORAT
 1962
 Eneret efter lov om forfatterret



På nærværende kort, der er fremstillet ved nedfotografering af et kort i 1:2000, er skel og matrikelnumre udeladt i vejene.

63

67

A

B
60

C

67

1

1

2

2

3

3

4

4

UMATR. INDDÆMMET AREAL

LANDSINDRETTET EFTER MATRIKULNUMRE

46
AMAGER FÆLLED

68

45

46

47

TÅRNBY

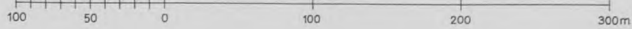
68

67

A
STADSKONDUKTØRENS DIREKTORAT
1954
Eneret efter lov om forfatterret.

B

1:5000



C

Paa nærværende kort, der er fremstillet ved nedfotografering af et kort i 1:2000, er skel og matrikelnumre udeladt i vejene.

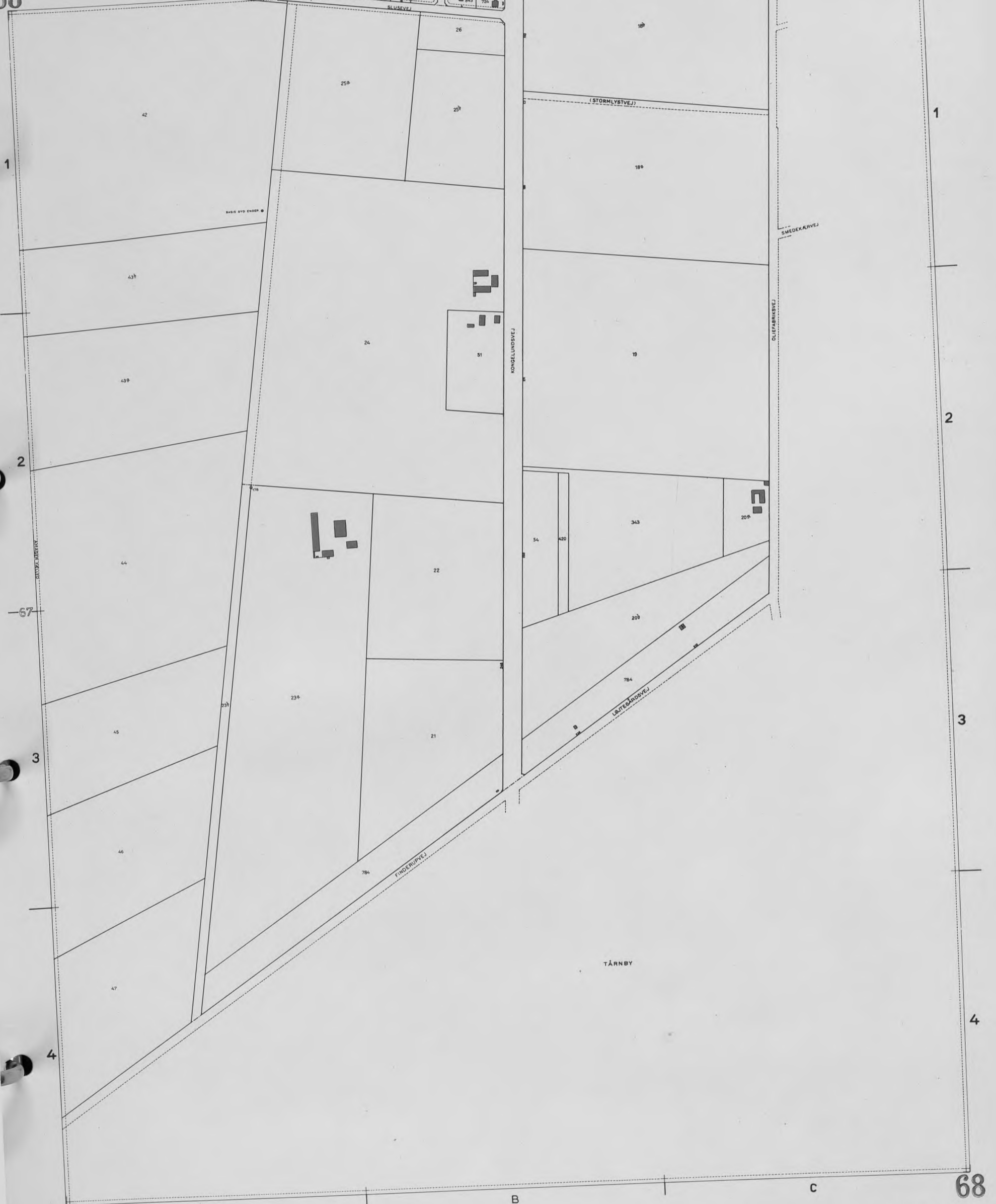
68

68

A

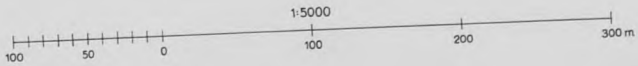
B
61

C



68

STADSKONDUKTØRENS DIREKTORAT
1961
Eneret efter lov om forfatterret.



På nærværende kort, der er fremstillet ved nedfotografering af et kort i 1:2000, er skel og matrikelnumre udeladt i vejene.

68