



591177532



101 KØBENHAVNS  
KOMMUNES  
BIBLIOTEKER



Mag. 09.402 Be

# BELIGGENHEDEN OG HØJDEN

AF

# FASTE NIVELLELEMENTSPUNKTER

I

# KØBENHAVN

UDARBEJDET VED

STADSKONDUKTØREN

UNDER LEDELSE AF

AFDELINGSCHEF JULIUS TERMANSEN

---

KØBENHAVN

TRYKT HOS J. H. SCHULTZ A/S

1927

**RHB**



Mag.  
09, 402

Be  
ex. 1

7V  
BELIGGENHEDEN OG HØJDEN

AF

FASTE NIVELLELEMENTSPUNKTER

I

KØBENHAVN

UDARBEJDET VED  
STADSKONDUKTØREN  
UNDER LEDELSE AF  
AFDELINGSCHF JULIUS TERMANSEN


---

KØBENHAVN  
TRYKT HOS J. H. SCHULTZ A/S  
1927


Nivellementets Udgangspunkt er det samme som ved tidligere Nivellementer, nemlig Gradmaalingens Vandstandsbolt i Kajmuren ved nordre Toldbodplads, hvis Kote nu som tidligere er sat til 1,002 m.\*)

Da det ny Nivellement har samme Udgangspunkt som de foregaaende, kan en Sammenligning mellem dette og de tidligere let gøres. Der har her ved vist sig en særdeles god Overensstemmelse. Hvor der findes nævneværdige Uoverensstemmelser, er det ikke vanskeligt at paavise, at vedkommende Bygning, paa hvilken Mærket er anbragt, eller Stenen (Blokken), hvis Overflade er nivelleret, ere mindre stabile. Kun et Sted synes der ved et af de tidligere Nivellementer at være indløbet en Skrivefejl af 5 cm. (Mærket er i Bogen betegnet med Nr. 204).

Foruden med de tidligere vil det nye Nivellement ogsaa kunne sammenlignes med Gradmaalingens, hvis Resultater velvilligst ere stillede til Kommunens Raadighed. Gradmaalingens Koter ere i nærværende Bog betegnede med en Stjerne. Ogsaa disse Koter stemme godt med de nu beregnede til de samme Punkter.

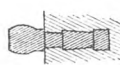
Af de benyttede Højdemærker ere 576 Støbejernsplader , hvoraf 277 Stk. ere ældre; af disse ere 241 blevne forsynede med en Halvkugle af Jern med en Radius af 1 cm, anbragt ovenpaa Pladen, dels for at gøre alle Plader, de ny som de gamle, ens, og dels for at have et Punkt og ikke en Flade som det Sted, der angiver Højden. 19 Højdemærker ere

firkantede, horizontale Jernbolte . De ere alle ny.

34 Højdemærker ere vertikale Jernbolte , som ere anbragte i Granit eller Beton; de ere forsynede med et med Radius = 2 cm. Stenene og Blokkene antages nu at have „sat“ sig; de ere forøvrigt kun benyttede, hvor der ikke findes brugbare Bygninger, i hvilke Mærker kunne anbringes.

Af tidligere benyttede Sten eller Blokke findes 23 Stk.

4 Højdemærker ere vertikale Bronzebolte af Form som de vertikale Jernbolte. Deraf ere 2 ny.

37 Højdemærker ere horizontale Bronzebolte , der svare til Gradmaalingens Mærker af lignende Art. Heraf forefandtes 21 Stykker, hvoraf 13 ere anbragte ved tidligere kommunalt Nivellement.

Et Højdemærke er en Jernopstanders Top, der tidligere har været benyttet.

8 Mærker ere anbragte paa Bygninger, der ligge udenfor Byen.

\*) Udgangspunktet ligger 50 mm. over det af Generalstaben anvendte „Dansk Normalnul“.

Foruden disse til praktisk Brug anbragte 671 Mærker findes endvidere 28, der bestaa af en Broncecylander med indsat Platinstift, hvis Afstand fra det under samme liggende Nivellements Punkt er nøjagtigt udmaalt med en Glasmaalestok. Disse Mærker skulle tjene som Reserve og som Udgangspunkter for fremtidige Nivellementer. De ere indsatte i Byens mest solide Bygninger og ville saa godt som ikke kunne beskadiges, eftersom de ikke rage udenfor det Murværk, i hvilke de ere anbragte. Af denne Art Mærker ere 10 ny.

Nivellementets samlede Længde er ca. 259 km. (ca. 34 Mil).

*København i April 1908.*

*N. A. Secher.*

I de forløbne Aar er Antallet af faste Nivellements punkter blevet forøget saaledes, at der nu haves Højdebestemmelser for 1295 Punkter. Denne Tilvækst er forlangt af Kommunens Ingeniører, der som en Følge af Bebyggelsens Vækst har maattet stille Krav om Anbringelse af flere faste Mærker.

Bestemmelsen af Koterne til disse nye Punkter er foretaget ved Præcisionsnivelementer mellem udvalgte ældre Mærker, hvis faste Beliggenhed har været under Kontrol, og der er under disse Nivellementer medtaget et saa stort Antal af tidligere bestemte Højdemærker som muligt, saaledes at disse er blevet revideret i Marken. Arbejderne er udført af Fuldmægtig *H. H. Madsen.*

Det har ved denne Revision vist sig, at en Del af Mærkerne som Følge af Terrainets Hævning eller Sænkning er undergaaet nogen Forandring, og Koterne til disse Punkter er derfor ændrede. Saadanne Forandringer vil altid finde Sted paa Grund af smaa Forskydninger i Underlaget, fremkaldt af geologiske Aarsager eller som Følge af megen Bæbyggelse og vistnok i ikke ringe Grad som Følge af den forøgede Anvendelse af svære, tunge Transportmidler. Saaledes er alle gamle saakaldte K. K. Sten, forsaavidt som disse har været anbragt i eller i Nærheden af Veje, nu ubrugelige som Nivellementsfixpunkter, og Koterne til disse Sten er derfor ganske udeladt i Förtegnelsen.

I Modsætning til Nivellementet i 1907—1908, der var et samlet sammenhængende Arbejde, kan den nu foreliggende Samling Koter ikke betragtes

som Resultat af et inden for kort Tid udført koncentreret Nivellement. Der er dog anvendt ganske samme Omhu, samme Instrumenter og samme Fremgangsmaade som tidligere, og Udjævningsberegningerne udviser, at man som hidtil kan ansætte Kilometermiddelfejlen til 1 Millimeter.

Ved den praktiske Anvendelse af Koterne som Grundlag for specielle Nivellementer maa det meget tilraades at have Tilknytning til mindst 2 Højdemærker. De i Parentes anførte Stedbetegnelser er ikke officielle og kan blive ændrede.

*København i Juni 1927.*

**C. MELDAL.**

Punktets Nr.	Stedet, hvor Højdemærket er anbragt	Hus Nr.	Matrikel Nr.	Kvarter eller Ejerlav	Kote Meter	Højdemærkets Art
1	Stationsvej . . . . . Hellerup Jernbanestation, østlige Façade ved nordøstlige Hjørne			Udb. Klædebo	9,441	Plade
2	Ruthsvej . . . . . Hj. af Estersvej, ved Kældernedgang	1	2868	do.	9,776	do.
3	Nordkrog . . . . . Villa Pax	27	3888	do.	10,263	do.
4	Svanemøllevej . . . . . Hj. af Nordkrog	77	3263	do.	6,105	do.
5	Strandvej . . . . . Hellerup Glasværk, nordlige Bygning	58	5 g	Store Tuborg	5,129	do.
6	Tuborgvej . . . . . Under Jernbanebroen, sydlige Murs vestlige Del			Udb. Klædebo	3,650	do.
7	Tuborgvej . . . . . Hellerup Glasværks Arbejderbo- ligers Købmandshandel		1306	do.	6,464	do.
8	Ryvangs Allé . . . . . Hus øst for Ingeniørregimentets Øvelsesplads			do.	6,553	do.
9	Nord for Ole Nielsens Vej . . . . . Vest for Ingeniørregimentets Øvelsesplads		154 Lod 8	do.	8,891	do.
10	Strandvej . . . . . Hj. af Havnevej	(44)	7 a	Gammel Vartov	5,228	do.



Punktets Nr.	Stedet, hvor Højdemærket er anbragt	Hus Nr.	Matrikel Nr.	Kvarter eller Ejerlav	Kote Meter	Højdemærkets Art
11	Emdrupvej ..... Sanders Dampvaskeri, Tørringshuset	.....	1 aa	Emdrup	17,312	Plade
13	Emdrup..Hj. af Frederiksborgv. Emdrupgaard, Stuehusets sydlige Gavl	.....	35	do.	22,021	do.
14	Emdrupvej ..... Huset umiddelbart vest for Slangerupbanen	(96)	23	do.	18,718	do.
15	Ryvangs Allé..... Blokhús til Banevogterhus 3 B, vest f. Jernbanen	.....	.....	Udb Klædebo	4,758	do.
16	Ole Niensens Vej ..... Villa Enkrateia, Bagbygningen	(5)	6 i	Emdrup	7,921	do.
18	Emdrupvej ..... Emdrup Dampvaskeri	.....	6 d	do.	18,327	do.
19	Bispebjerg Parkallé ..... Østlige Bøllegaard, vestlige Hjørne	.....	3 a	do.	23,564	do.
21	Lyngbyvej..... Ny Lundehus Kro	177	6 o	do.	10,803	do.
22	Vej fra Lyngbyvej til Ingeniørregimentets Øvelsesplads .. Banevogterhus Nr. 3 a	.....	.....	Udb Klædebo	6,830	do.
23	Strandvej ..... Johannedal	81	148 A	do.	6,330	do.

Punktets Nr.	Stedet, hvor Højdemærket er anbragt	Hus Nr.	Matrikel Nr.	Kvarter eller Ejerlav	Kote Meter	Højdemærkets Art
24	Emdrupvej ..... Pianofabrik, Fabrikbygning		33	Emdrup	16,422	Plade
25	Emdrupvej ..... Hj. af Lyngbyvej		6 q	do.	8,081	do.
26	Frederiksborgvej ..... Villa Kjerstine overfor Nr. 164		1 n	Utterslev	21,833	do.
27	Lyngbyvej ..... Gamle Bomhus, nordlige Gavl		5 c	Emdrup	7,113	do.
28	Bispebjerg Kirkegaard ..... Tidligere Mariehøj, Stuehus, nordvestlige Hjørne		795	Utterslev	28,935	do.
29	Kildevældsgade ..... Hj. af Strandvej	1	3809	Udb. Klædebo	6,855	do.
31	Kildevældsgade ..... Hj. af H. C. Lumbyes Gade	59	2420	do.	8,633	do.
32	Bispebjerg Hospital ..... Ligkapel		244	Utterslev	24,991	do.
33	Frederikssundsvej ..... Hus nordvest for Kagsbro, sydøstlige Gavl			Herløv	13,103	do.
34	Frederiksborgvej ..... Bispebjerg Kirkegaards Mur, nord for Indkørslen		3 c	Utterslev	28,080	do.

Punktets Nr.	Stedet, hvor Højdemærket er anbragt	Hus Nr.	Matrikel Nr.	Kvarter eller Ejerlav	Kote Meter	Højdemærkets Art
35	Lyngbyvej ..... Banevogterhus Nr. 3, østlige Façade paa lille Udbygning			Udb. Klædebo	8,086	Plade
36	Frijsenborg Allé ..... Hj. af Kildevældsgade	76	3415	do.	10,969	do.
37	Vennemindevej ..... Hj. af Landskronagade (49)	58	3564	do.	11,845	do.
38	Strandvej ..... Hj. af Landskronagade	35	3914	do.	6,860	do.
39	Tagensvej ..... Lille Bøllegaard, sydlige Længes sydvestlige Hjørne		15 a	Utterslev	24,671	do.
40	Nebbegaardsbakken ..... Nebbegaard, sydlige Længes sydvestlige Hjørne		10	Brønshøj	27,099	do.
41	Toften ..... Ellegaard, nordlige Længes vestlige Gavl		5 a	Husum	21,177	do.
43	Nygaardsvej .....	20	1006	Udb. Klædebo	9,519	do.
44	Do. ....	41	2401	do.	11,799	do.
45	Frederiksborgvej ..... Bispebjerg Dampbageri		23 a	Utterslev	27,117	do.

Punktets Nr.	Stedet, hvor Højdemærket er anbragt	Hus Nr.	Matrikel Nr.	Kvarter eller Ejerlav	Kote Meter	Højdemærkets Art
46	Hjortholms Allé . . . . .	29	107	Utterslev	28,406	Plade
47	Mosesvinget . . . . . Brønshøjholm, Stuehusets østlige Gavl		11	Brønshøj	19,368	do.
49	Frederikssundsvej . . . . . Møllekro, Stuehusets vestlige Gavl	(350)	2 c	Husum	20,820	do.
50	Strandvej . . . . . Zionskirken		2399	Udb. Klædebo	7,292	do.
51	Strandvej . . . . . Østre Gasværk, Maalehusets nordlige Gavl		1078	do.	5,006	do.
52	Strandvej . . . . . Østre Gasværk, Vandtaarnets nordlige Side		1078	do.	3,385	do.
53	Vennemindevej . . . . . Nygaard, Fabriksbygningens vestlige Gavl	30	4915	do.	13,596	do.
54	Utterslevvej . . . . . Villa Annas Lyst		3 l	Utterslev	26,995	do.
55	Frederikssundsvej . . . . . lige for Bringstrupvej, Kastaniehøj	(320)	2 b	Husum	18,814	do.
56	Utterslev Gade . . . . . Hj. af Hjortholms Allé (1)		2 g	Utterslev	24,535	do.

Punktets Nr.	Stedet, hvor Højdemærket er anbragt	Hus Nr.	Matrikel Nr.	Kvarter eller Ejerlav	Kote Meter	Højdemærkets Art
57	Strandboulevard .....	(134)	300	Udb. Klædebo	3,496	Plade
58	Strandboulevard .....	135	3476	do.	5,273	do.
	Hj. af Assensgade					
59	Strandboulevard .....	151	3371	do.	8,517	do.
	Hj. af Østerbrogade					
60	Jagtvej .....	221	1361	do.	10,633	do.
61	Lyngbyvej .....	30-34	164	do.	14,465	do.
			Lod 12 B.			
62	H. C. Jensens Vej .....	.....	28 b	Utterslev	25,282	do.
	Hj. af Utterslev Gade, Ny Jægerkros vestlige Gavl					
63	Frederikssundsvej .....	.....	13 h	Husum	17,448	do.
	lige for Husumvej, Christians Minde					
64	Østbanegade .....	(167)	3765	Udb. Klædebo	2,644	do.
	Hj. af Øresundsgade					
65	Ragnagade .....	14	1264	do.	14,052	do.
66	Østerbrogade .....	148	3321	do.	8,641	do.
	Hj. af Øresundsgade					

Punktets Nr.	Stedet, hvor Højdemærket er anbragt	Hus Nr.	Matrikel Nr.	Kvarter eller Ejerlav	Kote Meter	Højdemærkets Art
67	Jagtvej ..... Hj. af Drejøgade	207	3879	Udb. Klædebo	12,281	Plade
68	Lyngbyvej ..... Fabrikken Fiducia	24	1929	do.	14,254	do.
69	Ud for Mygindsgade ..... Blokpost St. 87 ved Banevogterhus 2 B			do.	9,811	do
70	Dortheavej ..... Blaakilde Mølles Fabrikker	(30)	5 b c	Utterslev	22,869	do.
71	Markvej til Frederikssundsvej ..... Søgaard, vestlige Længes sydlige Gavl		9 a	Husum	22,703	do.
72	Løgstørgade ..... Hj. af Øresundsgade	21	4061	Udb. Klædebo	3,711	do.
73	Øresundsgade .....	24	139 Lod 1 D 2	do.	5,336	Horizontal Broncebolt
74	Vennemindevej ..... Hj. af Jagtvej	2	3867	do.	12,171	Plade
75	Frederiksborgvej ..... Utterslev Gas- og Vandværk, Maskinbygning		4 h	Utterslev	12,840	do.
76	Sokkelundsvej ..... Tjørnely, nordlige Gavl		8 e	do.	27,298	do.

Punktets Nr.	Stedet, hvor Højdemærket er anbragt	Hus Nr.	Matrikel Nr.	Kvarter eller Ejerlav	Kote Meter	Højdemærkets Art
77	Islehusvej ..... Husum Holdeplads			Husum	15,766	Plade
78	Østbanegade ..... Hj. af Aarhusgade, Viadukten			Udb. Klædebo	3,975	do.
79	Jagtvej ..... Hj. af Ved Klostret, Hegnsmur		4395	do.	12,524	do.
80	Haraldsgade .....	61	4874	do.	15,512	do.
81	Dortheavej ..... De Forenede Malermestres Farve- mølle	4	5 k	Utters- lev	15,071	do.
81 a	Dortheavej ..... Farveri	8	5 aq	do.	17,769	do.
82	Frederikssundsvej .....	(263)	10 æ	Husum	22,059	do.
83	Jagtvej ..... Hj. af Samsøgade	177	2712	Udb. Klædebo	13,146	do.
84	Østerbrogade ..... Hj. af Koldinggade, Koldinghus	136	3783	do.	8,749	do.
85	Løgstørgade ..... Hj. af Koldinggade	9	3582	do.	5,612	do.

Punktets Nr.	Stedet, hvor Højdemærket er anbragt	Hus Nr.	Matrikel Nr.	Kvarter eller Ejerlav	Kote Meter	Højdemærkets Art
86	Aarhusgade ..... Hj. af Silkeborggade	86	1802	Udb. Klædebo	4,952	Plade
87	Viborggade .....	81	132 E 2	do.	3,056	do.
90	Tagensvej .....			do.	13,940	Firkantet horizontal Jernbolt
	Viadukten ved Slangerupbanen, nordvestlige Pille					
91	Frederikssundsvej .....	(102)	7 i	Utterslev	20,075	Horizontal Broncebolt
	Asyl, sydøstlige Hjørne					
92	Frederikssundsvej .....	(112)	119	do.	26,342	Plade
	Hj. af Utterslevvej, Apoteket					
93	Brønshøjholms Allé .....	(38)	8 ds	Brønshøj	29,461	do.
	Maries Lyst					
94	Randersgade .....	8	1721	Udb. Klædebo	6,543	do.
	Kommuneskole					
95	Viborggade .....	55	132 Q	do.	4,625	do.
96	Østerbrogade .....	124	1746	do.	9,002	do.
	Hj. af Viborggade					
97	Frederiksborgvej .....	(46)	5 bi	Utterslev	11,363	do.
	Hj. af Løveallé					



Punktets Nr.	Stedet, hvor Højdemærket er anbragt	Hus Nr.	Matrikel Nr.	Kvarter eller Ejerlav	Kote Meter	Højdemærkets Art
98	Frederikssundsvej . . . . . Bygningens vestlige Gavl	(88)	7 o	Utterslev	15,585	Plade
99	Frederikssundsvej . . . . .	(225)	10 n	Husum	27,528	do.
100	Islehusvej . . . . . Isle Pumpeværk. Øverste Cisterne ved Vej til Husum			do.	11,799	Horizontal Broncebolt
101	Frederikssundsvej . . . . . Hj. af Tølløsevej, Billesborg	(207)	151	do.	28,470	Plade
102	Brønshøj Kirkevej . . . . . Brønshøj Kirke, sydlige Side, vest for Vaabehuset			Brønshøj	30,795	Horizontal Broncebolt
103	Carolinevej . . . . . Hj. af Thorasvej	(10)	6 la	Utterslev	13,671	Plade
104	Tagensvej . . . . . Banevogterhus Nr. 2, sydlige Gavl			Udb. Klædebo	9,110	do.
105	Øster Allé . . . . . Vestlige Side. Vejsten, c. 340 m fra Store Vibenshus			do.	11,493	Vertikal Jernbolt
106	Strandboulevard . . . . . Hj. af Gl. Kalkbrænderivej	74	2823	do.	3,166	Plade
107	Nordre Frihavnsgade . . . . . Hj. af Østbanegade	101	2640	do.	2,991	do.

Punktets Nr.	Stedet, hvor Højdemærket er anbragt	Hus Nr.	Matrikel Nr.	Kvarter eller Ejerlav	Kote Meter	Højdemærkets Art
108	Melchiors Plads ..... Hj. af Gl. Kalkbrænderivej	8	2892	Udb Klædebo	4,714	Plade
109	Gammel Kalkbrænderivej .... Hj. af Grenagade	10	3129	do	5,272	do.
110	Kirsteinsgade ..... Hj. af Rothesgade	1	3795	do.	7,939	do
111	Østerbrogade ..... Sct. Jacobs Kirke, Nordside af Pille tilhøjre for Indgangsdøren	.....	1027	do.	9,706	Horiz- ontal Bron- cebolt
112	Nørre Allé ..... Vestlige Side, Vejsten, ca. 340 m fra Store Vibenshus	.....	.....	do.	12,551	Verti- kal Jern- bolt
113	Jagtvej ..... Sydøstlige Side, Vejsten, ca. 360 m fra Store Vibenshus	.....	.....	do.	13,013	do.
114	Haraldsgade ..... Kontorbygning	15	167 Lod 7 A	do.	12,708	Plade
115	Alexandravej ..... .....	(20)	6 gs	Utters- lev	8,804	do.
116	Frederikssundsvej ..... Hj. af Houmanns Allé	(64)	132	do.	12,932	do.
119	Frederikssundsvej ..... .....	(160)	16 b	Brøns- høj	30,478	do.

Punktets Nr.	Stedet, hvor Højdemærket er anbragt	Hus Nr.	Matrikel Nr.	Kvarter eller Ejerlav	Kote Meter	Højdemærkets Art
120	Rosenvængets Parallelvej . . . .	7	251	Udb. Klædebo	3,489	Plade
121	Kalkbrænderivej . . . . . Opfostringshuset. Nordvestlige Hjørne	10	131 B 2 A	do.	6,400	Horizontal Broncebolt
123	Heimdalsgade . . . . .	45	2516	do	10,762	Plade
124	Frederiksborgvej . . . . . Hj. af Valdemarsvej	(27)	6 fu	Utterslev	11,218	do.
125	Frederikssundsvej . . . . . Kapernaums Kirke	43 B	14 ag	do.	12,327	do.
126	Alexandravej . . . . .	10	6 cø	do	7,983	do.
127	Tagensvej . . . . . lige for Haraldsgade	39	167 Lod 8F & G 1	Udb. Klædebo	12,930	do.
129	Øster Allé . . . . . Sydvestlige Side, Vejsten ud for Fodboldbanens sydvestl. Hjørne	.....	.....	do	9,646	Vertikal Jernbolt
130	Sct. Jacobs Gade . . . . . Hj. af Ribegade (6)	16	3568	do.	7,513	Plade
131	Præstøgade . . . . . Hj. af Østbanegade. Kloakpumpestation	.....	2186	do.	3,099	Horizontal Broncebolt

Punktets Nr.	Stedet, hvor Højdemærket er anbragt	Hus Nr.	Ma-trikel Nr.	Kvarter eller Ejerlav	Kote Meter	Højdemærkets Art
132	Rosenvængets Hovedvej . . . . .	18	278	Udb. Klædebo	4,165	Plade
133	Marstrandsvej . . . . .	9	3389	do.	6,260	do.
134	Nordre Frihavnsgade . . . . .	22	1221	do.	8,250	do.
135	Østerbrogade . . . . . Hj. af Olufsvej	51	540	do.	9,261	do.
136	Jagtvej . . . . . Sydøstlige Side, Vejsten ud for Nr 155 B	.....	.....	do.	16,344	Vertikal Jernbolt
137	Tagensvej . . . . . Hj. af Ægirsgade	25	3000	do.	16.117	Plade
138	Heimdalsgade . . . . .	29	1210 & 1327	do.	9,648	do.
139	Frederikssundsvej . . . . .	28 B	6 ah	Utterslev	10,090	do.
140	Glentevej . . . . . Hj. af Ørnevej	.....	230	do.	13,487	do.
141	Bellahøjvej . . . . . Bellahøj. Nordlige Længes østlige Gavl	.....	9 a	do.	34,082	do.

Punktets Nr.	Stedet, hvor Højdemærket er anbragt	Hus Nr.	Ma-trikel Nr.	Kvarter eller Ejerlav	Kote Meter	Højdemærkets Art
142	Brønshøjvej .....	17	1161	Brønshøj	32,783	Plade
143	Havdrupvej.....	41	255	Husum	30,026	do.
144	Aalekistevej .....	.....	.....	Islemark	12,205	do.
	Husum Kaserne					
146	Ørnevej .....	24	14 dq	Utterslev	9,215	do.
147	Nordre Fasanvej.....	283	14 dd	do.	8,582	do.
148	Nørrebrogade .....	227	549	Udb. Klædebo	8,693	do.
	Façaden mod Lygteaaen					
149	Heimdalsgade.....	17	2879	do.	9,298	do.
	Hj. af Slejpnernsgade					
151	Nørre Allé .....	.....	.....	do.	13,006	Vertikal Jernbolt
	Véstlige Side, Vejsten, 680 m fra Store Vibenshus					
152	Øster Allé .....	32	157 B 6	do.	9,330	Plade
	Lægeforeningens Boliger					
153	Rosenvængets Sideallé .....	8	530	do.	5,723	do.
	Hj. af Rosenvængets Hovedvej					

Punktets Nr.	Stedet, hvor Højdemærket er anbragt	Hus Nr.	Matrikel Nr.	Kvarter eller Ejerlav	Kote Meter	Højdemærkets Art
154	Rosenvængets Allé..... Hj. af Livjærggade (45)	.....	1311	Udb. Klædebo	5,122	Plade
155	Holsteinsgade .....	47	2757	do.	4,583	do.
156	Odensegade .....	16 A	3180	do.	7,353	do.
157	Aalekistevej .....	.....	.....	Husum	9,441	Horizontal Broncebolt
159	Nordre Fasanvej..... Hj. af Ørnevej	267	14 bn	Utters- lev	8,436	Plade
160	Nørrebrogade .....	218	20	Udb. Klædebo	9,727	do.
161	Nordre Frihavns- gade .....	1	136	do.	8,787	do.
162	Holsteinsgade .....	31	1467	do.	5,411	do.
163	Do. ....	11	1451	do.	6,526	do.
164	Jagtvej .....	145	402	do.	15,534	do.

Punktets Nr.	Stedet, hvor Højdemærket er anbragt	Hus Nr.	Matrikel Nr.	Kvarter eller Ejerlav	Kote Meter	Højdemærkets Art
165	Raadmandsgade .....	21 D	1371	Udb. Klædebo	14,423	Plade
166	Baldersgade .....	22	1103	do.	10,568	do.
167	Svanevej .....	20 A	130	Utterslev	9,119	do.
168	Aalekistevej .....	.....	.....	Husum	12,897	do.
	Banevogterhus Nr. 3, c 400 m fra Slotsherrens Bro					
169	Aalekistevej .....	.....	14 f	do.	19,882	do.
	Villa Iris, nordøstlige Hjørne					
170	Tagensvej .....	.....	3368	Udb. Klædebo	13,685	do.
	Hærens og Flaadens Epidemihospital, sydligste Bygning					
171	Nørre Allé .....	.....	.....	do.	13,265	Vertikal Jernbolt
	Vestlige Side. Vejsten ud for Statens Gymnastikinstitut					
172	Blegdamsvej .....	118	93	do.	8,756	Plade
173	Ryesgade .....	119 A	673	do.	8,055	do.
	Manufakturhandlerforeningens Stiftelse					
175	Slagelsegade .....	16	1195	do.	7,132	do.
	Hj. af Rosendalsgade					

Punktets Nr.	Stedet, hvor Højdemærket er anbragt	Hus Nr.	Matrikel Nr.	Kvarter eller Ejerlav	Kote Meter	Højdemærkets Art
176	Ringstedgade ..... Hj. af Willemoesgade	7	1738	Udb. Klædebo	6,855	Plade
177	Willemoesgade ..... Hj. af Lipkesgade (26)	49	1551	do.	6,627	do.
178	Classensgade ..... Hj. af Livjærgade	49	1348	do.	5,548	do.
179	Strandboulevard ..... Hj. af Arendalsgade	3	810	Øster- vold	4,944	do.
180	Sønderborggade ..... Hj. af Classensgade	3	399	do.	6,222	do.
181	Dagmarsgade ..... Hj. af Raadmandsgade	12	492	Udb. Klædebo	12,970	do.
182	Gormsgade ..... Hj. af Classensgade	23	2523	do.	11,976	do.
183	Farumgade ..... Hj. af Classensgade	3	2040	do.	10,264	do.
184	Nordre Fasanvej ..... Hj. af Glentevej	237	14 cn	Utters- lev	8,021	do.
185	Hillerødgade ..... Hj. af Ny Aaboulevard	28	3857	Udb. Klædebo	8,550	do.



Punktets Nr.	Stedet, hvor Højdemærket er anbragt	Hus Nr.	Matrikel Nr.	Kvarter eller Ejerlav	Kote Meter	Højdemærkets Art
187	Nørrebrogade ..... Sct. Stefans Kirke tilhøjre for Indgangen	.....	818	Udb. Klædebo	10,553	Plade
188	Jagtvej .....	115	171 E 1 B	do.	13,152	do.
189	Blegdamsvej .....	84	2191	do.	8,352	do.
190	Rymsgade .....	95	89	do.	7,802	do.
191	Krogsgade .....	1	1660	do.	7,958	do.
	Hj. af Sortedamsdossering					
192	Classensgade .....	24	47	Øster- vold	7,069	do.
193	Kastelsvej .....	58	54	do.	4,818	do.
	Døvstummeinstitut					
194	Livjærgergade .....	15	797	do.	5,300	do.
195	Østbanegade .....	21	821	do.	7,747	Horiz- ontal Bron- cebolt
	Gylfe					
196	Østerbrogade .....	32	39	do.	7,938	Plade

Punktets Nr.	Stedet, hvor Højdemærket er anbragt	Hus Nr.	Matrikel Nr.	Kvarter eller Ejerlav	Kote Meter	Højdemærkets Art
197	Øster Sogade ..... Hj. af Østerbrogade	114	34	Øster- vold	8,254	Plade
199	Thorsgade .....	30	1435	Udb. Klædebo	11,712	do.
200	Stefansgade .....	10	1576	do.	10,103	do.
201	Nordbanegade ..... Hj. af Brønshøjgade	20	1398	do.	9,697	Firkan- tet ho- rizon- tal Jern- bolt
202	Borups Allé ..... Vandværket	.....	123	Utters- lev	9,503	do.
203	Godthaabsvej ..... Brønshøj Bakkegaard, Stuehus, østlige Gavl	(160)	2277	Brønshøj	31,962	Plade
204	Vanløsehøjs Allé ..... Villa Lindehøj	.....	8 d	Vanløse	25,087	do.
205	Aalekistevej ..... Villa Vasa	.....	41	do.	24,588	do.
207	Nørrebrogade .....	161	1685	Udb. Klædebo	10,852	do.
208	Jagtvej ..... Hj. af Prinsesse Charlottes Gade Kommuneskole	.....	635	do.	11,222	Hori- zontal Bron- cebolt

Punktets Nr.	Stedet, hvor Højdemærket er anbragt	Hus Nr.	Matrikel Nr.	Kvarter eller Ejerlav	Kote Meter	Højdemærkets Art
209	Sortedamsdossiering ..... Hj. af Helgesensgade (1)	65 C	2441	Udb. Klædebo	7,885	Plade
210	Øster Søgade..... Hj. af Zinns-gade	96	183	Øster- vold	8,342	do.
211	Øster Farimagsgade .....	83	91	do.	8,521	do.
212	Østerbrogade .....	7 B	97	do.	6,940	do.
213	Ryesgade .....	64	704	Udb. Klædebo	7,545	do.
214	Nørre Allé .....	.....	2163	do.	13,341	do.
	De Gamles By, sydlige Pavillon					
215	Prinsesse Charlottes Gade ... Garversvendenes Stiftelse	37	2884	do.	11,630	do.
216	Stefansgade .....	.....	.....	do.	9,307	do.
	Nørrebro Station, tilvenstre for Indgangen					
217	Godthaabsvej..... Hj. af Vanløse Allé	(139)	9 u	Brønshøj	20,000	do.
218	Godthaabsvej..... Dybendal, østlige Længes nord- lige Gavl	279	122	do.	18,719	do.

Punktets Nr.	Stedet, hvor Højdemærket er anbragt	Hus Nr.	Matrikel Nr.	Kvarter eller Ejerlav	Kote Meter	Højdemærkets Art
219	Aalekistevej . . . . . Hj. af Kirkebjerg Allé, Villa Taarnholm		8 bs	Vanløse	22 392	Plade
220	Langelinie . . . . . Lystbaadehavnen. Sydlige Trappes nordlige Side			Østervold	5,310	Vertikal Jernbolt
221	Østbanegade . . . . . Hj. af Trondhjems Plads	9	823	do.	6,913	Plade
222	Øster Farimagsgade . . . . . Hj. af Voldmestergade	67	309	do.	8,782	do.
223	Sortedamsdossering . . . . . Hj. af Lundingsgade	59	2060	Udb. Klædebo	8,004	do.
224	Fredensgade . . . . . Hj. af Blegdamsvej	22	80	do.	8,469	do.
225	Jagtvej . . . . . Kirkegaardsmuren, c. 50 m fra Nørrebros Runddel			do.	10,262	do.
226	Guldbergsgade . . . . . Hj. af Meinungsgade	49	521	do.	13,116	do.
227	Stockholmegade . . . . . Hj. af Østerbrogade	61	191	Østervold	6,335	do.
228	Møllegade . . . . . Alderstrøst	30	66 B 1	Udb. Klædebo	13,353	do.

Punk- tets Nr.	Stedet, hvor Højdemærket er anbragt	Hus Nr.	Ma- trikel Nr.	Kvarter eller Ejerlav	Kote Meter	Højde- mær- kets Art
229	Øster Søgade . . . . . Hj. af Høyensgade	70	621	Øster- vold	8,177	Plade
230	Stefansgade . . . . . Hafnia Bryggeri. Kontorbygning	(51)	2394	Udb. Klædebo	8,969	do.
232	Østerbrogade . . . . . Østbanegaarden. Nær ved det sydlige Hjørne			Øster- vold	7,748	Fir- kantet hori- zontal Jern- bolt
233	Stockholmsplads . . . . .	4	774	do.	7,036	Plade
234	Upsalagade . . . . . Esajas Kirken, østlige Mur		825	do.	7,912	do.
235	Øster Farimagsgade . . . . . Hj. af Malmøgade, Kommuneskole	40	220	do.	8,378	do.
236	Blegdamsvej . . . . .	26	77 B 1 B	Udb. Klædebo	9,441	do.
237	Guldbergsgade . . . . . Arbejdsanvisningskontor	26	64	do.	13,250	do.
238	Prinsesse Charlottes Gade . . . Hj. af Frederik VII's Gade	3	63 A, 18 C & 19 C Lod 1 A	do.	11,710	do.
239	Nørrebrogade . . . . . Kirkegaardsmuren ud for Nr. 92 A			do.	10,756	do.

Punktets Nr.	Stedet, hvor Højdemærket er anbragt	Hus Nr.	Matrikel Nr.	Kvarter eller Ejerlav	Kote Meter	Højdemærkets Art
240	Borups Allé . . . . . Sydlige Side, Betonmur ved Lade- gaardsaaen	.....	172 A	Udb. Klædebo	6,639	Fir- kantet hori- zontal Jern- bolt
242	Aalekistevej . . . . . Hj. af Rosenlunds Allé, Villa Har- riet	.....	8 af	Vanløse	17,209	Plade
243	Langelinie . . . . . Pavillonen, sydvestlige Side ved Porten	.....	219	Øster- vold	2,188	Fir- kantet hori- zontal Jern- bolt
244	Lundsgade . . . . .	9	443	do.	8,221	Plade
245	Fredensgade . . . . .	5	1179	Udb. Klædebo	7,269	do.
246	Nørre Allé . . . . . Sct. Johannes Kirke, sydvestlige Hjørne	.....	158 B	do.	11,468	Hori- zontal Bron- cebolt
247	Nørre Allé . . . . . Hj. af Ahornsgade, Sct. Lukas Stiftelse	11	1728	do.	11,637	Plade
248	Jagtvej . . . . . Kirkegaardsmuren over for Jægers- borggade	.....	.....	do.	9,566	do.
249	Godthaabsvej . . . . .	(95)	9 r	Brøns- høj	13,220	do.
251	Lindersvold Allé . . . . . Banevogterhus Nr. 2	.....	.....	Vanløse	15,108	do.

Punktets Nr.	Stedet, hvor Højdemærket er anbragt	Hus Nr.	Ma-trikel Nr.	Kvarter eller Ejerlav	Kote Meter	Højdemærkets Art
253	Nørrebrogade .....	66	16	Udb. Klædebo	11,448	Plade
254	Møllegade .....	12	51 & 52 B	do.	12,456	do.
	Mosaisk Kirkegaards Kapel					
255	Guldbergsgade.....	6	68	do.	12,145	do.
256	Blegdamsvej .....	6	74	do.	10,303	do.
	Ting- og Arresthus					
257	Øster Søgade.....	44	395	Øster-vold	8,103	do.
	Hj. af Wiedeweltsgade					
258	Øster Farimagsgade .....	18	217	do.	8,590	do.
259	Stockholmsgade.....	25	643	do.	8,326	do.
	Hj. af Upsalagade					
260	Do.....	35	752	do.	7,513	do.
261	Store Kongensgade .....	151	.....	Sct. Annæ Vester	4,533	do.
	Hj. af Øster Voldgade					
262	Jagtvej.....	34	1901	Udb. Klædebo	9,100	Horizontal Broncebolt
	Kommuneskole					

Punktets Nr.	Stedet, hvor Højdemærket er anbragt	Hus Nr.	Matrikel Nr.	Kvarter eller Ejerlav	Kote Meter	Højdemærkets Art
263	Nørrebrogade . . . . .	54	14 C	Udb. Klædebo	11,189	Plade
264	Elmegade . . . . . Hj. af Birkegade	15	1530	do.	10,399	do.
265	Sct. Hans Gade . . . . .	19	4036	do.	8,547	do.
266	Læssøesgade . . . . .	4	189	do.	7,439	do.
267	Gammeltoftsgade . . . . . Hj. af Øster Søgade	24	342	Nørrevold	8,195	do.
268	Sølvgade . . . . .	94	166	Østervold	8,447	do.
269	Stockholmsgade . . . . .	5	130	do.	8,662	do.
270	Øster Voldgade . . . . .	24	482	Sct. Annæ Vester	6,449	do.
271	Toldboden . . . . . Kajmuren. Nivellementets Udgangspunkt	.....	.....	Sct. Annæ Øster	1,002	Horizontal Broncebolt
272	Grønningen . . . . . Grønninggaard	15	859	Østervold	3,634	Firkantet horizontal Jernbolt



Punktets Nr.	Stedet, hvor Højdemærket er anbragt	Hus Nr.	Matrikel Nr.	Kvarter eller Ejerlav	Kote Meter	Højdemærkets Art
273	Ny Kronprinsessegade ..... Hj. af Suensonsgade (53)	.....	521	Sct. Annæ Vester	5,537	Plade
274	Øster Voldgade ..... Hj. af Stokhusgade	8	486 B	do.	7,457	do.
275	Sortedamsgade.....	19	2004	Udb. Klædebo	7,972	do.
276	Kapelvej ..... Kirkegaardsmuren ud for Bangertsgade	.....	.....	do.	10,727	do.
277	Jagtvej ..... Hj. af Rantzausgade	12	3305	do.	8,365	do.
278	Aalekistevej ..... Banevogterhus Nr. 1	.....	.....	Vanløse	11,509	do.
279	Griffenfeldtsgade.....	9	33 A 2 A	Udb. Klædebo	9,837	do.
280	Fælledvej ..... .....	5	7 D 3	do.	9,044	do.
281	Ravnsborg Tværgade..... Hj. af Ravnsborggade	9	454	do.	8,746	do.
282	Sølvgade..... Kunstmusæet, tæt ved sydvestlige Hjørne	.....	304	Øster-vold	8,150	Horizontal Broncebolt

Punktets Nr.	Stedet, hvor Højdemærket er anbragt	Hus Nr.	Matrikel Nr.	Kvarter eller Ejerlav	Kote Meter	Højdemærkets Art
283	Rigensgade . . . . . Munderingsdepotet	11	477	Sct. Annæ Vester	6,850	Plade
283 a	Ny Kronprinsessegade . . . . . Hj. af Sct. Pauls Gade (48)	.....	555	do.	5,720	do.
284	Store Kongensgade . . . . . Hj. af Elsdyrsgade	113	.....	do.	4,216	do
285	Toldboden . . . . . Ved Toldbodbygningens nordlige Gavl, Stenbænk	.....	360	Sct. Annæ Øster	3,072	Vertikal Broncebolt
286	Toldboden . . . . . Ved Toldbodbygningens sydlige Gavl, Stenbænk	.....	360	do.	3,063	do.
288	Toldbodvej . . . . . Hj. af Amaliegade (49)	48	134	do.	2,649	Plade
290	Ny Kronprinsessegade . . . . . Hj. af Fredericiagade	7	543	Sct. Annæ Vester	5,744	do.
291	Store Kongensgade . . . . .	(101)	504 D 6, E 5, F 6 & G 6	do.	4,283	do.
292	Øster Voldgade . . . . . Sølvgadens Kaserne ved Hovedporten	.....	421 B	do.	7,498	do.
293	Øster Farimagsgade . . . . . Kommunehospitalets nordlige Pavillon	7	33	Nørrevold	9,397	do.

Punktets Nr.	Stedet, hvor Højdemærket er anbragt	Hus Nr	Matrikel Nr.	Kvarter eller Ejerlav	Kote Meter	Højdemærkets Art
294	Øster Søgade..... Hj. af Bartholinsgade	10	31	Nørrevold	8,649	Plade
295	Nørrebrogade..... Hj. af Dosseringen	9	36 E 1 A	Udb. Klædebo	8,325	do.
296	Slotsgade..... Hj. af Baggesensgade	14	36 L & N Lod 23	do.	9,158	do.
297	Prins Jørgens Gade..... Hj. af Stengade	3	554	do.	8,282	do.
298	Rantzausgade..... Hj. af Skyttegade	38	841	do.	7,909	do.
299	Rantzausgade..... Brorsons Kirke, sydøstlige Trappemur	.....	2622	do.	8,036	Horizontal Broncebolt
300	Jagtvej..... Hj af Rantzausgade, Provinsarkivet	.....	2105	do.	7,934	do.
301	Jernbaneallé..... Hj. af Klingseyvej, Banevogterhus	.....	.....	Vanløse	12,627	Plade
302	Toftøjevej..... Ellens Minde, Stuehus, østlige Gavl	.....	17 a	do.	11,448	do.
304	Todesgade.....	18	713	Udb. Klædebo	7,963	do.

Punktets Nr.	Stedet, hvor Højdemærket er anbragt	Hus Nr.	Matrikel Nr.	Kvarter eller Ejerlav	Kote Meter	Højdemærkets Art
305	Blaagaardsgade .....	17	36 F 3	Udb. Klædebo	7,901	Plade
306	Vesselsgade .....	2	283	do.	7,709	do.
	Hj. af Baggesensgade					
307	Øster Farimagsgade .....	.....	33	Nørrevold	9,393	do.
	Kommunehospitalets sydlige Pavillon					
308	Klerkegade .....	13	253	Sct. Annæ Vester	4,420	do.
	Hj. af Adelgade (111)					
309	Fredericiagade .....	55	530	do.	4,937	do.
	Hj. af Adelgade (108)					
310	Fredericiagade .....	43	508	do.	4,058	do.
	Hj. af Borgergade					
311	Bredgade .....	64	182	Sct. Annæ Øster	3,185	do.
	Sct. Ansgarii Kirke, Hegnsmur					
312	Amaliegade .....	40	129	do.	2,935	do.
313	Fredericiagade .....	24	282	do.	3,453	do.
	Hj. af Bredgade, Landsretsbygning					
314	Sølvgade .....	4	625	Sct. Annæ Vester	4,604	do.

Punktets Nr.	Stedet, hvor Højdemærket er anbragt	Hus Nr.	Matrikel Nr.	Kvarter eller Ejerlav	Kote Meter	Højdemærkets Art
315	Sølvgade ..... Havemur ud for Rigensgade			Sct. Annæ Vester	6,116	Plade
316	Kronprinsessegade .....	46	403, 404 & 405	do.	5,307	do.
317	Øster Voldgade .....	2	492	do.	7,586	do.
	Livgardens Kaserne					
318	Gothersgade .....	161	214	Nørrevold	8,988	do.
	Hj. af Nansensgade					
319	Frederiksborggade .....	33	124	do.	8,772	do.
	Hj. af Nansensgade					
320	Vendersgade.....	33	109	do.	8,403	do.
	Hj. af Nørre Søgade					
321	Dosseringen .....	18	36 Y 3 C	Udb. Klædebo	7,630	do.
322	Vesselsgade .....	22	351	do.	6,639	do.
323	Blaagaardsgade .....	22	559	do.	7,046	do.
	Hj. af Blaagaards Plads					
324	Gartnergade .....	16	253	do.	6,712	do.

Punktets Nr.	Stedet, hvor Højdemærket er anbragt	Hus Nr.	Matrikel Nr.	Kvarter eller Ejerlav	Kote Meter	Højdemærkets Art
325	Rantzausgade . . . . . Hj. af Kapelvej	18	1305	Udb. Klædebo	7,377	Plade
326	Aaboulevard . . . . .	58	674	do.	7,119	do.
327	Do. . . . . Hj. af Skyttegade	72	762	do.	6,984	do.
328	Do. . . . . Hj. af Brohusgade	80	2144	do.	7,469	do.
329	Do. . . . .	32	36 S 1 D 5	do.	6,911	do.
330	Murergade . . . . .	4	36 U5 & U6 G, Lod 4	do.	6,550	do.
332	Gothersgade . . . . . Hj. af Linnésgade	137	147	Nørre- vold	9,786	do.
333	Store Kongensgade . . . . .	77	64 A	Sct. Annæ Vester	3,427	do.
334	Ny Toldbodgade . . . . . Nordre Portpille	10	301	Sct. Annæ Øster	2,678	do.
335	Amaliegade . . . . . Palæ ud for Fredericiagade	.....	125	do.	3,112	do.

Punktets Nr.	Stedet, hvor Højdemærket er anbragt	Hus Nr.	Matrikel Nr.	Kvarter eller Ejerlav	Kote Meter	Højdemærkets Art
336	Bredgade . . . . . Hj. af Frederiksgade (17)		318	Sct. Annæ Øster	3,052	Plade
337	Borgergade . . . . .	82	129	Sct. Annæ Vester	4,372	do.
338	Dronningens Tværgade . . . . . Hj. af Adelgade	52	366 A	do.	4,851	do.
339	Gothersgade . . . . . Hj. af Øster Voldgade, Livgardens Kaserne		493	do.	8,480	do.
340	Aalekistevej . . . . .	(96)	14 ab	Vanløse	13,109	do.
341	Kastanieallé . . . . .	27	13 ci	do.	13,232	do.
342	Nørre Søgade . . . . .	21	228	Nørrevold	7,979	do.
343	Vendersgade . . . . . Hj. af Nørre Farimagsgade	15	171	do.	8,580	do.
344	Kronprinsessegade . . . . .	26	394	Sct. Annæ Vester	5,473	do.
345	Frederiksgade . . . . . Palæ, nær Havnen		125	Sct. Annæ Øster	3,089	do.

Punktets Nr.	Stedet, hvor Højdemærket er anbragt	Hus Nr.	Matrikel Nr.	Kvarter eller Ejerlav	Kote Meter	Højdemærkets Art
346	Amaliegade . . . . . Vestre Side, Amalienborg, tæt syd for Kolonaden		150	Sct. Annæ Øster	3,285	Plade
347	Dronningens Tværgade . . . . . Hj. af Bredgade, Moltkes Palæ	2	278 A	do.	3,277	do.
348	Do. . . . . Hj. af Store Kongensgade	11	242	do.	3,857	do.
349	Adelgade . . . . .	29	296	Sct. Annæ Vester	5,098	do.
350	Gothersgade . . . . . Rosenborg Brøndanstalt	64	496 B	do.	6,886	do.
351	Aabenraa . . . . .	30	247	Rosenborg	8,527	do.
352	Rosenborggade . . . . . Hj. af Sct. Gertruds Stræde	8	152	Klædebo	8,925	do.
353	Nørre Voldgade . . . . .	82	167 A	do.	9,938	Horizontal Broncebolt
354	Nørre Søgade . . . . . Hj. af H. C. Andersens Gade	31 A	153	Nørrevold	7,226	Plade
355	Dosseringen . . . . .	48	247	Udb. Klædebo	6,891	do.



Punktets Nr.	Stedet, hvor Højdemærket er anbragt	Hus Nr.	Matrikel Nr.	Kvarter eller Ejerlav	Kote Meter	Højdemærkets Art
356	Tømregade ..... Hj. af Aaboulevard	11	409	Udb. Klædebo	6,558	Plade
357	Aaboulevard.....	6	410	do.	7,129	do.
358	Jernbaneallé ..... Lige over for Grøndalen	(3)	13 ai	Vanløse	8,574	do.
359	Ahlefeldtsgade..... Hj. af Rømersgade	16	199	Nørrevold	8,462	do.
360	Nørregade..... Hj. af Nørrevoldgade	42	228	Klædebo	10,595	do.
361	Landemærket ..... Hj. af Suhmsgade	19	172	Rosenborg	7,534	do.
362	Vognmagergade.....	21	67	do.	6,470	do.
363	Kronprinsessegade ..... Hj. af Gothersgade	2	1	Sct. Annæ Vester	5,647	do.
364	Ny Toldbodgade.....	15	362	Sct. Annæ Øster	3,014	do.
365	Store Kongensgade ..... Hj. af Gothersgade	1	627	Sct. Annæ Vester	4,316	Horizontal Broncebolt

Punktets Nr.	Stedet, hvor Højdemærket er anbragt	Hus Nr.	Ma-trikel Nr.	Kvarter eller Ejerlav	Kote Meter	Højdemærkets Art
366	Nørre Voldgade . . . . . Hj. af Ahlefeldtsgade 2, Teknisk Skole		233	Nørrevold	10,389	Plade
367	Schacksgade . . . . . Hj. af Nørre Farimagsgade	2	210	do.	7,784	do.
368	Turesensgade . . . . . Hj. af Nansensgade	16	287	do.	7,668	do.
370	Lindeallé . . . . . Villa Christianshaab	(28)	13 br	Vanløse	11,628	do.
371	Aalekistevej . . . . . Hj. af L. M. Lauritzens Vej. Elinelyst	(71)	2 g	do.	12,898	do.
372	L. M. Lauritzens Vej . . . . . Vaskeri	(40)	2 r	do.	11,102	Firkantet horizontal Jernbolt
374	Nansensgade . . . . .	4	50	Nørrevold	7,633	Plade
375	Gyldenløvesgade . . . . . Irvingianerkirken		1	do.	7,208	do.
376	Larslejstræde . . . . .	10	164, 165 & 166	Nørre	9,848	do.
377	Fiolstræde . . . . .	7	206 & 207 A	Klædebo	9,150	do.

Punktets Nr.	Stedet, hvor Højdemærket er anbragt	Hus Nr.	Matrikel Nr.	Kvarter eller Ejerlav	Kote Meter	Højdemærkets Art
378	Krystalgade ..... Hj. af Peder Hvitfeldts Stræde	8	74	Klædebo	8,693	Plade
379	Sværtegade ..... Hj. af Gammel Mønt	8	120 D	Kjøbmager	5,200	do.
380	Ny Østergade ..... Hj. af Grønnegade	12	360	do.	5,163	do.
381	Bredgade.....	4	159	Sct. Annæ Øster	3,825	do.
382	Sct. Annæ Plads..... Hj. af Toldbodgade	22	57 B	do.	2,132	do.
383	Nyhavn ..... Byens Side	45	23	do.	2,575	do.
384	Antonigade ..... Hj. af Pilestræde	2	375	Kjøbmager	4,650	Horizontal Broncebolt
385	Kjøbmagergade ..... Hj. af Pilestræde	19	61, 62 & 63	Frimands	4,682	do.
386	Fiolstræde..... Hj. af Store Kannikestræde	8	197 A	Klædebo	8,492	Plade
387	Sct. Peder Stræde ..... Sct. Petri Kirke, sydøstlige Hjørne	.....	34	Nørre	9,665	Horizontal Broncebolt

Punktets Nr.	Stedet, hvor Højdemærket er anbragt	Hus Nr.	Matrikel Nr.	Kvarter eller Ejerlav	Kote Meter	Højdemærkets Art
388	Nørre Voldgade . . . . . Hj. af Teglgaardsstræde	20	193	Nørre	9,380	Plade
389	Nørre Farimagsgade . . . . . Hj. af Gyldenløvesgade	1	317	Nørrevold	7,194	do.
390	Vester Søgade . . . . . Tidligere Værkstedbygning	.....	1	Vestervold	6,666	do.
391	Sct. Peder Stræde . . . . . Hj. af Larslejstræde (2)	6	148	Nørre	9,474	do.
392	Skindergade . . . . . Hj. af Kejsergade	19	95, 96, 39 B & 40	Frimands	7,301	do.
393	Valkendorfgade . . . . . Hj. af Niels Hemmingsens Gade	8	130, 144, 145 & 146	do.	5,585	do.
394	Østergade . . . . .	29	21	Øster	4,490	do.
395	Lille Kongensgade . . . . . Hj. af Integade	22	64	do.	4,194	do.
396	Tordenskjoldsgade . . . . . Hj. af Kongens Nytorv (5)	.....	269	do.	4,085	do.
397	Heibergsgade . . . . . Udstillingsbygningens Mur, lige for Herluf Trolles Gade	11	375	do.	3,292	do.

Punktets Nr.	Stedet, hvor Højdemærket er anbragt	Hus Nr.	Matrikel Nr.	Kvarter eller Ejerlav	Kote Meter	Højdemærkets Art
398	Nyhavn ..... Charlottenborg Siden	10	275	Øster	2,905	Plade
399	Havnegade ..... Toldbygningen, lige for Nyhavn	.....	373	do.	2,869	do.
400	Holbergsgade ..... Hj. af Herluf Trolles Gade	19	405	do.	3,098	do.
401	Kongens Nytorv ..... Hj. af Holmens Kanal (2), Handelsbanken	.....	264	do.	2,890	do.
402	Vingaardsstræde ..... Hj. af Holmensgade	18	97 H	do.	4,109	do.
403	Nikolaj Plads ..... Nikolaj Taarn	.....	97	do.	3,886	do.
404	Skindergade ..... Hj. af Skoubogade	43	103	Snarens	7,794	do.
405	Dyrkøb ..... Hj. af Nørregade, Frue Kirkes sydøstlige Hjørne	.....	248	Klædebo	9,611	do.
406	Vester Voldgade ..... Hj. af Sct. Peder Stræde	3	130	Nørre	8,686	do.
407	Aalekistevej ..... Hus, nordvestlige Hjørne	(28)	14 æ	Vanløse	12,183	do.

Punktets Nr.	Stedet, hvor Højdemærket er anbragt	Hus Nr.	Matrikel Nr.	Kvarter eller Ejerlav	Kote Meter	Højdemærkets Art
410	Nygade ..... Hj. af Nytorv	7	90	Snarens	6,216	Firkantet horizontal Jernbolt
411	Læderstræde .....	15	14	Strand	4,057	Plade
412	Gammelstrand .....	42	11	do.	2,662	do.
413	Laxegade ..... Hj. af Asylgade	12	201	Øster	3,611	do.
414	Holbergsgade..... Hj. af Peder Skrams Gade	9	344	do.	3,427	do.
415	Havnegade ..... Hj. af Cort Adellers Gade	41	343	do.	2,623	do.
416	Boldhusgade ..... Hj. af Admiralgade	1	225	do.	3,060	do.
417	Kompagnistræde .....	20	70	Snarens	3,981	do.
418	Brolæggerstræde .....	9	74	do.	4,549	do.
419	Nytorv..... Domhuset, sydøstlige Hjørne	25	1	Vester	6,084	do.

Punktets Nr.	Stedet, hvor Højdemærket er anbragt	Hus Nr.	Matrikel Nr.	Kvarter eller Ejerlav	Kote Meter	Højdemærkets Art
420	Vestergade .....	16	13	Nørre	8,353	Plade
421	Axeltorv ..... Vandværket, Funktionærbolig	.....	16	Vestervold	6,108	do
422	Vestre Boulevard ..... Tegneskolen for Kvinder	10	102	do.	7,666	do.
426	Hestemøllestræde ..... Hj. af Kompagnistræde	5	122 A	Vester	4,803	do.
427	Vandkunsten ..... Hj. af Raadhusstræde	1	182 & 237 B	do.	3,392	do
428	Nybrogade .....	22	19 A	Snarens	2,821	do.
429	Holmens Kanal ..... Holmens Kirke	.....	265	Øster	3,150	do.
430	Christiansborg Slotsplads ..... Kancellibygningen, Gavlen	.....	81	Strand	4,604	do.
431	Havnegade ..... Hj. af Tordenskjoldsgade	27	296	Øster	2,725	do.
432	Overgaden oven Vandet ..... Hj. af Bodenhoffs Plads	102	496	Kristianshavns	2,009	Horizontal Broncebolt

Punktets Nr.	Stedet, hvor Højdemærket er anbragt	Hus Nr.	Matrikel Nr.	Kvarter eller Ejerlav	Kote Meter	Højdemærkets Art
433	Prinsessegade ..... Hj. af Bodenhoffs Plads	(77 A)	426	Christianshavns	2,259	Plade
434	Strandgade ..... Hj af Baadsmannsstræde, tidligere Artillerikaserne	44	36	do.	2,545	do.
435	Børsgade ..... Hj. af Kristiansgade	.....	61	Strand	2,786	do.
436	Slotsholmsgade ..... Børsen under den store Kvist	.....	61	do.	2,569	do.
437	Kristiansborg Slotsplads ..... Søndre Buegang	.....	89	do.	5,241	do.
438	Vester Voldgade ..... Vartov	81	132, 133 & 134	Vester	5,156	do
439	Do. .... Raadhuset, Taarnet	.....	162	Vestervold	5,469	Horizontal Broncebolt
440	Vesterbrogade ..... .....	2 D	74	do.	6,573	Plade
441	Vester Søgade ..... Vandværkets Cisterne, østlige Side	.....	.....	do.	6,753	do.
442	Gammel Kongevej ..... Hj. af Vester Søgade, Pumpestation, Skorsten	8	228	do.	5,374	Vertikal Jernbolt



Punktets Nr.	Stedet, hvor Højdemærket er anbragt	Hus Nr.	Matrikel Nr.	Kvarter eller Ejerlav	Kote Meter	Højdemærkets Art
443	Trommesalen ..... Nordvestlige Hjørne af tidligere Banepakhus	.....	1	Vestervold	5,853	Plade
444	Vestre Boulevard ..... Hovedbrandstationen	23	201	do.	4,667	do.
445	Vester Voldgade ..... Hj. af Stormgade	91	190	Vester	3,264	do.
446	Ny Vestergade ..... Hj. af Frederiksholms Kanal, Prinsens Palæ	2	240, 208 & 209	do.	3,484	do.
447	Tøjhusgade ..... Hj. af Frederiksholms Kanal	17	84	Strand	2,990	do.
448	Kristiansgade ..... Adolphs Pakhus, vestlige Gavl	(9)	104	do.	2,638	do.
449	Strandgade .....	25	27, 28 & 29	Kristianshavns	3,023	do.
450	Overgaden oven Vandet .....	60	176 A	do.	2,584	do.
451	Prinsessegade .....	57	480	do.	2,697	do.
452	Baadsmundsstræde ..... Kommuneskole	14	262	do.	2,725	do.

Punktets Nr.	Stedet, hvor Højdemærket er anbragt	Hus Nr.	Matrikel Nr.	Kvarter eller Ejerlav	Kote Meter	Højdemærkets Art
453	Wildersgade . . . . .	37	71	Kristianshavns	2,733	Plade
454	Dronningens Gade . . . . . Vor Frelses Kirke, nordvestlige Hjørne	.....	275	do.	3,317	Horizontal Broncebolt
455	Strandgade . . . . . Holms Plads, Portpille, tilvenstre for Indkørselen	(1)	22	do.	2,103	Plade
457	Kristiansgade . . . . . Lange Tøjhus, sydlige Gavl	.....	88	Strand	2,607	Horizontal Broncebolt
458	Vester Voldgade . . . . . Hj. af Ny Kongensgade	113	227	Vester	3,126	do.
459	Frederiksholms Kanal . . . . . Hj. af Bryghusgade	30	246	do.	2,552	Plade
460	Vestre Boulevard . . . . . Glyptoteket, østlige Hjørne	.....	226	Vestervold	3,648	Horizontal Broncebolt
461	Reventlowsgade . . . . . Hj. af Vesterbrogade	2	81	do.	6,154	Plade
462	Colbjørnsensgade . . . . .	7	90	do.	5,126	do.
463	Stenosgade . . . . . Hj. af Vesterbrogade	2	1176	Udb. Vester	3,470	do.

Punktets Nr.	Stedet, hvor Højdemærket er anbragt	Hus Nr.	Matrikel Nr.	Kvarter eller Ejerlav	Kote Meter	Højdemærkets Art
464	Stenosgade ..... Hj. af Gammel Kongevej	9	969	Udb. Vester	4,710	Plade
465	Bagerstræde ..... Hj. af Vesterbrogade	1	544	do.	3,395	do.
466	Gammel Kongevej .....	33	27 A 1	do.	4,783	do.
467	Gammel Kongevej ..... Hj. af Tullingsgade	41 B	90	do.	4,774	do.
468	Værnedamsvej ..... Hj. af Vesterbrogade	2	1191	do.	5,090	Firkantet horizontal Jernbolt
469	Frederiksberg Allé .....	5	38 A	do.	6,713	Plade
470	Roskildevej ..... Søholmgaard, østlige Længes sydlige Gavl	.....	1496	Vigerslev	9,746	do.
471	Boyesgade ..... Hj. af Brorsonsgade	15	519	Udb. Vester	5,786	do.
472	Istedgade ..... Hj. af Reventlowsgade	1	159	Vestervold	4,731	do.
473	Tietgensgade ..... Rudolf Berghs Hospital, Mur ved nordøstlige Hjørne	.....	132	do.	4,036	do.

Punktets Nr.	Stedet, hvor Højdemærket er anbragt	Hus Nr.	Matrikel Nr.	Kvarter eller Ejerlav	Kote Meter	Højdemærkets Art
474	Kristiansgade . . . . . Kongens Bryghus	14	259 A & B	Vester	2,072	Plade
475	Overgaden neden Vandet . . . . . Hj. af Torvegade	21	118	Kristianshavns	2,469	do.
476	Dronningensgade . . . . . Hj. af Kristianshavns Torv, Straffeanstalt		183	do.	2,349	do.
477	Baadsmandsstræde . . . . . Hj. af Voldgaden, Artillerikaserne	43	314 B	do.	2,245	do.
478	Kristianshavns Voldgade . . . . .	35	279 A	do.	3,243	do.
479	Amagergade . . . . . Hj. af Torvegade (66)		380	do.	2,721	do.
480	Overgaden oven Vandet . . . . .	20	193	do.	2,107	do.
481	Vestre Boulevard . . . . . Rytterstatue ved Langebro			Vestervold	2,192	Horizontal Broncebolt
482	Stampesgade . . . . .	6	175	do.	3,578	Plade
483	Helgolandsgade . . . . . Hj. af Istedgade	12	760	Udb. Vester	4,321	do.

Punktets Nr.	Stedet, hvor Højdemærket er anbragt	Hus Nr.	Matrikel Nr.	Kvarter eller Ejerlav	Kote Meter	Højdemærkets Art
484	Abel Cathrines Gade . . . . . Abel Cathrines Stiftelse	13	630	Udb. Vester	3,219	Plade
485	Eskildsgade . . . . . Hj. af Svendsgade, Politistation	1	498	do.	3,386	do.
486	Oehlenschlägersgade . . . . .	7	114	do.	5,060	do.
487	Kingosgade . . . . . Hj. af Vesterbrogade	1	515	do.	5,366	do.
488	Roskildevej . . . . . Hj. af Skellet	111	1 d	Frede- riksberg	9,247	do.
490	Oehlenschlägersgade . . . . .	17	109	Udb. Vester	4,404	do.
491	Saxogade . . . . .	28	266	do.	4,512	do.
492	Valdemarsgade . . . . .	17	565	do.	4,848	do.
493	Absalonsgade . . . . .	19	187	do.	2,986	do.
494	Victoriagade . . . . . Hj. af Istedgade	22	70 A 4 F	do.	3,177	do.

Punktets Nr.	Stedet, hvor Højdemærket er anbragt	Hus Nr.	Matrikel Nr.	Kvarter eller Ejerlav	Kote Meter	Højdemærkets Art
495	Niels Brocks Gade..... Hj. af Bernstorffsgade	14	332	Vester- vold	2,940	Hori- zontal Bron- cebolt
496	Langebrogade .....	(35)	.....	Kri- stians- havns	2,089	Plade
497	Overgaden oven Vandet..... Hj. af Kristianshavns Voldgade	2	201 A	do.	2,271	do.
498	Amagergade .....	2	327 B	do.	2,190	do.
499	Kløvermarksvej .....	.....	19 D	Amager- bros	2,039	Fir- kantet hori- zontal Jern- bolt
500	Tietgensgade .....	(74)	157	Vester- vold	3,008	Hori- zontal Bron- cebolt
501	Halmtorvet .....	26	213	Udb. Vester	2,947	Plade
502	Istedgade .....	37	189	do.	2,613	do.
503	Matthæusgade .....	3	315	do.	3,969	do.
504	Do. .... Sct. Matthæus Kirke, nordvestlige Hjørne	.....	357	do.	5,082	Hori- zontal Bron- cebolt

Punktets Nr.	Stedet, hvor Højdemærket er anbragt	Hus Nr.	Matrikel Nr.	Kvarter eller Ejerlav	Kote Meter	Højdemærkets Art
505	Enghavevej..... Hj. af Sundevedsgade	20	379	Udb. Vester	4,476	Plade
506	Hedebygade..... Hj. af Tøndergade	1	471	do.	5,753	do.
507	Vesterbrogade..... Forenede Bryggerier	142	39 E	do.	6,716	do.
508	Vester Fælledvej.....	(6)	122	do.	6,485	do.
509	Skydebanegade.....	3	763	do.	3,416	do.
510	Amager Boulevard..... Hj. af Islands Brygge	2	50	Amager- bros	2,717	do.
511	Markmandsgade..... Arbejdernes Forsamlingsbygning	3	21	do.	2,164	do.
512	Krudttaarnsvej..... Fredens Hvile, c. 200 m n. f. Krudttaarn Nr. 7	.....	48 b	Sundby- øster-	2,108	do.
513	Amager Boulevard..... Geværfabrikens Kontor	(8)	26	Amager- bros	2,590	Horizantal Broncebolt
514	Ved Hallerne..... Godsbanegaarden, tilhøjre for nordlige Indkørsel	.....	.....	Vester- vold	2,523	do.

Punktets Nr.	Stedet, hvor Højdemærket er anbragt	Hus Nr.	Matrikel Nr.	Kvarter eller Ejerlav	Kote Meter	Højdemærkets Art
515	Vestre Gasværk..... Garage ved Vognvægten, sydøstlige Hjørne		96	Udb. Vester	2,245	Plade
516	Sønder Boulevard..... Hj. af Absalonsgade	14	340	do.	3,110	do.
517	Istedgade..... Hj. af Saxogade	114	447	do.	4,045	do.
518	Enghavevej..... Tilhøjre for Udbygning	40	1423	do.	4,706	do.
519	(Solvang)..... Harrestrupgaard, sydlige Længe		809	Vigerslev	9,543	do.
520	Valby Langgade.....	175	214	Valby	9,346	do.
521	Do.....	153	2 a	do.	9,761	do.
523	Ny Carlsberg Vej..... Hj. af Valby Langgade		20 a	do.	22,569	do.
524	Do..... Bryggeriets Lagerkælder, tilhøjre for Porten		20 a	do.	20.290	Horizontal Broncebølt
525	Do.....	110	373	Udb. Vester	10,208	Plade



Punktets Nr.	Stedet, hvor Højdemærket er anbragt	Hus Nr.	Matrikel Nr.	Kvarter eller Ejerlav	Kote Meter	Højdemærkets Art
526	Estlandsgade .....	8	562	Udb. Vester	3,124	Plade
527	Sønder Boulevard..... Hj. af Godsbanegade	45	1134	do.	2,914	do.
528.	Halmtorvet .....	.....	96	do.	3,047	do.
	Vestre Gasværk, det gamle Retort- hus sydøstlige Hjørne					
529	Islands Brygge..... Hj. af Reykjaviksgade	15	67	Amager- bros	2,637	do.
530	Artillerivej .....	(1)	1 be	Ekser- cer- pladsen	2,419	do.
	Hj. af Amager Boulevard					
531	Amager Fælledvej..... c. 100 m nord for Amager Boule- vard	(4)	291	Amager- bros	1,630	do.
532	Amagerbrogade .....	4	152	do.	2,308	do.
	Hj. af Ved Amagerport					
533	Holmbladsgade .....	94	29 ab	Sundby- øster	2,143	do.
534	Do. ....	122	16 af	do.	2,028	do.
	Fuglesang					
535	Strandlodsvej .....	(3)	673	do.	2,107	do.
	Rødt Hus, c. 36 m nord for Lind- greens Allé					

Punktets Nr.	Stedet, hvor Højdemærket er anbragt	Hus Nr	Ma-trikel Nr.	Kvarter eller Ejerlav	Kote Meter	Højdemærkets Art
536	Godsbanegaarden ..... Syrepakhuset, sydøstlige Hjørne			Udb. Vester	2,444	Plade
537	Ingerslevsgade ..... Syd for Gasværket, Kulbroens Sokkel, nordlige Pille			do.	2,447	Verti- kal Jern- bolt
538	Oehenschlægersgade ..... Hj. af Dybbølsgade	71	526	do.	3,820	Plade
539	Vester Fælledvej ..... Hj. af Ny Carlsberg Vej	66	44 Lod 10 B	do.	5,700	do.
540	Enghaveplads.....	9	1189	do.	4,134	do.
541	Valby Langgade .....	(15)	18 ad	Valby	22,878	do.
542	Do.....	22	28 m	do.	18,107	do.
543	Do..... Hj. af Toftegaards Allé, Apotek	49	275	do.	12,340	do.
544	Do..... Hj. af Mosedalsvej	66	90	do.	11,948	do.
545	Valby Langgade .....	83	52	do.	8,955	do.
	Hj. af Annexstræde					

Punktets Nr.	Stedet, hvor Højdemærket er anbragt	Hus Nr.	Matrikel Nr.	Kvarter eller Ejerlav	Kote Meter	Højdemærkets Art
546	Valby Langgade .....	96	183	Valby	9,121	Plade
547	Do. ....	120	162	do.	8,934	do.
548	Sønder Allé .....	(18)	2 æ	do.	9,533	do.
	Hj. af Vester Allé					
549	Ny Carlsberg Vej .....	28	1232	Udb. Vester	4,263	do.
	Hj. af Enghaveplads					
550	Do. ....	11	1306	do.	4,389	do.
	Hj. af Haderslevgade					
551	Sønder Boulevard .....	74	1151	do.	3,888	do.
	Hj. af Valdemarsgade					
552	Njalsgade .....	24	404	Amagerbros	2,481	do.
	Hj. af Isafjordsgade					
554	Amagerbrogade .....			do.	2,157	do.
	Banestationsbygning					
555	Holmbladsgade .....	58	231	Sundbyøster	2,335	do.
	Hj. af Lyneborggade					
556	Do. ....	66	23 g	do.	2,594	do.

Punktets Nr.	Stedet, hvor Højdemærket er anbragt	Hus Nr.	Matrikel Nr.	Kvarter eller Ejerlav	Kote Meter	Højdemærkets Art
557	Holmbladsgade ..... Hj. af Østerrigsgade	78	28 b	Sundby- øster	2,522	Plade
558	Hessensgade ..... Midt paa Fabrikkens Gavl	12	29 af	do.	2,673	do.
559	Krudttaarnsvej ..... Villa Sano, syd for Vagthuset	.....	26 e	do.	2,335	do.
560	Holmbladsgade ..... Hj. af Woltersgade	48	17 p	do.	2,348	do.
561	Do. .... Nathanaels Kirke, sydlige Side	19	945	do.	1,950	Horiz- ontal Bron- cebolt
562	Vej til Artillerivej ..... 2' Artilleriregiments Kaserne, Hømagasinet	.....	1 aa	Ekser- cer- pladsen	2,062	do.
563	Ingerslevsgade ..... Hj. af Krusaagade	110	1361	Udb. Vester	5,132	Plade
564	Arkonagade ..... .....	21	1373	do.	3,697	do.
565	Vigerslevvej ..... ved Mellemedet	.....	2300	Vigers- lev	9,037	do.
566	Rughavevej ..... Hj. af Toftegaards Allé	2	10 ag	Valby	14,388	do.

Punktets Nr.	Stedet, hvor Højdemærket er anbragt	Hus Nr.	Matrikel Nr.	Kvarter eller Ejerlav	Kote Meter	Højdemærkets Art
567	Gammel Jernbanevej . . . . .	21	425	Valby	17,693	Plade
568	Carlsbergvej . . . . . Gl. Carlsberg Hegnsmur, c. 15 m fra Stakit		20 a	do.	23,244	do.
569	Njalsgade . . . . . Hj. af Artillerivej	60	61	Amager- bros	2,470	do.
570	Østerrigsgade . . . . . Hj. af Serbiensgade, Skolens Inspektørbolig	(24)	627	Sundby- øster	2,569	do.
571	Strandlodsvej . . . . . skraat for Lergravsvej, Husets nordlige Gavl		26 d	do.	1,967	do.
572	Holmbladsgade . . . . . Hj. af Amagerbrogade	2	677	do.	1,983	Fir- kantet hori- zontal Jern- bolt
573	I. P. E. Hartmanns Allé . . . . . Ellens Minde, vestre Gavl	9	3 cs	Valby	7,744	Plade
574	Do. . . . .	71	3 bn	do.	9,737	do.
575	Badensgade . . . . .	24	23 t	Sundby- øster	2,845	do.
576	Lauenborggade . . . . . skraat for Lybækgade	2	17 d	do.	3,016	do.

Punktets Nr.	Stedet, hvor Højdemærket er anbragt	Hus Nr.	Ma-trikel Nr.	Kvarter eller Ejerlav	Kote Meter	Højdemærkets Art
577	Vigerslev Allé ..... Under Carlsbergbroen, midterste Pille			Valby	9,841	Horizontal Broncebolt
578	Langagervej .....	55	13 b	Vigerslev	8,548	Plade
579	(Gl. Jernbanevold) ..... Carl Allers Etablissement. nordvestlige Hjørne		442	Valby	18,176	do.
580	Vestre Kirkegaards Allé ..... Vestre Fængsel, nordligste Funktionærbolig	1	1113	Udb. Vester	8,533	do.
581	Ingerslevsgade ..... Hj. af Enghavevej	200	1383	do.	8,401	do.
582	Øresundsvej ..... Villa Strandlyst, Staldbygningens østlige Gavl		61 b	Sundby-øster	1,871	do.
583	Do. .... Sundby Vandtaarn		18 b	do.	3,425	Horizontal Broncebolt
584	Frankrigsgade ..... Skraat for Murciagade, midterste Murpille		25 a	do.	2,976	Plade
585	Brigadevej ..... Hj. af Finlandsgade	44	25 bn	Sundby-vester	1,911	do.
586	Vigerslev Allé ..... Tømmerhandelens Kontorbygning øst for Kommuneskolen		430	Valby	7,161	do.

Punktets Nr.	Stedet, hvor Højdemærket er anbragt	Hus Nr.	Matrikel Nr.	Kvarter eller Ejerlav	Kote Meter	Højdemærkets Art
588	Vestre Kirkegaards Allé ..... Katolsk Kirkegaard. Hegnsmur		21 d	Valby	14,490	Horizontal Broncebolt
589	Enghavevej..... Københavns Sporvejes Bygning, Gavlen		1098	Udb. Vester	6,650	Plade
590	Amager Fælledvej..... Sundholm, nordvestlige Hjørne		1 bk	Ekser- cer- pladsen	2,542	do.
591	Liflandsgade..... Hj. af Amagerbrogade (76)	1	26 d	Sundby- vester	2,993	do.
592	Amagerbrogade..... Sundby Kirke, sydvestlige Hjørne	71	.....	Sundby- øster	3,061	Horiz- ontal Bronce- bolt
593	Kastrupvej.....	3	3 g	do.	3,560	Plade
594	Øresundsvej..... Hj. af Krainsgade	27	91 b	do.	4,096	do.
595	Amagerbrogade..... Hj. af Islandsgade	100	97 b	Sundby- vester	3,185	do.
596	Vigerslevvej.....	120	4 b	Vigers- lev	8 377	do.
597	Højsagervej..... Hj. af Skyggelundsvej	24	20	do.	8,960	do.

Punktets Nr.	Stedet, hvor Højdemærket er anbragt	Hus Nr.	Matrikel Nr.	Kvarter eller Ejerlav	Kote Meter	Højdemærkets Art
598	Vigerslevvej ..... Vigerslevgaard, Stuehus	.....	1546	Vigerslev	9,593	Plade
599	Vigerslev Allé ..... Jernbanebro ved Valby Gasværk, nordlige Mur	.....	.....	Valby	4,840	Firkantet horizontal Jernbolt
600	Bryggerivej.....	7	11 x	do.	10,739	Plade
601	Tingvej .....	(25)	70 a	Sundbyvester	2,907	do.
602	Backersvej .....	(32)	4 ci	Sundbyøster	3,016	do.
603	Øresundsvej..... Hj. af Amagerbrogade	(1)	12 ag	do.	4,576	do.
605	Sti til Vestre Kirkegaards Vej ..... Østlige Side af Kirkegaarden	.....	18 au	Valby	11,137	do.
606	F. L. Smidths Vej ..... F. L. Smidth & Co.' Maskinfabrik	.....	472	do.	7,918	do.
607	Tingvej .....	(53)	55 a	Sundbyvester	2,976	do.
608	Englandsvej..... Bellevue	(20)	64 b	do.	5,178	do.



Punktets Nr.	Stedet, hvor Højdemærket er anbragt	Hus Nr.	Matrikel Nr.	Kvarter eller Ejerlav	Kote Meter	Højdemærkets Art
609	Amagerbrogade .....	139	5 a	Sundby- øster	5,024	Plade
610	Kirkegaardsvej .....	(34)	174	do.	4,696	do.
	Hj. af Hvensvej					
611	Tingvej .....	(85)	42	Sundby- vester	2,356	do.
	Fædres Minde					
613	Trekronergade .....	58	139	Valby	7,670	do.
614	Christian d. 2' Plads .....	(9)	15 dø	Sundby- vester	4,392	Fir- kantet hori- zontal Jern- bolt
	Villa Sanssouci					
615	Hans Bogbinders Allé .....	2	15 cm	do.	5,388	Hori- zontal Bron- cebolt
	Sct. Annæ Kirke					
616	Kastrupvej .....		31 e	Sundby- øster	4,986	do.
	Sundby Hospital					
617	Backersvej .....		2101	do.	4,508	Plade
	Fredenshøj					
618	Englandsvej .....	(38)	9 a	Sundby- vester	5,455	do.
	Gaard, sydlige Længes østlige Gavl					
619	Røde Mellemvej .....		630	Sundby Over- drev	2,085	do.
	Hj. af (Hvidevej)					

Punktets Nr.	Stedet, hvor Højdemærket er anbragt	Hus Nr.	Matrikel Nr.	Kvarter eller Ejerlav	Kote Meter	Højdemærkets Nr.
622	Gammel Køge Landevej ..... Jernbanebro, nordvestlige Pille			Valby	11,105	Firkantet horizontal Jernbolt
623	Tingvej .....	(107)	124	Sundbyvester	2,981	Plade
626	Lemosvej .....	(8)	8 bæ	Sundbyøster	4,994	do.
627	Backersvej .....		22 e	do.	4,357	do.
	Hus, c. 320 m syd for Fredenshøj					
628	Kastrupvej .....		54 a	do.	5,024	do.
	Nygaard, Stuehus					
629	Amagerbrogade .....	195	1756	do.	5,874	do.
	Hus ud for Gimles Allé					
630	Enghavevej.....		111	Kongens Enghave	3,318	do.
	Hj. af P. Sabroesgade					
631	Gammel Køge Landevej ..... Bekkersgaard, vestlige Længes sydlige Gavl		8 b	Valby	5,848	do.
633	Grækenlandsvej .....	60	320	Sundbyøster	5,153	do.
	Hj. af Opdams Allé (38)					
634	Krudttaarnsvej .....			do.	1,608	do.
	Kastrup Batteri, gamle Maskinhus					

Punktets Nr.	Stedet, hvor Højdemærket er anbragt	Hus Nr.	Matrikel Nr.	Kvarter eller Ejerlav	Kote Meter	Højdemærkets Art
635	Mikkel Skovs Allé . . . . . Hj. af Fremads Allé	(4)	268	Sundby- øster	4,750	Plade
637	Enghavevej . . . . . Cementeret Overkørsel, c. 330 m vest for Trekronergade			Valby	4,533	Fir- kantet hori- zontal Jern- bolt
638	Do. . . . . Cementeret Overkørsel, c. 260 m øst for Gl. Køge Landevej			do.	5,037	do.
639	Kastrupvej . . . . . Gl. Krudtmøllegaard, Stuehus	135	3213	Sundby- øster	4,633	Plade
640	Enghavevej . . . . . Købmandshandel ved Borgmester Christiansens Gade		5 b	Kongens Enghave	5,189	do.
641	Do. . . . . Nær Marievej, Villa Avenir		9 d	do.	2,010	do.
642	Gammel Køge Landevej . . . . . Hj. af Blommehaven		422	Valby	4,649	do.
643	Vigerslevvej . . . . . Gl. Østensgaard, vestlige Længes sydlige Gavl	285	2025	Vigers- lev	4,095	do.
644	Enghavevej . . . . . Frederikslund, østlige Længes nordlige Gavl		5 a	Kongens Enghave	1,869	do.
647	Amagerbrogade . . . . . Stuehus, sydlige Gavl	245	2762	Sundby- øster	5,462	do.

Punktets Nr.	Stedet, hvor Højdemærket er anbragt	Hus Nr.	Matrikel Nr.	Kvarter eller Ejerlav	Kote Meter	Højdemærkets Art
649	Englandsvej ..... Friheden, Stuehus, vestlige Gavl		10 a	Sundby- vester	4,999	Plade
650	Kastrupvej ..... Fortgaard, Staldbygning, østlige Gavl			Kastrup	4,582	do.
653	Gl. Køge Landevej ..... c 200 m nord for Vigerslevvej		111	Vigers- lev	3,501	do.
654	Englandsvej ..... Sydligste Længes vestlige Gavl		14 a	Sundby- vester	4,462	do.
655	Amagerbrogade ..... Gaard c. 250 m Syd for Sofiehøj, sydlige Portpille		6 a	do.	6,427	do.
656	Vejlands Allé ..... Hj. af Røde Mellemvej, Stuehus, nordlige Gavl		8 c	do.	2,409	do.
657	Spærredæmning ..... 17' Pille fra Sydhavnen			Kongens Enghave	1,864	Verti- kal Bron- cebolt
659	Gammel Køge Landevej ..... Flaskekroen, nordlige Hjørne		11	Vigers- lev	2,095	Plade
660	Spærredæmning ..... Funktionærbolig			Kongens Enghave	3,063	Hori- zontal Bron- cebolt
661	Amagerbrogade ..... Godthaab, c. 200 m syd for Kastrup Mølle			Taaruby	5,601	Plade

Punktets Nr.	Stedet, hvor Højdemærket er anbragt	Hus Nr.	Matrikel Nr.	Kvarter eller Ejerlav	Kote Meter	Højdemærkets Art
662	Englandsvej . . . . . Gaard, c. 130 m nord for Nordregaard, Stuehus	.....	4 a	Sundbyvester	3,935	Plade
663	Kongelundsvej . . . . . Elmegaard	.....	38	Sundby Overdrev	2,464	do.
665	Amager Fælled, Vej til Spærredæmning . . . . . Sydøstlige Hjørne, Sten i Cementblok	.....	.....	do.	1,939	Vertikal Jernbolt
666	Spærredæmning . . . . . Østlige Ende, cementstøbt Frontmur	.....	.....	Eksercerpladsen	1,101	Firkantet horizontal Jernbolt
667	Kongelundsvej . . . . . Gaard, c. 425 m nordøst for Mejlgaard	.....	24	Sundby Overdrev	2,034	Plade
668	Do. . . . . Mejlgaard, Stuehus, Facade mod Gaarden	.....	23 a	do.	1,969	do.
672	Rebikkavej . . . . . Hj. af Judithsvej	10	3058	Udb. Klædebo	8,785	do.
673	Lundevangsvej . . . . .	12	4200	do.	5,443	do.
674	Svanemøllevej . . . . . Hj. af Gammel Vartovs Vej	41	4186	do.	4,471	do.
675	Engskiftevej . . . . . Hj. af Vestagervej	.....	4369	do.	6,767	do.

Punktets Nr.	Stedet, hvor Højdemærket er anbragt	Hus Nr.	Matrikel Nr.	Kvarter eller Ejerlav	Kote Meter	Højdemærkets Nr.
676	Sølundvej .....	3	4217	Udb. Klædebo	8,275	Plade
677	Bragesgade .....		4326	do.	11,980	do
	Hj. af Nannasgade, Kingoskirken					
678	Julius Bloms Gade .....	41	1960	do.	10,301	do.
	Gymnastikhuset					
679	Aldersrogade .....	(11)	4204	do.	13,478	do.
	Hj. af Teglværksgade					
680	Engelstedsgade .....		4302	do.	12,406	do.
	Hj. af F. F. Ulriks Gade					
681	Agersøgade .....	9	3872	do.	12,314	do.
682	Stavangergade .....	6	862	Øster-vold	6,255	Horizontal Broncebolt
	Hj. af Kristianiagade					
683	Willemoesgade .....	89	3719	Udb. Klædebo	3,412	Plade
	Hj. af Strandboulevarden					
684	Strandboulevarden .....	60	3998	do.	3,480	do.
	Hj. af Jens Munks Gade					
685	Gittervej .....			Fri-havnen	2,841	do.
	Frihavnen, Nordisk Fjerfabrik					

Punktets Nr.	Stedet, hvor Højdemærket er anbragt	Hus Nr.	Matrikel Nr.	Kvarter eller Ejerlav	Kote Meter	Højdemærkets Art
686	Kattesundet ..... Hj. af Frederiksberggade	4	28	Vester	6,942	Plade
687	Vester Voldgade .....	10	255	Vestervold	8,130	do.
688	Bernstorffsgade ..... Tivolis Facademur, tæt syd for Nimbs Restaurant	.....	183	do.	7,151	Firkantet horizontal Jernbolt
689	Amager Torv ..... Hj. af Valkendorffsgade, Hellig- aandskirken	.....	11	Fri- mands	5,021	Plade
690	Do. .... Hj. af Købmagergade	2	1	do.	3,997	Horiz- ontal Bron- cebolt
691	Kjøbmagergade .....	50	3	Rosen- borg	6,741	Plade
692	Holmens Kanal ..... Hj. af Niels Jueis Gade	15	314	Øster	2,925	do.
693	Lille Strandstræde ..... Hj. af Sct. Annæ Plads, Mur om Garnisons Kirkeplads	.....	108	Sct. Annæ Øster	3,088	do.
694	Rysensteensgade ..... Hj. af Anker Heegaards Gade	16	300	Vestervold	3,150	do.
695	Vej til den komm. Badeanstalt i Gasværkshavnen..... Restauration	.....	.....	Udb. Vester	2,525	do.

Punktets Nr.	Stedet, hvor Højdemærket er anbragt	Hus Nr.	Matrikel Nr.	Kvarter eller Ejerlav	Kote Meter	Højdemærkets Art
696	Islands Brygge . . . . . Soyakagefabrikken	24	116	Amagerbros	3,278	Plade
697	Gunløsgade . . . . . Hj. af Islands Brygge	1	91	do.	2,645	do.
698	Gunløsgade . . . . . Hj. af Leifsgade	43	110	do.	2,588	do.
700	Bredgade . . . . .	68	183 A & 327	Sct. Annæ Øster	3,098	do.
701	Marmorvej . . . . . Frihavnen, Toldvagt I			Fri- havnen	2,865	do.
702	Tagensvej . . . . . Hj. af Raadmandsgade	22, 24	168 & 169 A 2	Udb. Klædebo	17,615	do.
704	Hovedvej . . . . . Hj. af Indiavej, Frihavnen			Fri- havnen	2,956	do.
705	Langelinievej . . . . . Frihavnen, Beklædningsmur ud for sydlig Gavl af Skur II & III			do.	3,094	do.
706	Marmorvej . . . . . Frihavnen, den Ankerske Mar- morforretning			do.	2,480	do.
707	Lavendelstræde . . . . .	15, 17	85	Vester	5,594	do.



Punktets Nr.	Stedet, hvor Højdemærket er anbragt	Hus Nr.	Matrikel Nr.	Kvarter eller Ejerlav	Kote Meter	Højdemærkets Art
708	Trekronergade ..... Banevogterbolig	.....	.....	Valby	4,621	Plade
709	Vigerslev Allé ..... Valby Gasværk, sydlige Funktionærbolig	.....	116	Vigerslev	8,931	do.
710	Valby Gasværk ..... Retorthus, nordvestlige Udbygning	.....	116	do.	8,469	do.
711	Enghavevej.....	202	110	Kongens Enghave	2,868	do.
712	Vasbygade ..... Lemvigh Müller & Munck	.....	35	do.	2,314	do.
713	Lygten ..... Villa „Ragna“	.....	333	Utterslev	7,787	do.
714	Bispebjerg Hospital ..... Administrationsbygning, vestlige Trappebygning	.....	244	do.	16,493	do.
715	Do. .... Administrationsbygning, østlige Trappebygning	.....	244	do.	16,490	do.
716	Do. .... østlige Portbygning	.....	244	do.	17,819	do.
717	Do. .... nordlige Portbygning	.....	244	do.	23,070	do.

Punktets Nr.	Stedet, hvor Højdemarket er anbragt	Hus Nr.	Matrikel Nr.	Kvarter eller Ejerlav	Kote Meter	Højdemarkets Art
718	Lyngbyvej.....	83	4744	Udb. Klædebo	11,530	Firkantet horizontal Jernbolt
719	Firklovervej ..... Villa „Bildsø“	(12)	81	Emdrup	21,279	Plade
720	Frederiksborgvej ..... Krematoriets Ventehal		3 e	Utterslev	30,534	do.
721	Do..... Kommuneskolens Inspektorbolig		286	do.	19,896	do.
722	H. C. Jensens Vej .....	70	324	do.	23,043	do.
723	Glentevej .....	61	315	do.	10,647	do.
	A/S „Kymeia“, Kontorbygning					
724	Hillerødgade..... Hj. af Æblevej	(141)	341	do.	15,298	do.
725	(Ferskenvej)..... Villa Ruth	(24)	341	do.	13,751	do.
726	Degnemose Allé .....	(87)	438	Brønshøj	34,226	do.
727	Haabets Allé .....	(44)	325	do.	36,810	do.
	Hj. af Karlstads Allé					

Punktets Nr.	Stedet, hvor Højdemærket er anbragt	Hus Nr.	Ma-trikel Nr.	Kvarter eller Ejerlav	Kote Meter	Højdemærkets Art
728	Hovedvangen . . . . .	(11)	678	Bronshøj	26,200	Plade
729	Havrevej . . . . .	10	296	do.	27,042	do.
730	Klintevej . . . . . Hj. af Kabbelejevej	.....	512	Husum	27,964	do.
731	Frederikssundsvej . . . . . Hj. af Valmuevej	(249)	327	do.	22,983	do.
732	Havdrupvej . . . . .	71	11 y	do.	28,246	do.
733	Højstrupvej . . . . .	71	11 ay	do.	27,016	do.
734	Katholmvej . . . . . Hj. af Børglumvej (33)	.....	488	Vanløse	11,943	do.
735	Vanløse Byvej . . . . .	26	178	do.	12,087	do.
736	Lønstrupvej . . . . . Vanløse Kommuneskole	2	211	do.	12,093	do.
737	Klingseyvej . . . . . Hj. af Laybourns Allé	(19)	428	do.	12,508	do.

Punktets Nr.	Stedet, hvor Højdemærket er anbragt	Hus Nr.	Ma- trikel Nr.	Kvarter eller Ejerlav	Kote Meter	Højde- mærkets Art
738	Apollovej ..... Møllers Fabrik	31	204	Vanløse	11,453	Plade
739	Jernbaneallé ..... Hj. af Bogholderallé	26	12 c	do.	13,248	do.
740	Roskildevej ..... østligste Jernopständer i Rækværk paa Bro over Damhusaaen	.....	.....	do.	11,153	Kugle paa Jern- opstan- der
741	Amalie Skrams Allé.....	7	1137	Valby	9,234	Plade
742	Hylde Allé ..... Hj. af Gaasebæksvej	(2)	319	do.	8,901	do.
743	Carl Langes Vej ..... .....	37	1077	do.	8,400	do.
744	Stadfeldts Vej.....	32	165	Vigers- lev	9,023	do.
745	Saxtorphs Vej.....	(18)	1333	Valby	7,613	do.
746	Retortvej..... Valby Gasværks østlige Port	.....	116	Vigers- lev	8,111	do.
747	Kjeldsgaardsvej.....	19	1094	Valby	13,557	do.

Punktets Nr.	Stedet, hvor Højdemærket er anbragt	Hus-Nr.	Matrikel Nr.	Kvarter eller Ejerlav	Kote Meter	Højdemærkets Art
748	Bjørnsonsvej .....	57	626	Valby	7,835	Plade
749	Strindbergsvej .....	105	886	do.	4,023	do.
750	Trekronergade .....	(122)	476	do.	5,435	do.
	Hj. af Carl Jacobsens Vej, „Tuxham“s Kontorbygning					
751	Carl Jacobsens Vej .....	25	1083	do.	5,560	do.
	Sukkerraffinaderiet					
752	Tegllholmegade .....	.....	131	Kongens Enghave	2,379	do.
	Hj. af Vestre Teglgade					
753	Sundholmsvej .....	.....	1 bk	Eksercerpladsen	2,541	do.
	Sundholms Portbygning					
754	Do. ....	56	496	Sundbyvester	2,422	do.
	Hj. af Gullandsgade					
755	Amager Fælledvej.....	39	306	Amagerbros	2,447	do.
756	Prags Boulevard .....	8	925	Sundbyøster	2,436	do.
757	Lybækgade .....	12	17 ad	do.	2,858	do.
	Hj. af Bøhmensgade					

Punktets Nr.	Stedet, hvor Højdemærket er anbragt	Hus Nr.	Matrikel Nr.	Kvarter eller Ejerlav	Kote Meter	Højdemærkets Art
758	Amagerbrogade .....	55	25 v	Sundby- øster	2,631	Plade
759	Do. .... Hj. af Højdevej	161	657	do.	6,259	do.
760	Højdevej .....	24	2 bz	do.	5,346	do.
761	Do. .... Hj. af Kastrupvej	.....	7 a	do.	4,707	do.
762	Kastrupvej .....	(41)	4 r	do.	4,088	do.
763	Øresundsvej .....	90	1341	do.	2,750	do.
	Hj. af Kvintus Allé					
764	(Højdevangs Allé) .....	(25)	937	Sundby- vester	5,879	do.
	Hj. af Breidablik Allé					
765	Frederiksborggade .....	.....	.....	Nørre- vold	9,260	do.
	Nødtørftsanstalten v. Grønttorvet					
766	Vestergaardsvej .....	18	360	Utters- lev	15,947	do.
767	Amagerbrogade .....	.....	1501	Sundby- øster	6,594	do.
	Sporvejenes Administrationsbyg- ning					

Punktets Nr.	Stedet, hvor Højdemærket er anbragt	Hus Nr.	Matrikel Nr.	Kvarter eller Ejerlav	Kote Meter	Højdemærkets Art
768	Amagerbrogade .....	277	57	Sundby-øster	4,912	Plade
769	Øresundsvej .....	147	1578	do.	2,108	do.
770	Frederikssundsvej .....	(151)	53	Brønshøj	28,931	do.
	Hj. af Tuxens Vej					
771	Do. ....	(137)	8 0	do.	26,652	do.
	Hj. af Degnemose Allé					
772	Vester Farimagsgade .....	.....	.....	Vester- vold	7,524	Fir- kantet hori- zontal Jern- bolt
	Hj. af Gl. Kongevej, Muren om Jernbaneforsænkning					
773	Vermlandsgade .....	6	258	Amager- bros	2,619	Plade
774	Kigkurren .....	8	219	do.	2,759	do.
775	Grønlandsk Handels Plads...	.....	34	Kri- stians- havns	2,266	do.
	Pakhus, Gavl ved Indkørsel					
776	Vigerslevvej .....	12	834	Vigers- lev	10,143	do.
	Hj. af Bramslykkevej					
777	Do. ....	32	834	do.	9,727	do.
	Hj. af Aalholmsvej					

Punktets Nr.	Stedet, hvor Højdemærket er anbragt	Hus Nr.	Matrikel Nr.	Kvarter eller Ejerlav	Kote Meter	Højdemærkets Art
778	Lyngbyvej . . . . . vestlige Side, Sten ved Københavns Grænse			Emdrup	16,732	Horizontal Broncebolt
779	Øresundsvej . . . . . Sundby Gasværk, Retortbygning, vestlige Gavl		18 b	Sundby-øster	2,142	Plade
780	Borups Allé . . . . . Hj. af Gyldenstensvej	201	545	Utterslev	13,674	do.
781	Do. . . . .	247	541	do.	15,588	do.
782	Hvidkildevej . . . . .	52	548	do.	15,637	do.
783	Kongedybet . . . . . Hj. af Norgesgade	26	362	Amagerbro	2,491	do.
784	Kalvebod Brygge . . . . . H. C. Ørsted Værket, Kontorbygning		1454	Udb. Vester	2,589	do.
785	Guldbergs Plads . . . . . Hj. af Tibirkegade	4	4910	Udb. Klædebo	13,692	do.
786	Sundkrosgade . . . . . nordvest for Klubiensvej			do.	2,605	do.
787	Strandpromenaden . . . . .	33	4806	do.	2,942	do.



Punktets Nr.	Stedet, hvor Højdemærket er anbragt	Hus Nr.	Matrikel Nr.	Kvarter eller Ejerlav	Kote Meter	Højdemærkets Art
788	Sjællandsgade ..... Simeonskirken	.....	4390	Udb. Klædebo	11,226	Horizantal Broncebolt
789	Do. .... Hj. af Refsnæsgade	31	4912	do.	12,587	Plade
790	Guldbergsgade ..... Hj. af Fensmarksgade	81	4870	do.	12,460	do.
791	Strandvej ..... Hj. af Strandvænget	(6)	2270	do.	7,537	do.
792	Strandpromenaden ..... Frontmur ved Kloakudløb ved Helgoland	.....	.....	do.	0,537	Firkantet horizantal Jernbolt
793	Edv. Griegsgade ..... Hj. af Borgervænget	2	4841	do.	8,294	Plade
794	Borgervænget ..... Hj. af Bellmansgade	66	4841	do.	9,521	do.
795	Do. .... Kommuneskole, vestlige Hjørne	.....	4817	do.	9,303	do.
796	Do. .... Havehuskolonien Afd. L 4 ved den østlige Tværvej, nordlige Gavl	.....	4705	do.	9,143	do.
797	Vognmandsmarken ..... Havehuskolonien, Afd. E, Gavl mod Gaden	.....	4705	do.	11,401	do.

Punktets Nr.	Stedet, hvor Højdemærket er anbragt	Hus Nr.	Matr. Nr.	Kvarter eller Ejerlav	Kote Meter	Højdemærkets Art
798	Stadens Vænge ..... Hj. af Marskens Gade, Husar- kasernen		2406	Udb. Klædebo	10,917	Plade
799	N. Frihavns-gade ..... Hj. af Strandboulevard	81	2377	do.	3,508	do.
800	Landskronagade ..... Hj. af Mariegade		2534	do.	9,892	do.
801	Sejrøgade ..... ud for Glænøgade		3167	do.	13,417	do.
802	Vejrøgade ..... Hj. af Manøgade	9	4422	do.	12,817	do.
803	Studsgaardsgade .....	15	4873	do.	9,875	do.
804	Ragnhildsgade .....	102	4874	do.	10,880	do.
805	Haraldsgade ..... A/S Laur. Knudsens elekt. Etabl. Portal	43	4968	do.	16,499	do.
806	Sigurdsgade ..... Hj. ved Matr. Nr. 167 Lod 13 B & 169 B, Titans Fabriksbygning		1593	do.	14,765	do.
807	Tagensvej ..... Mur om det nye Militærhospital, tæt ved Kontorbygningen		3368	do.	13,864	do.

Punktets Nr.	Stedet, hvor Højdemærket er anbragt	Hus Nr.	Matrikel Nr.	Kvarter eller Ejerlav	Kote Meter	Højdemærkets Art
808	Jeppes Allé.....	7	675	Utterslev	30,264	Plade
809	Mellemvangen .....	(54)	1371	Brønshøj	28,179	do.
810	Thyvej.....	(10)	1142	do.	19,061	do.
811	Tryggevældevej.....	(41)	1412	Vanløse	21,202	do.
812	Borgmestervangen..... Nørrebros Godsstation, Pakhus, nordlige Ende	.....	Banen	Udb. Klædebo	8,398	do.
813	Borups Allé .....	24	4878	do.	8,307	do.
	Hj. af Stefansgade					
814	Aagade .....	90	2626	do.	7,299	do.
815	Hans Tavsens Gade .....	17	4881	do.	8,579	do.
816	Vester Farimagsgade .....	.....	.....	Vester- vold	7,609	Fir- kantet hori- zontal Jern- bolt
	Hj. af Axeltorv, nordlige Hjørne af Bro over Jernbanen					
817	Christiansborg Slotsplads .... ved Indkørsel til Kavalergaarden	.....	89	Strand	3,692	Hori- zontal Bron- cebolt

Punktets Nr.	Stedet, hvor Højdemærket er anbragt	Hus Nr.	Matrikel Nr.	Kvarter eller Ejerlav	Kote Meter	Højdemærkets Art
818	Kalvebod Brygge . . . . . Café „Far West“			Udb. Vester	2,558	Plade
819	Do. . . . . Café „Fremtiden“			do.	2,855	do.
820	Teglholmsgade . . . . . Burmeister & Wains Indkørsel		249	Kongens Enghave	3,267	do.
821	Slesvigsgade . . . . . Hj. af Alsgade, Kommuneskole		1444	Udb. Vester	6,589	do.
822	Engvej . . . . . Villa „Engbo“	44	2063	Sundby- øster	2,589	do.
823	Krudttaarnsvej . . . . . Frontmur ved Kloakudløb ud for Italiensvej			do.	1,007	Fir- kantet hori- zontal Jern- bolt
824	Sydhavngade . . . . . Christiansholms Fabrikkers Kon- torbygning		219	Kongens Enghave	2,211	Plade
825	Frederikskaj, Teglværkshavn . sydligste Fortøjningspæl af Jern		234	do.	2,296	Fortøj- nings- pæl af Jern, højeste Punkt
826	Frederiksholmsgade . . . . . A/S Nordisk Simplex, sydøstlige Stræbepille		178	do.	3,779	Plade
827	Islands Brygge . . . . . Kajmur, sydvestlige Hjørne ud for Matr. Nr. 83			Ekser- cer- pladsen	2,038	Ver- tikal Bron- cebolt

Punktets Nr.	Stedet, hvor Højdemærket er anbragt	Hus Nr.	Matrikel Nr.	Kvarter eller Ejerlav	Kote Meter	Højdemærkets Nr.
828	Islands Brygge ..... Havnevæsenets Pumpestation			Eksercerpladsen	2,071	Firkantet horizontal Jernbolt
829	Do. .... Hj. af Axel Heides Gade	67	210	Amagerbros	2,677	Plade
830	Oldensti ..... Hj. af Røde Mellemvej	(1)	160	Sundby Overdrev	2,129	do.
831	Ingolfs Allé ..... Hj. af Torfavej	40	1170	Sundbyvester	5,349	do.
832	Irlandsvej .....	55	421	do.	5,309	do.
833	Møllevvej ..... Villa „Eta“	28	386	do.	4,908	Firkantet horizontal Jernbolt
834	(Rolf Krakes Allé) ..... Hj. af (Frode Fredegods Allé)	22	194	do.	4,660	Plade
835	Irlandsvej .....	81	607	do.	6,005	do.
836	Dublinvej ..... Villa „Solhøj“		1411	do.	5,389	do.
837	(Rolf Krakes Allé) .....	49	202	do.	4,801	do.

Punktets Nr.	Stedet, hvor Højdemærket er anbragt	Hus Nr.	Matrikel Nr.	Kvarter eller Ejerlav	Kote Meter	Højdemærkets Art
838	Taarnby Mellemvej ..... Inger Hansens Minde, Stuehus, nordlige Gavl		17	Sundby Overdrev	2,152	Plade
839	Do. .... tæt ved Stadens Grænse mod Syd		20 a	do.	2,017	do.
840	Vej til Fælleden langs Stadens Sydgrænse ..... Grdm. Centr. St.		47	do.	1,872	Kuglehat af Jern
841	Grækenlandsvej .....	83	1127	Sundby- øster	4,866	Plade
842	Do. ....	119	2515	do.	5,148	do.
843	Do. ....	149	2390	do.	4,639	do.
844	Olymposvej .....	44	2471	do.	4,487	do.
845	Samosvej..... Hj. af Marsalavej	53	3132	do.	2,847	do.
846	Livornovej .....	3	2946	do.	3,096	do.
847	Genuavej..... Villa „Rugvang“	40	2674	do.	3,184	do.

Punktets Nr.	Stedet, hvor Højdemærket er anbragt	Hus Nr.	Matrikel Nr.	Kvarter eller Ejerlav	Kote Meter	Højdemærkets Art
848	Svend Dyrings Vej.....	7	1588	Sundby- øster	2,381	Plade
849	Kirsten Kimers Vej..... Hj. af Krudttaarnsvej, Portpille	.....	2248	do.	1,729	do.
850	Engvej..... Valseværkets Portnerbolig	.....	848	do.	2,234	do.
851	Genuavej.....	8	1976	do.	3,336	do.
852	Lergravsvej..... Hj. af Hessensgade	15	29 cc	do.	2,688	do.
853	Do..... Hj. af Frankrigsgade, Frontmur ved Kanalen	.....	1523	do.	1,947	Fir- kantet horizontal Jern- bolt
854	Polensgade..... Hj. af Bulgariensgade	32	2130	do.	2,673	Plade
855	Meklenborggade..... Hj. af Bøhmensgade	.....	2194	do.	2,582	do.
856	Prags Boulevard..... Hj. af Nerikeygade, Lund & Lawe- rentz Fabrik	.....	350	Amager- bros	2.258	do.
857	Do.....	49	356	do.	2,251	do.

Punktets Nr.	Stedet, hvor Højdemærket er anbragt	Hus Nr.	Matrikel Nr.	Kvarter eller Ejerlav	Kote Meter	Højdemærkets Art
858	Prags Boulevard . . . . . sydlige Kloakfrontmur ved Banen		232	Amagerbros	0,933	Firkantet horizontal Jernbolt
859	Carl Lunds Gade . . . . .	20	192	do.	2,395	Horizontal Broncebolt
860	Erantisvej . . . . . Hj. af Vejlands Allé	25	652	Sundbyvester	6,252	Plade
861	Amager Fælledvej . . . . . Hj. af Amager Boulevard	21	300	Amagerbros	2,477	do.
862	Artillerivej . . . . . Hj. af Halfdansgade	64	164	do.	2,437	do.
863	Halfdansgade . . . . .	8	375	do.	2,697	do.
864	Vibenshusgade . . . . . Hj. af Fanøgade	19	4988	Udb. Klædebo	10,840	do.
865	Skovlæet . . . . . Villa tæt ved Stadens Grænse ved Lyngbyvej			Gjertofte	8,847	do.
866	Danstrupvej . . . . .	5	553	Emdrup	17,834	do.
867	Horserødvej . . . . .	6	572	do.	20,621	do.



Punktets Nr.	Stedet, hvor Højdemærket er anbragt	Hus Nr.	Matrikel Nr.	Kvarter eller Ejerlav	Kote Meter	Højdemærkets Art
868	Emdrupvej ..... Dyrehospital, østlige Bygning	.....	37	Emdrup	22,489	Plade
869	Tuborgvej ..... Viadukt over Slangerupbanen, sydvestlige Hjørne	.....	.....	do.	22,169	Firkantet horizontal Jernbolt
870	Do. .... Bispebjerg Hospital, nordlige Port, uden for Hospitalet	.....	244	Utterslev	23,121	Plade
871	Emdrup Station .....	.....	.....	Emdrup	19,217	do.
872	Emdrupgaardsvej .....	19	50	do.	18,772	do.
873	Engblommevej .....	26	508	do.	20,021	do.
	Hj. af Rørmosevej					
874	Nøkkerosevej .....	7	662	do.	17,036	do.
	Hj. af Gulkløvervej					
875	Frederiksborgvej .....	176	791	do.	22,073	do.
876	Emdrupvej .....	126	59	do.	22,224	do.
877	Folevadsvej .....	.....	456	Utterslev	18,214	do.

Punktets Nr.	Stedet, hvor Højdemærket er anbragt	Hus Nr.	Matrikel Nr.	Kvarter eller Ejerlav	Kote Meter	Højdemærkets Art
878	Skolevangen . . . . . Hj. af Hyrdevangen, Villa „Vaarblink“	(2)	1170	Bronshøj	22,476	Plade
879	Horsebakken . . . . . Hj. af Sti	46	1878	do.	21,575	do.
880	Storkebakken . . . . . Villa Solhøj	23	1713	do.	29,817	do.
881	Gaaseurtvej . . . . . Hj. af Hvedevej	16	739	do.	22,133	do.
882	Hvidkildevej . . . . . Hj. af Rødkildevej	91	663	Utterslev	24,065	do.
883	Rødkildevej . . . . . Hj. af Godthaabsvej	2	662	do.	24,302	do.
884	Hulgaardsvej . . . . . Gavlen mod Anlægget	31	659	do.	18,651	do.
885	Godthaabsvej . . . . . Viadukt, nordvestlige Hjørne			do.	14,262	Vertikal Broncebolt
886	Grøndalsaaen . . . . . Frontmur til Underløb under Ringbanen, c. 50 m v. for Morsøvej			Bronshøj	7,241	Firkantet horizontal Jernbolt
887	Morsøvej . . . . .	28	2066	do.	16,835	Plade

Punktets Nr.	Stedet, hvor Højdemærket er anbragt	Hus Nr.	Matrikel Nr.	Kvarter eller Ejerlav	Kote Meter	Højdemærkets Art
888	Aabakkevej.....	4	1095	Brønshøj	15,428	Plade
889	Richs Vej ..... Viadukt, sydvestlige Hjørne			do.	13,261	Firkantet horizontal Jernbolt
890	Merkurvej.....	19	249	Vanløse	12,285	Plade
891	Bjørnsholmsvej.....	7	858	do.	13,796	do.
892	Kaløvej.....	18	742	do.	14,756	do.
893	Jernbane Allé.....	75	2427	do.	12,956	do.
894	Grøndalsvænge Allé.....	(42)	568	Utterslev	10,842	do.
895	Fuglsang Allé.....	71	1284	Brønshøj	32,400	do.
896	Gaunøvej..... Hj. af Brønshøjvej	21	1376	do.	32,542	do.
897	Borrebyvej.....	5	1330	do.	17,792	do.

Punktets Nr.	Stedet, hvor Højdemærket er anbragt	Hus Nr.	Matrikel Nr	Kvarter eller Ejerlav	Kote Meter	Højdemærkets Art
898	Arnesvej .....	42	864	Bronshøj	36,637	Plade
899	Degnemose Allé .....	37	369	do.	29,984	do.
900	Husumvej .....		13 a	Husum	17,803	do.
	Gaard c. 200 m fra Frederikssundsvej, østlige Længe, sydlige Hjørne					
901	Højstrupvej .....	171	1622	do.	20,041	do.
902	Do. ....	100	1518	do.	26,041	do.
	Hj. af Viksøvej					
903	Alstedvej .....	16	1197	do.	21,065	do.
	Hj. af Husumvej					
904	Tølløsevej .....	93	1166	do.	26,177	do.
	Hj. af Lindemarksvej					
905	Glumsøvej .....		15 a	do.	15,964	do.
	Gaard, vestlige Længe, sydlige Hjørne					
906	Gyrstingevej .....	6	1335	do.	13,770	do.
907	Grevingevej .....	8	1318	do.	15,020	do.
	Hj. af Gislingevej					

Punktets Nr.	Stedet, hvor Højdemærket er anbragt	Hus Nr.	Matrikel Nr.	Kvarter eller Ejerlav	Kote Meter	Højdemærkets Art
908	Stenløsevej . . . . .	85	1446	Husum	13,013	Plade
909	Merløsevej . . . . . Villa Ly	28	1387	do.	15,850	do.
910	Stenløsevej . . . . .	43	1467	do.	13,898	do.
911	Bringstrupvej . . . . .	15	2385	do.	17,301	do.
912	Islehusvej . . . . .	18	2513	do.	18,672	do.
913	(Adils Allé) . . . . . Hj. af (Danas Allé)	7	806	do.	12,990	do.
914	Islehusevej . . . . . nordvestlige Hjørne af Broen over Fæstningsgraven			do.	12,855	Firkantet horizontal Jernbolt
915	Harrestrup Aa, nordl. Dæmning Cisterne ca. 200 m syd for Islebro			do.	10,136	do.
916	Do. . . . . Cisterne ca. 225 m nord for Slots- herrens Bro			do.	10,205	do.
917	Fuglagervej . . . . .	36	2153	Vanløse	17,435	Plade

Punktets Nr.	Stedet, hvor Højdemærket er anbragt	Hus Nr.	Matrikel Nr.	Kvarter eller Ejerlav	Kote Meter	Højdemærkets Art
918	Solrødvej .....		1725	Husum	22,469	Plade
919	Nøragervej .....		7 a	Vanløse	23,529	do.
	Vanløsehøj, østlige Længe, sydlige Gavl					
920	Birkholmvej .....	31	1798	do.	18,651	do.
921	Krogebjerg .....	33	1026	do.	11,566	do.
922	Kongsdalvej .....	23	615	do.	19,900	do.
923	Tyborøn Allé .....	85	2261	do.	12,675	do.
924	Tverstedvej .....	8	2081	do.	11,257	do.
	Gavl mod Nord					
925	Hanstholmvej .....	48	2082	do.	11,384	do.
	Gavl mod Vest					
926	Do. ....	28	2082	do.	11,342	do.
	Hj. af Rubjergvej					
927	(Hastrups Allé) .....	(14)	538	do.	9,754	do.
	Villa „Søblink“					

Punktets Nr.	Stedet, hvor Højdemærket er anbragt	Hus Nr.	Matrikel Nr.	Kvarter eller Ejerlav	Kote Meter	Højdemærkets Art
928	Thorups Allé ..... Planteskole, Stuehus, nordlige Gavl	.....	1 c	Vanløse	13,596	Plade
929	Søgaardsvej ..... Søgaarden, sydlige Længe, vestlige Hjørne	.....	1 l	do.	12,244	do.
930	Aalholmsvej .....	62	2110	Vigerslev	11,638	do.
931	Aalstrupvej .....	7	1620	do.	10,326	do.
932	Roskildevej..... Viadukt over Banen, nordvestlige Hjørne	.....	.....	do.	12,194	Firkantet horizontal Jernbolt
933	Højdedraget ..... Hj. af (Lindebugten)	21	772	do.	9,008	Plade
934	(Solskrænten).....	3	855	do.	9,987	do.
935	Engdraget .....	29	883	do.	7,436	do.
936	(Solskrænten).....	41	974	do.	8,334	do.
937	Valby Langgade ..... Viadukt over Banen, sydvestlige Hjørne	.....	.....	do.	11,644	Firkantet horizontal Jernbolt

Punktets Nr.	Stedet, hvor Højdemærket er anbragt	Hus Nr.	Matr. Nr.	Kvarter eller Ejerlav	Kote Meter	Højdemærkets Art
938	Gangsti til Vigerslev . . . . . Stenkiste ud for Matr. Nr. 702		Banen	Vigerslev	7,656	Firkantet horizontal Jernbolt
939	Jesuskirken . . . . . vestlige Langside		16 ah	Valby	20,607	Plade
940	Skoubogaards Allé . . . . .	18	1296	do.	20,735	do.
941	Antoinettevej . . . . . Hj. af Bjerregaardsvej	1	19 ak	do.	24,981	do.
942	Vigerslev Allé . . . . . Hj. af Gl. Køge Landevej	58	1562	do.	11,263	do.
943	Fengersvej . . . . .	27	1040	do.	7,253	do.
944	Gyldenrisvej . . . . .	40	1569	do.	7,242	do.
945	Ole Borchs Vej . . . . .	39	142	Vigerslev	8,966	do.
946	Danshøjvej . . . . .	32	220	do.	8,260	do.
947	Langagervej . . . . .	31	289	do.	9,533	do.



Punktets Nr.	Stedet, hvor Højdemærket er anbragt	Hus Nr.	Matrikel Nr.	Kvarter eller Ejerlav	Kote Meter	Højdemærkets Art
948	Vennely Allé ..... Hj. af Tjørnelunds Allé	8	522	Vigersley	7,231	Plade
949	Engdals Allé .....	27	560	do.	5,241	do.
950	Kongshaven .....	5	1329	do.	6,713	do.
951	Retortvej .....	32	1438	do.	6,371	do.
952	Folehaven .....	47	1756	do.	7,382	do.
953	Humlehaven .....	37	2007	do.	5,801	do.
954	Østergaards Allé.....	30	1093	do.	3,645	do.
955	Ottiliavej..... Hj. af Gerdasgade	.....	1285	Valby	7,014	do.
956	Louis Pios Gade..... Hj. af Sigvald Olsens Gade	17	206	Kongens Enghave	4,330	do.
957	Teglholmegade .....	.....	141	do.	2,245	do.

Punktets Nr.	Stedet, hvor Højdemærket er anbragt	Hus Nr.	Matrikel Nr.	Kvarter eller Ejerlav	Kote Meter	Højdemærkets Art
958	Vestside af Teglholt sydlig Ende af Kajmur			Kongens Enghave	2,003	Vertikal Broncebolt
959	Teglholt Østkaj Hj. af Sydkaj, omtrent midt i det afskaarne Hjørne			do.	1,986	do.
960	Refshalevej Sluse ved Krudttaarnsvej, østlige Væg, nordlige Hjørne			Kristianshavns	1,617	Vertikal Jernbolt
961	Do. Burmeister & Wains Marketenteri			do.	2,335	Plade
962	Do. Havnevæsenets Kontor			do.	2,459	do.
963	Orlogsværftet Gamle Vagt			do.	2,562	do.
964	Do. Sømineværksted			do.	2,349	do.
965	Do. Modelkammer			do.	2,665	do.
966	Do. Proviantmagasin			do.	2,363	do.
967	Krudttaarnsvej lige for Kløvermarksvej, Pumpestation			Amagerbros	2,145	Firkantehorizental Jernbolt

Punktets Nr.	Stedet, hvor Højdemærket er anbragt	Hus Nr.	Matrikel Nr.	Kvarter eller Ejerlav	Kote Meter	Højdemærkets Art
968	Grækenlandsvej . . . . .	40 A	3243	Sundby- øster	5,810	Plade
969	Islands Brygge . . . . .	39	344	Amager- bros	2,633	do.
970	Østergade . . . . . Hj. af Kongens Nytorv, d'Angleterre	.....	369	Kjøb- mager	4,064	do.
971	Ny Østergade . . . . . Hj. af Chr. IX's Gade	25	392	do.	5,381	do.
972	Klareboderne . . . . . Hj. af Pilestræde	18	79	do.	5,793	do.
973	Kapelvej . . . . . Hj. af Korsgade, Sct. Josephs Hospital	.....	502	Udb. Klædebo	8,365	Horiz- ontal Bron- cebolt
974	Aagade . . . . . Hj. af Skotterupgade	134	5029	do.	7,789	Plade
975	Krogebjerg . . . . .	15	1036	Vanløse	12,126	do.
976	Primulavej . . . . .	13	840	Brønshøj	30,129	do.
977	Enghavevej . . . . . Frederiksholm, Stuehus	.....	237	Kongens Enghave	4,967	do.

Punktets Nr.	Stedet, hvor Højdemærket er anbragt	Hus Nr.	Ma-trikel Nr.	Kvarter eller Ejerlav	Kote Meter	Højdemærkets Art
978	Strandvej..... Mur om Seminariet	91	2126	Udb. Klædebo	4,914	Plade
979	Tuborgvej, østlige Side ..... Frontmur mod Emdrup Sø ved Aaløb			Emdrup	15,802	Fir- kantet hori- zontal Jern- bolt
980	Frederiksborgvej..... Villa „Ritta“ ved Søborghus Kro		9	do.	20,189	Plade
981	Do..... Hj. af Firklovervej	(207)	283	do.	23,240	do.
982	Højmoesevej.....	(39)	210	do.	19,883	do.
983	Mørkhøjvej..... Bro over Fæstningskanalen, øst- lige Side			Hnsum	21,740	Ver- tikal Jern- bolt
984	Vej syd for Frederikssundsvej tæt vest for Fæstningen, Villa „Rose Hill“		2 n	do.	19,057	Plade
985	Kornerupvej.....	5	563	do.	19,846	do.
986	Stenmaglevej.....	63	2436	do.	17,892	do.
987	(Byporten).....	8	683	do.	12,459	do.

Punktets Nr.	Stedet, hvor Højdemærket er anbragt	Hus Nr.	Matrikel Nr.	Kvarter eller Ejerlav	Kote Meter	Højdemærkets Art
988	Islehusvej ..... Hj. af (Vængeleddet)	61	694	Husum	14,700	Plade
989	(Kildeløbet) ..... Hj. af (Skraaningen)	18	817	do.	12,754	do.
990	Valmuevej .....	15	1593	do.	22,092	do.
991	Herfølgevej .....	5	1578	do.	23,743	do.
992	Husumvej .....	82	2146	do.	18,797	do.
993	Knabstrupvej ..... Hj. af Sonnerupvej	43	1501	do.	27,174	do.
994	Hvalsøvej ..... Villa Ro	(50)	1698	do.	28,532	do.
995	Graabykkevej .....	(6)	507	do.	22,963	do.
996	Klintholmvej ..... Brønshøj Kommuneskole	.....	2170	Brønshøj	29,108	do.
997	Rostgaardsvej .....	(27)	458	do.	34,427	do.

Punktets Nr.	Stedet, hvor Højdemærket er anbragt	Hus Nr.	Matrikel Nr.	Kvarter eller Ejerlav	Kote Meter	Højdemærkets Art
998	Sparresholmvej .....	15	1947	Brønshøj	32,744	Plade
999	Næsbyholmvej .....	8	803	do.	35,912	do.
1000	Gransangervej .....	.....	703	Utterslev	13,551	do.
	Kommuneskole, nordøstlige Hjørne mod Sportspladsen					
1001	Do. ....	.....	703	do.	13,416	do.
	Kommuneskole, sydvestlige Hjørne mod Sportspladsen					
1002	Hillerødgade .....	31	14 gs	Frederiksberg	8,298	do.
1003	Godthaabsvej .....	111	1554	Brønshøj	15,988	do.
1004	Vanløse Allé .....	12	2215	do.	20,425	do.
	Hj. af Gyvelvej					
1005	Limfjordsvej .....	(16)	903	do.	17,024	do.
1006	Fuglsang Allé .....	114	1472	do.	23,924	do.
	Hj. af Borrebyvej					
1007	Godthaabsvej .....	386	1503	Vanløse	16,130	do.
	Hj. af Havdrupvej					

Punktets Nr.	Stedet, hvor Højdemærket er anbragt	Hus Nr.	Ma-trikel Nr.	Kvarter eller Ejerlav	Kote Meter	Højde-mærkets Art
1008	Merkurvej . . . . .	4	262	Vanløse	12,301	Plade
1009	Vandværkets Dæmninger . . . . . ved Frederikssundsbanen, Kloak- bygværk syd for Banen			do.	6,964	Fir- kantet hori- zontal Jern- bolt
1010	Jægersprisvej . . . . .	24	1375	do.	25,076	Plade
1011	Tryggevældevej . . . . .	66	1340	do.	25,034	do.
1012	Fuglagervej . . . . .	8	2139	do.	23,156	do.
1013	Eriksholmvej . . . . .	24	1826	do.	19,917	do.
1014	Egholmvej . . . . .	30	592	do.	19,863	do.
1015	(Damstien) . . . . . Hj. af Rødtjørnevej	(30)	2429	do.	10,536	do.
1016	Sæbyholmsvej . . . . .	48	1596	Vigers- lev	11,305	do.
1017	Roskildevej . . . . . Hj. af Peter Bangs Vej	176	1963	do.	9,500	do.

Punktets Nr.	Stedet, hvor Højdemærket er anbragt	Hus-Nr.	Matrikel Nr.	Kvarter eller Ejerlav	Kote Meter	Højdemærkets Art
1018	Tuxensvej.....	(18)	467	Brønshøj	32,513	Plade
1019	(Vestervang) .....	11	917	Vigerslev	9,718	do.
1020	(Harrestrupvang).....	26	865	do.	8,798	do.
1021	Nakskovvej.....	82	789	do.	9,604	do.
1022	Do.....	116	671	do.	9,042	do.
1023	Monrads Allé.....	37	1163	Valby	9,919	do.
1024	Carl Langes Vej.....	54	1451	do.	8,625	do.
1025	(Lyshøj Allé) .....	.....	1607	do.	10,828	do.
	Hj. af Bredahls Vej					
1026	Vigerslev Allé .....	18	442	do.	16,938	do.
	Allers Etablissem.					
1027	Trekonergade .....	1 A	1613	do.	14,638	do.
	Hj. af Vigerslev Allé					



Punktets Nr.	Stedet, hvor Højdemærket er anbragt	Hus Nr.	Matrikel Nr.	Kvarter eller Ejerlav	Kote Meter	Højdemærkets Art
1028	Danshøjvej .....	6	209	Vigerslev	8,370	Plade
1029	Vigerslevvej .....	166	605	do.	8,747	do.
	Hj. af Højvangs Allé					
1030	Nøddehaven .....	25	1802	do.	7,294	do.
	Hj. af Borghaven					
1031	Danhaven .....	18	1738	do.	6,353	do.
1032	Vigerslev Allé .....	.....	.....	do.	4,098	Firkantet horizontal Jernbolt
	Betonmur ved Damhusaaen, sydlige Side					
1033	(Damagervej) .....	.....	182	Kongens Enghave	2,225	Plade
1034	Lyngholmvej .....	19	1203	Vanløse	11,585	do.
	Hj. af Smaakær					
1035	Søren Nordbys Allé.....	2	15 y	Sundbyvester	4,457	do.
1036	P. Knudsens Gade .....	(31)	125	Kongens Enghave	2,794	do.
	Hj. af Gustav Bangs Gade					
1037	Enghavevej.....	.....	.....	Valby	2,697	Firkantet horizontal Jernbolt
	Jernbanebroens Fundament, sydøstlige Hjørne					

Punktets Nr.	Stedet, hvor Højdemærket er anbragt	Hus Nr.	Matrikel Nr.	Kvarter eller Ejerlav	Kote Meter	Højdemærkets Art
1038	Grootsvej . . . . .	11-13	18 u	Valby	5,412	Plade
1039	Gaasebæksrenden . . . . . Kloakbrønd tæt ved Udløbet	.....	492	do.	2,245	Firkantet horizontal Jernbølt
1040	Karens Minde . . . . . Kloakbygværk øst for Karens Minde	.....	242	Kongens Enghave	1,251	do.
1041	A. D. Jørgensens Vej . . . . .	7	44 t	Frederiksberg	11,217	Plade
1042	Do. . . . .	32	44 z	do.	12,071	do.
1043	(Glommensgade) . . . . .	(9)	18 f	Sundby Vester	3,336	do.
1044	(Thyge Krabbes Vej). . . . .	3	991	do.	5,464	do.
1045	Gammelgang. . . . . Hj. af Fælledfold	20	416	Sundby Overdrev	2,194	do.
1046	(Rembrandts Allé) . . . . . Hj. af (v. Dycks Allé)	.....	761	Sundbyvester	2,881	do.
1047	Kongelundsvej . . . . .	30	238	Sundby Overdrev	2,736	do.

Punktets Nr.	Stedet, hvor Højdemærket er anbragt	Hus Nr.	Matrikel Nr.	Kvarter eller Ejerlav	Kote Meter	Højdemærkets Art
1048	Vejlands Allé .....	113	1272	Sundbyvester	3,265	Plade
1049	Agerlands Allé .....	11-13	1337	do.	2,987	do.
1050	Dublinvej .....	(16)	1385	do.	6,344	do.
1051	Oxford Allé .....	39	895	do.	5,852	do.
1052	Amagerbrogade .....	287	1670	Sundbyøster	5,539	do.
1053	Vejlands Allé .....	10	950	Sundbyvester	6,460	do.
1054	Jansvej .....	35	1849	Sundbyøster	6,055	do.
1055	Spartavej .....	.....	2457	do.	4,091	do.
	Hj. af Pindosvej					
1056	Willumsvej .....	10	2422	do.	5,658	do.
	Hj. af Dirchsvej					
1057	(Hjaltes Allé) .....	56	408	Sundbyvester	4,832	do.

Punktets Nr.	Stedet, hvor Højdemærket er anbragt	Hus Nr.	Matrikel Nr.	Kvarter eller Ejerlav	Kote Meter	Højdemærkets Art
1058	(Regnar Lodbrogs Allé) ..... Hj. af (Hamlets Allé)	12	174	Sundby- vester	5,110	Plade
1059	Hellasvej ..... Hj. af Olymposvej	(16)	2571	Sundby- øster	4,631	do.
1060	Parnasvej ..... .....	(3)	2546	do.	4,938	do.
1061	Hedegaardsvej ..... .....	19	1546	do.	3,893	do.
1062	Svovlsyrefabrik ..... nordvestlige Hjørne tæt ved Amagerbanen	.....	.....	Kastrup	2,070	do.
1063	Krudttaarnsvej ..... Svovlsyrefabrik, ca. 80 m syd for Stadens Grænse	.....	.....	do.	1,831	do.
1064	Japanvej ..... .....	45	2800	Sundby- øster	2,727	do.
1065	Do. .... .....	(8)	698	do.	4,269	do.
1066	Siamvej ..... .....	(8)	753	do.	3,719	do.
1067	Kongovej ..... .....	(15)	14 m	do.	4,855	do.

Punktets Nr.	Stedet, hvor Højdemærket er anbragt	Hus Nr.	Matrikel Nr.	Kvarter eller Ejerlav	Kote Meter	Højdemærkets Art
1068	(Koreavej) .....	.....	2171	Sundby-øster	2,581	Plade
1069	Ridder Stigs Vej.....	5	1370	do	2,185	do.
1070	Italiensvej .....	70	1355	do.	2,595	do.
1071	Paduavej .....	19	2612	do.	3,624	do.
1072	Venedigvej .....	32	2073	do.	3,099	do.
1073	Palermovej .....	8	1989	do.	2,754	do.
	Hj. af Milanovej					
1074	Backersvej .....	14	4 as	do.	3,776	do.
	Hj. af Ætnavej					
1075	Øresundsvej .....	136	1923	do.	2,355	do.
	nord. mek. Værksteder					
1076	Backersvej .....	63	2892	do.	3,215	do.
	Hj. af Veronavej					
1077	Lindgreens Allé.....	.....	30 i	do.	2,254	do.
	Gyldendals Arkiv					

Punktets Nr.	Stedet, hvor Højdemærket er anbragt	Hus Nr.	Matrikel Nr.	Kvarter eller Ejerlav	Kote Meter	Højdemærkets Art
1078	Korfuvej . . . . .	(3 A)	8 aa	Sundby- øster	5,175	Plade
1079	Portugalsgade . . . . .	10-12	686	do.	3,338	do.
1080	Ungarnsgade . . . . . Hj. af Albaniensgade	33	1763	do.	2,867	do.
1081	Amagerbrogade . . . . .	149	5 ap	do.	5,336	do.
1082	Do. . . . .	174	820	Sundby- vester	6,832	do.
1083	Blegdamsvej . . . . . Rigshospitalet, oftalmologisk Af- deling	.....	2641	Udb. Klædebo	8,120	Horiz- ontal Bron- cebolt
1084	Kløver Allé . . . . .	7	437	Brønshøj	27,496	Plade
1085	Lystrupvej . . . . .	7	1546	do.	30,594	do.
1086	Brønshøjvej . . . . . Den gamle Skole	.....	.....	do.	32,237	do.
1087	Thorsgade . . . . . Hj. af Mimersgade	72	5074	Udb. Klædebo	14,420	do.

Punktets Nr.	Stedet, hvor Højdemærket er anbragt	Hus Nr.	Matrikel Nr.	Kvarter eller Ejerlav	Kote Meter	Højdemærkets Art
1088	Jagtvej .....	157	5023	Udb. Klædebo	16,261	Plade
1089	Parkallé ..... Hj. af Mygindsgade	23	5110	do.	16,242	do.
1090	Mygindsgade ..... Hj. af Bennekevej (11)	.....	5126	do.	16,348	do.
1091	Parkallé ..... Hj. af Bennekevej	43	5186	do.	15,440	do.
1092	Oliemøllegade ..... Hj. af Rønnegade	.....	4652	do.	13,833	do.
1093	Valkyriegade ..... Hj. af Brynhildegade	7	4618	do.	12,161	do.
1094	Gade langs Banen ..... Hj. af Slingerupgade	.....	4673	do.	10,887	do.
1095	Ved Klosteret ..... Hj. af Australievej	27	5230	do.	13,593	do.
1096	Taasingegade .....	45	4353	do.	13,386	do.
1097	Lange-Müllers Gade ..... Hj. af Otto Mallings Gade	20	5102	do.	12,114	do.

Punktets Nr.	Stedet, hvor Højdemærket er anbragt	Hus Nr.	Matrikel Nr.	Kvarter eller Ejerlav	Kote Meter	Højdemærkets Art
1098	(Stakkesund) ..... Hj. af Christiansmindevej	.....	5093	Udb. Klædebo	9,394	Plade
1099	Ehlersvej.....	15	5059	do.	6,960	do.
1100	Horsørødvej.....	20	579	Emdrup	19,721	do.
1101	Møllegaardsvej..... Villa Sølyst	12	594	do.	17,457	do.
1102	Ellebakken.....	4	.....	Gjen- tofte	19,391	Fir- kantet horizontal Jern- bolt
1103	Emdrup Mosevej..... Hj. af Emdrupvej	.....	707	Emdrup	22,270	Plade
1104	Skovstjernevej.....	(4)	780	do.	23,275	do.
1105	Pragtstjernevej.....	.....	751	do.	21,922	do.
1106	Højmosevej.....	(2)	190	do.	23,303	do.
1107	Do..... Hj. af Engblommevej	22	200	do.	20,032	do.



Punktets Nr.	Stedet, hvor Højdemærket er anbragt	Hus Nr.	Matrikel Nr.	Kvarter eller Ejerlav	Kote Meter	Højdemærkets Art
1108	Gulkløvervej .....	7	672	Emdrup	17,989	Plade
1109	Bispebjergvej .....	72	676	Utterslev	26,159	do.
1110	Hj. af Frederiksborgvej Paa Bjerget .....	.....	706	do.	31,770	Horizontal Broncebolt
1111	Grundtvigskirken, nordl. Hjørne C. J. Brandts Vej .....	1	803	do.	28,763	Plade
1112	Hj. af Tagensvej Peter Rørdams Vej.....	.....	806	do.	27,758	do.
1113	Hj. af C. J. Brandts Vej Bispebjergvej .....	.....	807	do.	30,284	do.
1114	over for Nr. 62 Pernillevej .....	5	329	Emdrup	27,523	do
1115	Magdelonevej.....	16	255	do.	24,154	do.
1116	Pernillevej .....	23	348	do.	24,656	do.
1117	Raadvadsvej.....	(5)	436	Utterslev	20,923	do.
	Hj. af Støvnæs Allé					

Punktets Nr.	Stedet, hvor Højdemærket er anbragt	Hus Nr.	Matrikel Nr.	Kvarter eller Ejerlav	Kote Meter	Højdemærkets Art
1118	Ravneholmsvej.....	29	432	Utterslev	24,517	Plade
1119	Do.....	20	380	do.	24,291	do.
1120	Hyrdevangen ..... Overkørsel, nordøstl. Mur	.....	.....	do.	19,437	Firkantet horizontal Jernbolt
1121	Harespringet.....	16	1794	Brønshøj	21,756	Plade
1122	Nebbegaardsbakken .....	18	1760	do.	30,832	do.
1123	Storkebakken..... Villa „Aalykke“	4	1727	do.	29,836	do.
1124	Dyblandsvangen .....	(26)	684	do.	24,601	do.
	Hj. af Mellemvangen					
1125	Højlandsvangen .....	(3)	1181	do.	22,526	do.
1126	Baunevang .....	26	8 h	do.	28,386	do.
	Hj. af Tjørnevang					
1127	Frederikssundsvej.....	128 C	2079	do.	26,386	do.

Punktets Nr.	Stedet, hvor Højdemærket er anbragt	Hus Nr.	Ma-trikel Nr.	Kvarter eller Ejerlav	Kote Meter	Højdemærkets Art
1128	Classensgade ..... Hj. af Østbanegade	71	5075	Udb. Klædebo	3,548	Plade
1129	Frederik d. 5' Vej ..... Retsmedic. Institut	.....	4367	do.	10,111	do.
1130	Juliane Maries Vej ..... Fødselsstiftelsen, nordlige Fløj	.....	2641	do.	11,633	do.
1131	Rosenørns Allé .....	14	5212	do.	6,193	Horiz- ontal Bron- cebolt
1132	Lundtoftegade ..... Hj. af Humlebækgade	10	5041	do.	8,601	Plade
1133	Do..... Hj. af Nærumgade	34	5099	do.	8,551	do.
1134	Sandbjerggade ..... Hj. af Høsterkøbgade	7	5106	do.	8,635	do.
1135	Rørsangervej ..... Hj. af Bogfinkevej	1	709	Utters- lev	15,920	Fir- kantet horiz- ontal Jern- bolt
1136	Hulgaardsvej .....	90	542	do.	15,110	Plade
1137	Rødkildevej ..... mod Rødkilde Plads	40	663	do.	24,174	do.

Punktets Nr.	Stedet, hvor Højdemærket er anbragt	Hus Nr.	Matrikel Nr.	Kvarter eller Ejerlav	Kote Meter	Højdemærkets Art
1138	Grøndalsvænge Allé.....	3	584	Utterslev	11,168	Plade
1139	Viktoriavej ..... Hj. af Valnøddevej	9	567	do.	17,722	do.
1140	Æblevej.....	22	341	do.	15,515	do.
1141	Arildsgaardsvej.....	15	19 a	Husum	17,777	do.
1142	Holsteinborgvej.....	3	1291	Vanløse	23,322	do.
1143	Skjulhøj Allé.....	62	8 bk	do.	22,368	do.
1144	Do.....	22	8 r	do.	18,621	do.
1145	Godthaabsvej..... Hj. af Støvringvej	377	326	do.	16,436	do.
1146	Do.....	359	2495	do.	16,453	do.
1147	Bangsbovej.....	50	795	do.	14,366	do.

Punktets Nr.	Stedet, hvor Højdemærket er anbragt	Hus Nr.	Ma-trikel Nr.	Kvarter eller Ejerlav	Kote Meter	Højdemærkets Art
1148	Clausholmvej .....	24	774	Vanløse	12,834	Plade
1149	Neptunvej .....	9	234	do.	10,848	do.
1150	Aadalsvej .....	1	1042	Brønshøj	11,240	do.
1151	Dybendalsvej .....	1	2094	do.	13,612	do.
	Hj. af Grøndals Parkvej					
1152	(Aalykkevej).....	7	1010	do.	17,153	do.
1153	Do.....	19	2208	do.	18,126	do.
	Hj. af Minervavej					
1154	Limfjordsvej .....	77	919	do.	28,560	do.
	Hj. af Godthaabsvej					
1155	Bellisvej .....	.....	1201	do.	23,535	do.
	Villa Frederiks Minde					
1156	Godthaabsvej.....	295	2308	do.	17,895	do.
1157	Borrebyvej .....	56	1440	do.	26,845	do.

Punktets Nr.	Stedet, hvor Højdemærket er anbragt	Hus Nr.	Matrikel Nr.	Kvarter eller Ejerlav	Kote Meter	Højdemærkets Art
1158	Rahbeks Allé . . . . . D.F.B. vestlige Portpille	3	.....	Frederiksberg	10,042	Plade
1159	Do. . . . .	28	55 bm	do.	15,683	do.
1160	Pileallé . . . . .	51	64 a	do.	20,867	do.
1161	Jernbaneallé . . . . . Viadukt, vestlige Side	.....	.....	Vanløse	15,430	do.
1162	Jyllingevej . . . . .	13	153	do.	12,545	do.
1163	Lyngvigvej . . . . .	11	1134	do.	13,906	do.
1164	Thorsmindevej . . . . .	8	1085	do.	14,646	do.
1165	Søndervigvej . . . . . Hj. af Svankærvej	29	2577	do.	14,248	do.
1166	Frederiksdalsvej . . . . .	11	662	do.	17,432	do.
1167	Fossgaardsvej . . . . .	7	1653	do.	12,855	do.

Punktets Nr.	Stedet, hvor Højdemarket er anbragt	Hus Nr.	Matrikel Nr.	Kvarter eller Ejerlav	Kote Meter	Højdemarkets Art
1168	Tyborøn Allé .....	71	1908	Vanløse	10,266	Plade
1169	Ulriksdalsvej .....	(8)	2303	Vigerslev	10,467	do.
1170	Engdraget ..... Hj. af (Birkebakken)	11	1529	do.	7,571	do.
1171	Maribovej .....	6	628	do.	9,651	do.
1172	Nystedvej .....	7	1483	do.	8,855	do.
1173	Frilands Allé .....	13	47	do.	8,957	Horizontal Jernbolt
1174	Monrads Allé.....	3	1594	Valby	9,293	Plade
1175	Christen Bergs Allé.....	1 B	3 1	do.	8,798	do.
1176	Valby Langgade .....	31	13 u	do.	14,797	do.
1177	Gl. Jernbanevej .....	3	443	do.	19,004	do.

Punktets Nr.	Stedet, hvor Højdemærket er anbragt	Hus Nr	Ma-trikel Nr.	Kvarter eller Ejerlav	Kote Meter	Højdemærkets Art
1178	Mølle Allé .....	25	11 dd	Valby	14,904	Plade
1179	Rughavevej.....	9	8 af	do.	12,804	do.
1180	Lyshøjgaardsvej.....	7	1700	do.	12,520	do.
1181	Vigerslev Allé .....	.....	1709	do.	9,087	do.
	Hj. af Peder Hjorts Vej					
1182	Do.....	126	1478	do.	7,709	do.
1183	Eschrichtsvej .....	25	1076	do.	7,664	do.
	Hj. af Steins Plads					
1184	Castbergsvej.....	(22)	1628	do.	9,039	do.
1185	Vigerslev Allé .....	(135)	483	do.	7,711	do.
	Valby Gasværks Arbejderboliger					
1186	Do.....	.....	483	do.	7,709	do.
	Valby Gasværks Arbejderboliger ved Gavlen mod Banen					
1187	Højsagervej .....	10	318	Vigerslev	9,171	do.



Punktets Nr.	Stedet, hvor Højdemærket er anbragt	Hus Nr.	Matrikel Nr.	Kvarter eller Ejerlav	Kote Meter	Højdemærkets Ar:
1188	Ny Hvidovrevej . . . . . nordlig Frontmur ved Damhusaaen			Vigerslev	5,542	Jernopstander m. indhuggede Prikker
1189	Rosenholms Allé . . . . .	32	587	do.	8,277	Plade
1190	Kongshaven . . . . .	49	1307	do.	7,606	do.
1191	Vigerslevvej . . . . .	321	1122	do.	2,807	do.
1192	Østergaards Allé . . . . .	9	1105	do.	3,553	do.
1193	Strindbergsvej . . . . .	90	888	Valby	5,010	do.
1194	Bjørnsonsvej . . . . .	72	674	do.	5,873	do.
1195	Strindbergsvej . . . . .	64	660	do.	6,600	do.
1196	Kløverbladsgade . . . . .	43	228	do.	6,617	do.
1197	Trekronergade . . . . .	25	11 cr	do.	10,014	do.

Punktets Nr.	Stedet, hvor Højdemærket er anbragt	Hus Nr.	Matrikel Nr.	Kvarter eller Ejerlav	Kote Meter	Højdemærkets Art
1198	Valbygaardsvej .....	(74)	16 ai	Valby	10,845	Plade
1199	Do.....	44	1240	do.	13,459	do.
1200	Molbechsvej.....	1	11 cs	do.	16,055	do.
1201	Mosedalsvej.....	9	17 f	do.	8,679	do.
1202	Ny Carlsbergvej .....	.....	20 a	do.	14,779	Horizontal Broncebolt
	nordlige Side, vest for Elefanttaarn					
1203	Carlsberg .....	.....	20 a	do.	13,703	do.
	vestlige Side af Pasteursvej					
1204	Do.....	.....	1218	Udb. Vester	8,583	do.
	vestlige Ende af Aftapningshallen					
1205	Vester Fælledvej.....	100	1218	do.	6,468	do.
	Carlsberg, Kontorbygningen					
1206	Sønder Boulevard.....	.....	1509	do.	8,151	Plade
	Enghavekirke					
1207	Do.....	100	1410	do.	5,272	do.

Punktets Nr.	Stedet, hvor Højdemærket er anbragt	Hus Nr.	Matrikel Nr.	Kvarter eller Ejerlav	Kote Meter	Højdemærkets Art
1208	Ingerslevsgade ..... Hj. af Erik Ejegods Gade	162	1472	Udb. Vester	5,309	Plade
1209	Do. .... Hj. af Skjalm Hvides Gade	136	1445	do.	3,517	do.
1210	Dybbølsgade .....	23	1198	do.	4,279	do.
1211	Sommerstedgade .....	18	1279	do.	4,238	do.
1212	Flensborggade .....	32	1244	do.	4,166	do.
1213	Do. ....	8	1168	do.	4,590	do.
1214	Amager Boulevard ..... Hj. af Amagerbrogade, Transformatorbygning	.....	.....	Amagerbros	2,637	do.
1215	Scandiagade ..... Søndre Værft	.....	148	Kongens Enghave	2,366	do.
1216	Sydhavnsgade ..... Hegnsmur	27	161	do.	2,391	do.
1217	Frederiksholmsgade ..... nær Kajen	.....	161	do.	2,771	do.

Punktets Nr.	Stedet, hvor Højdemærket er anbragt	Hus Nr.	Matrikel Nr.	Kvarter eller Ejerlav	Kote Meter	Højdemærkets Art
1218	Enghavevej . . . . .	260	206	Kongens Enghave	4,907	Plade
1219	Carstensgade . . . . .	17	844	Udb. Vester	8,279	do.
1220	Amager Boulevard . . . . .	126	188	Amagerbros	2,340	do.
1221	Blekingsgade . . . . .	6	1171	Sundbyøster	2,373	do.
1222	Geislersgade . . . . .	22	43 ak	do.	2,705	do.
1223	Minorkagade . . . . .	22	84 d	do.	3,491	do.
1224	Amagerbanen ved Lergravsvej vestlige Frontmur ved Regnvandsgrøft	.....	.....	do.	1,054	Firkantet horizontal Jernbolt
1225	Krudttaarnsvej . . . . . ved Prags Boulevard, Frontmur	.....	.....	do.	0,912	do.
1226	Krimsvej . . . . .	.....	847	do.	2,298	Plade
1227	Krudttaarnsvej . . . . . ud for Matr. Nr. 3391, Stenkiste	.....	.....	do	0,865	Firkantet horizontal Jernbolt

Punktets Nr.	Stedet, hvor Højdemærket er anbragt	Hus Nr.	Ma-trikel Nr.	Kvarter eller Ejerlav	Kote Meter	Højdemærkets Art
1228	Engvej .....	74	3156	Sundby-øster	2,557	Plade
1229	Hagbardvej .....	21	2698	do.	1,575	do.
1230	Liden Gunvers Vej.....	(36)	1438	do.	2,311	do.
1231	Krudttaarnsvej .....	.....	145 a	do.	0,935	Firkantet horizontal Jernbolt
1232	(Formosavej) .....	(26)	2180	do.	2,724	Plade
1233	Birmavej .....	(33)	3012	do.	3,929	do.
1234	Sundholmsvej.....	53	45	Eksercer pladsen	2,427	do.
1235	Kirsten Kimers Vej.....	10	2215	Sundby-øster	2,223	do.
	Hj. af Tovelillevej					
1236	Zibrandsvej .....	.....	2751	do.	5,145	do.
	Hj. af Grækenlandsvej					
1237	Møllevej .....	17	580	Sundby-vester	5,533	do.

Punktets Nr.	Stedet, hvor Højdemærket er anbragt	Hus Nr.	Matrikel Nr.	Kvarter eller Ejerlav	Kote Meter	Højdemærkets Art
1238	Clematisvej . . . . .	15	674	Sundby- vester	6,481	Plade
1239	Lobeliavej . . . . .	17	609	do.	6,637	do.
1240	Amsterdamvej . . . . .	17	522	Sundby- øster	4,974	do.
1241	Parmagade . . . . .	26	3337	do.	6,339	do.
1242	Englandsvej . . . . .	(36)	18 f	Sundby- vester	4,846	do.
1243	Skotlandsgade . . . . . Hj. af Islandsgade	11	65 a	do.	3,261	do.
1244	Gullandsgade . . . . .	14	785	do.	2,656	do.
1245	Kongelundsvej . . . . . ved Stadens Grænse, nordøstlige Stenkiste	.....	.....	Sundby Over- drev	0,810	Fir- kantet hori- zontal Jern- bolt
1246	Nebraskavej . . . . .	18	103	do.	2,048	Plade
1247	(Sefax Allé) . . . . . Hj. af Stjernevej	11	202	do.	2,705	do.

Punktets Nr.	Stedet, hvor Højdemærket er anbragt	Hus Nr.	Matrikel Nr.	Kvarter eller Ejerlav	Kote Meter	Højdemærkets Art
1248	Røde Mellemvej .....	48	405	Sundby Overdrev	2,245	Plade
1249	Gærdebred .....	25	81	do.	2,331	Firkantet horizontal Jernbolt
1250	Irlandsvej .....	(5)	5 d	Sundbyvester	6,342	Plade
1251	Ulrik Birchs Allé .....	56	830	do.	5,156	do.
1252	(Lærdalsgade) .....	12	1743	do.	3,550	do.
1253	Irmelinvej .....	(11)	1448	Sundbyøster	2,020	Firkantet horizontal Jernbolt
1254	Engvej .....	(41)	3401	do.	2,435	Plade
1255	Hvensvej .....	2	5 ba	do.	5,083	do.
1256	Polensgade .....	10	28 f	do.	2,594	do.
1257	Kalkbrænderihavnsgade .....	.....	4796	Udb. Klædebo	2,586	do.

Punktets Nr.	Stedet, hvor Højdemærket er anbragt	Hus Nr.	Matrikel Nr.	Kvarter eller Ejerlav	Kote Meter	Højdemærkets Art
1258	Silkeborg Plads.....	4	3326	Udb. Klædebo	4,326	Plade
1259	Østerled .....	5	4842	do.	2,441	do.
1260	Svanemøllevej .....	.....	4721	do.	5,355	do.
	Hj. af Norgesmindevej (11)					
1261	Gl. Vartovs Vej.....	10	4467	do.	4,087	do.
	Hj. af Vestagervej					
1262	Rosbæksvej .....	7	3738	do.	4,917	do.
	Hj. af Svanemøllevej (56)					
1263	Ryvangs Allé.....	50	4248	do.	6,973	do.
	Hj. af Norgesmindevej					
1264	Do.....	.....	.....	do.	8,524	Vertikal Jernbolt
	Bro over Tuborgvej, nordøstlige Hjørne					
1265	Teglstrupvej.....	23	535	Emdrup	16,518	Plade
	Villa Nybo					
1266	Dalmoosevej.....	(19)	181	do.	20,131	do.
	Hj. af Engblommevej					
1267	Skolevangen.....	(14)	1170	Brønshøj	26,823	do.
	Hj. af Bakkeledet					



Punktets Nr.	Stedet, hvor Højdemærket er anbragt	Hus Nr.	Matrikel Nr.	Kvarter eller Ejerlav	Kote Meter	Højdemærkets Art
1268	Skolevangen . . . . . Hj. af Hovedvangen	(40)	2330	Brønshøj	23,971	Firkantet horizontal Jernbolt
1269	Spanagervej . . . . .	20	1502	do.	32,711	do.
1270	Bækkeskovvej . . . . .	20	1352	do.	20,446	Plade
1271	Havdrupvej . . . . .	76	1364	Vanløse	27,159	do.
1272	Højstrupvej . . . . .	(89)	11 a0	Brønshøj	27,713	do.
1273	Tryggevældevej . . . . .	110	1258	do.	25,769	do.
1274	Højlandsvangen . . . . .	(54)	2390	do.	24,571	do.
1275	Morsøvej . . . . .	(6)	2150	do.	11,394	do.
1276	Mosesvinget . . . . .	56	1902	do.	19,940	Firkantet horizontal Jernbolt
1277	Billesborgvej . . . . . Hj. af Frederiksdalsvej	15	2193	Vanløse	17,216	Plade

Punktets Nr.	Stedet, hvor Højdemærket er anbragt	Hus Nr.	Matrikel Nr.	Kvarter eller Ejerlav	Kote Meter	Højdemærkets Art
1278	Lindersvold Allé ..... Hj. af Egholmvej	8	1605	Vanløse	16,544	Plade
1279	Søndervigvej ..... over for Roshagevej	86	2641	do.	13,072	Firkantet horizontal Jernbolt
1280	Hjortdalsvej ... ..	12	2615	do.	10,595	Plade
1281	Bjernedevej.....	18	1105	Husum	23,944	do.
1282	Vilh. Topsøes Vej .....	13	1727	Valby	9,444	do.
1283	Nystedvej .....	26	1478	Vigerslev	9,329	do.
1284	Lykkebovej.....	8	804	do.	9,875	do.
1285	Engdraget .....	75	1029	do.	6,574	Firkantet horizontal Jernbolt
1286	Nøddehaven .....	14	1383	do.	6,909	Plade
1287	Søndervangs Allé .....	58	1340	do.	7,702	do.

Punktets Nr.	Stedet, hvor Højdemærket er anbragt	Hus Nr.	Matrikel Nr.	Kvarter eller Ejerlav	Kote Meter	Højdemærkets Art
1288	Grønnehave Allé .....	18	460	Vigerslev	3,577	Plade
1289	Dybbølsgade .....	38	1166	Udb. Vester	3,358	do.
1290	Ingerslevsgade .....	148	1478	do.	4,776	do.
1291	Studsgaardsgade .....	54	5255	Udb. Klædebo	11,020	do.
1292	Østerbrogade .....	.....	.....	do.	7,184	Firkantet horizontal Jernbolt
1293	ud for A B C-Gaden, i Muren omkring Søen	.....	109	Vigerslev	4,846	Vertikal Jernbolt
1294	Frontmur ved Damhusaaen .. Nord for Vestbanen	25	2511	Brønshøj	16,049	Plade
1295	Vendssyselvej .....	.....	.....	Frederiksberg	14,199	Horizontal Broncebolt
1296	Peter Bangs Vej .....	1	3899	Udb. Klædebo	13,290	Plade
	Jernbanebro, nordlige Side					
	Lyngbyvej .....					
	Hj. af Aldersrogade					

Stedet, hvor Højdemærket er anbragt	Hus Nr.	Ma-trikel Nr.	Kvarter eller Ejerlav	Kote Meter	Højde-mærkets Art
<b>Ekstra Mærker, der ikke er bestemt til praktisk Brug.</b>					
Aalekistevej . . . . . Slotsherrens Bro. Slusens vestlige Mur. Nordlige Side.			Husum	9,6713	Bronce-cylinder med Platinstift
Amagerbrogade . . . . . Sundby Kirke. Sydvestlige Hjørne.	71		Sundby-øster	3,1608	do.
Artillerivej, Vej til . . . . . 2det Artilleriregiments Kaserne. Hømagasinet.		1 aa	Ekser-cer pladsen	2,2688	do.
Brønshøj Kirkevej . . . . . Brønshøj Kirke Sydlige Side V. f. Vaabenhuset.			Brønshøj	30,9792	do.
Hans Bøgbinders Allé . . . . . Sct. Annæ Kirke.	2	15 cm	Sundby-vester	5,5877	do.
Holmbladsgade . . . . . Nathanaels Kirke. Sydlige Side.	19	945	Sundby-øster	2,1783	do.
Islehusvej . . . . . Isle Pumpeværk. Øverste Cisterne ved Vej til Husum.			Husum	11,9961	do.
Jagtvej . . . . . Hj. af Rantzausgade. Provins-arkivet.		2105	Udb. Klædebo	7,9776	do.
Do . . . . . Kommuneskole.	34	1901	do.	9,8922	do.
Do . . . . . Hj. af Prinsesse Charlottes Gade. Kommuneskole.		635	do.	11,2541	do.

Stedet, hvor Højdemærket er anbragt	Hus Nr.	Ma-trikel Nr.	Kvarter eller Ejerlav	Kote Meter	Højde-mær-kets Art
<b>Ekstra Mærker, der ikke er bestemt til praktisk Brug.</b>					
Kalkbrænderivej ..... Opfostringshuset. Nordvestlige Hjørne.	10	131 B 2 A	Udb. Klædebo	6,4383	Bronze- cylinder med Platinstift
Kastrupvej ..... Sundby Hospital.	.....	31 e	Sundby- øster	5,1799	do.
Store Kongensgade ..... Hj. af Gothersgade.	1	627	St. Annæ Vester	4,5163	do.
Kristiansgade ..... Lange Tøjhus. Sydlige Gavl.	.....	88	Strand	2,8082	do.
Matthæusgade ..... Sct. Matthæus Kirke. Nordvestlige Hjørne.	.....	357	Udb. Vester	5,2809	do.
Ny Carlsberg Vej ..... Bryggeriets Lagerkælder. Tilhøre for Porten.	.....	20 a	Valby	21,0669	do.
Nørre Allé ..... Sct. Johannes Kirke. Sydvestlige Hjørne.	.....	158 B	Udb. Klædebo	11,6672	do.
Præstøgade ..... Hj. af Østbanegade. Kloakpumpe- station.	.....	2186	do.	3,1294	do.
Rantzausgade ..... Brorsons Kirke. Sydøstlige Trappe- mur.	.....	2622	do.	8,2373	do.
Sct. Peder Stræde ..... Sct. Petri Kirke. Sydøstlige Hjørne.	.....	34	Nørre	9,8646	do.

Stedet, hvor Højdemærket er anbragt	Hus Nr.	Ma-trikel Nr.	Kvarter eller Ejerlav	Kote Meter	Højde-mær-kets Art
<b>Ekstra Mærker, der ikke er bestemt til praktisk Brug.</b>					
Sølvgade . . . . . Kunstmusæet, tæt ved sydvest-lige Hjørne	.....	304	Øster-vold	8,3508	Bronze-cylinder med Platinstift
Tietgensgade . . . . . Kommuneskole Østlige Gavl.	(74)	157	Vester-vold	3,0425	do.
Toldboden . . . . . Ved Toldbodbygningens nordlige Gavl.	.....	360	St. Annæ Øster	3,1554	do.
Do. . . . . Ved Toldbodbygningens sydlige Gavl.	.....	360	do.	3,1457	do.
Vestervoldgade . . . . . Raadhuset. Taarnet.	.....	162	Vester-vold	5,6657	do.
Vestre Boulevard . . . . . Glyptoteket. Østlige Hjørne.	.....	226	do.	3,8465	do.
Øresundsvej . . . . . Sundby Vandtaarn.	.....	18 b	Sundby-øster	3,6272	do.
Østerbrogade . . . . . Sct. Jacobs Kirke. Nordside af Pille, tilhøjre for Indgangsdøren.	.....	1027	Udb. Klædebo	9,9056	do.

Efter at Kotefortegnelsen var gaaet i Trykken, er der til Magistraten fremkommet Forslag om følgende Gadenavnes Ændring saaledes:

Marstrandsvej til ..... A. L. Drewsens Vej  
Rosenvængets 1. Tværvæg til ..... A. F. Kriegers Vej  
Marievej til ..... Grønrisvej

Rosenvængets Parallelvej udgaar og danner nu privat Adgangsvej til Finsens Lysinstituts Bygninger.

*København, i September 1927.*





# KØBENHAVN

## OG FREDERIKSBERG 1914

Udarbejdet ved Københavns Kommunes Foranstaltning.



Revideret 1924

HERPAA ER INDLAGT DE INDEN APRIL 1927 AF  
STADSKONDUKTØRENS KONTOR AFDELING B.  
ANBRAGTE HØJDEMÆRKER

