



292632339

101 Københavns kommune

Mag. 09.402 Be



# BELIGGENHEDEN OG HØJDEN

AF

# FASTE NIVELLEMENTSPUNKTER

I

# KØBENHAVN

UDARBEJDET VED

STADSKONDUKTØREN

UNDER LEDELSE AF

AFDELINGSCHEF JULIUS TERMENSEN

---

KØBENHAVN

TRYKT HOS F. E. BORDING A/S

1941

**RHB**

09. 52 Te 69 625



diag.  
09. 102

12  
a. 1

BELIGGENHEDEN OG HØJDEN

AF

FASTE NIVELLELEMENTSPUNKTER

I

KØBENHAVN

UDARBEJDET VED

STADSKONDUKTØREN

UNDER LEDELSE AF

AFDELINGSCHEF JULIUS TERMANSEN



KØBENHAVN

TRYKT HOS F. E. BORDING A/S

1941



I Aarene 1907—1908 blev der under Ledelse af Afdelingskonduktør *C. F. V. Boock* udarbejdet en Fortegnelse over Beliggenheden og Højden af 671 faste Nivellements punkter i København med indlemmede Distrikter.

Fortegnelsen indeholder følgende Redegørelse fra Stadskonduktøren:

Ved det i Aarene 1887—88 paa Københavns Grund foretagne Hoved-nivellement, der udførtes paa Foranstaltning af Direktøren for Vej- og Kloak-anlægene og under Ledelse af Landinspektør, cand. polyt. *P. Bentzon*, bestemtes Beliggenheden og Højden af 360 faste Mærker.

I de under København indlemmede Distrikter udførtes i Aaret 1901 paa Foranledning af Stadsingeniøren og under Ledelse af Oberstlieutenant *M. Sand* et Hovednivellement af ialt 313 faste Punkter.



Da imidlertid en stor Del af disse Mærker ere forsvundne paa Grund af Bygningers Nedrivning eller Ombygning, Mærkernes Beskadigelse m. v. og da der i de indlemmede Distrikters dengang lidet bebyggede Terrainer kun fandtes som nogenlunde brugelige faste Støttestrukturer for Nivellementet de i Anledning af Opmaalingen anbragte Betonblokke og Granitsten, hvoraf en Del ikke have holdt sig uforandrede men ere sunkne lidt, var det nødvendigt, at mange af de gamle Mærker erstattedes med ny solide, samt at der i de hidtil med Nivellements punkter sparsomt forsynede Terrainer anbragtes et passende Antal.


Efter Konference med Direktøren for Vej- og Kloakanlægene blev de nye Mærker anbragte med samme indbyrdes Afstand i de tæt bebyggede Dele af Byen som de i Aaret 1887 nivellerede Mærker, hvilket vil sige i en Afstand af 150 à 200 m.; i de lidet bebyggede Kvarterer er den indbyrdes Afstand gennemsnitlig 4 à 500 m. Selvfølgelig findes der ubebyggede Strækninger, hvor det for Tiden er vanskeligt at etablere solide Nivellements-Fix-punkter; her maa man Tid efter anden anbringe saadanne, naar der bliver Brug for dem.

Nivellementets Udgangspunkt er det samme som ved tidligere Nivellementer, nemlig Gradmaalingens Vandstandsbolt i Kajmuren ved nordre Toldbodplads, hvis Kote nu som tidligere er sat til 1,002 m.\*)

Da det ny Nivellement har samme Udgangspunkt som de foregaaende, kan en Sammenligning mellem dette og de tidligere let gøres. Der har her ved vist sig en særdeles god Overensstemmelse. Hvor der findes nævneværdige Uoverensstemmelser, er det ikke vanskeligt at paavise, at vedkommende Bygning, paa hvilken Mærket er anbragt, eller Stenen (Blokken), hvis Overflade er nivelleret, ere mindre stabile. Kun et Sted synes der ved et af de tidligere Nivellementer at være indløbet en Skrivefejl af 5 cm. (Mærket er i Bogen betegnet med Nr. 204).


Foruden med de tidligere vil det nye Nivellement ogsaa kunne sammenlignes med Gradmaalingens, hvis Resultater velvilligst ere stillede til Kommunens Raadighed. Gradmaalingens Koter ere i nærværende Bog betegnede med en Stjerne. Ogsaa disse Koter stemme godt med de nu beregnede til de samme Punkter.

Af de benyttede Højdemærker ere 576 Støbejernsplader , hvoraf 277 Stk. ere ældre; af disse ere 241 blevne forsynede med en Halvkugle af Jern med en Radius af 1 cm, anbragt ovenpaa Pladen, dels for at gøre alle Plader, de ny som de gamle, ens, og dels for at have et Punkt og ikke en Flade som det Sted, der angiver Højden. 19 Højdemærker ere firkantede, horizontale Jernbolte . De ere alle ny.

34 Højdemærker ere vertikale Jernbolte , som ere anbragte i Granit eller Beton; de ere forsynede med et halvkugleformet Hoved med Radius = 2 cm. Stenene og Blokkene antages nu at have »sat« sig; de ere forøvrigt kun benyttede, hvor der ikke findes brugbare Bygninger, i hvilke Mærker kunne anbringes.

Af tidligere benyttede Sten eller Blokke findes 23 Stk.

4 Højdemærker ere vertikale Bronzebolte af Form som de vertikale Jernbolte. Deraf ere 2 ny.

37 Højdemærker ere horizontale Bronzebolte , der svare til Gradmaalingens Mærker af lignende Art. Heraf forefandt 21 Stykker, hvoraf 13 ere anbragte ved tidligere kommunalt Nivellement.

Et Højdemærke er en Jernopstanders Top, der tidligere har været benyttet.

\*) Gradmaalingens Kote til dette Punkt er 1.052 m. Se „Den danske Gradmaaling“, ny Række, Hefte Nr. 9, Pag. 139. Gradmaalingens og Geodætisk Instituts Koter skal derfor formindskes med 50 mm for at kunne bruges i Forbindelse med Københavns Koter.

8 Mærker ere anbragte paa Bygninger, der ligge udenfor Byen.

Foruden disse til praktisk Brug anbragte 671 Mærker findes endvidere 28, der bestaa af en Bronze-cylinder med indsat Platinstift, hvis Afstand fra det under samme liggende Nivellements Punkt er nøjagtigt udmaalt med en Glasmaalestok. Disse Mærker skulle tjene som Reserve og som Udgangspunkter for fremtidige Nivellementer. De ere indsatte i Byens mest solide Bygninger og ville saa godt som ikke kunne beskadiges, eftersom de ikke rage udenfor det Murværk, i hvilke de ere anbragte. Af denne Art Mærker ere 10 ny.

Nivellementets samlede Længde er ca. 259 km. (ca. 34 Mil).

*København i April 1908.*

*N. A. Secher.*

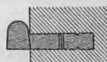
Siden Udførelsen af dette Nivellement af de 671 Punkter, hvis Koter blev opført i Fortegnelsen af 1908, er der i 1927 fra Stads-konduktøren bleven udgivet en ny Fortegnelse indeholdende Koter til de samme Punkter og suppleret med Koter til 624 nye Punkter, samt et Supplement No. 1 udgivet i 1934 med 125 Punkter, altsaa ialt 1420.

Disse Højdepunkter har jævnlig været underkastet Kontrol, og deres Koter kan i hvert Fald siges at være tilstrækkelig gode til det praktiske Livs Formaal. Imidlertid er der ved de gentagne Nivellementer skabt Sikkerhed for Rigtigheden af den Opfattelse, at ogsaa disse saakaldte Fikspunkter i Tidens Løb undergaar Forandringer med Hensyn til deres indbyrdes Højde. Byens Underlag er ikke ubevægeligt. Hvor Huse er bygget paa Pæle-fundament, vil man kunne spore, at Sænkningen af Grundvandet, der jo af flere Aarsager har fundet Sted i de senere Aar, paavirker Underlaget og Bæreevnen for Bygninger, og at Fikspunkter, der er anbragt paa saadanne Bygninger, synker. Den samme Virkning findes iøvrigt ogsaa, hvor store Gravninger til Vands Afledning har fundet Sted f. Eks. paa Amager. En stærk Bebyggelse i et nyt Kvarter synes ogsaa at kunne medføre nogen Paavirkning af de Fikspunkter, der har været anbragt paa tidligere frit liggende Huse i Omegnen. De svære moderne Trafikmidler, af hvilke de tunge Lastvogne særlig maa bemærkes, frembringer varierende Tryk, der navnlig

paa Brolægning og paa svagere Vejbelægninger fremkalder Rystelser af Bygninger. Paa selve Raadhuset kunde Vibrationer mærkes, naar Lastvogne passerede Vestre Boulevard, inden denne blev ombygget. Der er saaledes forskellige Aarsager til, at et udført Præcisionsnivellement af »fast« anbragte Højdepunkter ikke kan have evig Værdi; men det maa før eller senere underkastes en Kontrol, som er afpasset efter Formaålet, og det vil for Københavns Vedkommende formentlig engang blive nødvendigt at foretage et helt nyt sammenhængende Præcisionsnivellement.

I den her foreliggende Fortegnelse er 149 Punkter udgaaet paa Grund af Bygningers Nedrivning, og No. 1421—1565 er nye Punkter, hvis Koter er bleven bestemt ved Præcisionsnivellementer mellem udvalgte ældre Mærker, hvis Koter har været under Kontrol, og der er under disse Nivellementer medtaget et saa stort Antal tidligere bestemte Højdemærker som muligt, saaledes at disse er bleven revideret i Marken, og de derved fundne mindre Ændringer af enkelte Punktets Koter er indført i Fortegnelsen. Numrene 1560—1565 findes anført i Frederiksberg Kommunes Fortegnelse med Nr. 146, 105, 232, 155, 242 og 265. Arbejderne er udført af Fuldmægtig *H. H. Madsen*.

Enkelte Steder er en Bronzebolt af en Model, som ses i hestaaende Figur, bragt i Anvendelse som Fikspunkt.



I Modsætning til Nivellementet 1907—1908, der var et samlet sammenhængende Arbejde, kan den nu foreliggende Samling Koter saaledes ikke betragtes som Resultat af et indenfor kort Tid udført koncentreret Nivellement. Der er dog anvendt ganske samme Omhu, samme Instrumenter og samme Fremgangsmaade som tidligere, og Udjævningsberegningerne udviser at man som hidtil kan sætte Kilometermiddelfejlen til 1 Millimeter.

Ved den praktiske Anvendelse af Koterne som Grundlag for specielle Nivellementer maa det meget tilraades at have Tilknytning til mindst 2 Højdemærker. De i Parantes anførte Stedbetegnelser er ikke officielle og kan blive ændrede.

Stadskonduktørens Direktorat  
*København i Maj 1941.*

*L. JØRGENSEN.*

Punktets Nr.	Stedet, hvor Højdemærket er anbragt	Hus Nr.	Matrikel Nr.	Kvarter eller Ejerlav	Kote Meter	Højdemærkets Art
1	Ryvangs Allé ..... Hellerup Jernbanestation, østlige Façade ved nordøstlige Hjørne	.....	.....	Udb. Klædebo	9,441	Plade
2	Ruthsvej ..... Hj. af Estersvej, ved Kældernedgang	1	2868	do.	9,776	do.
3	Nordkrog ..... Villa Pax	27	3888	do.	10,263	do.
4	Svanemøllevej ..... Hj. af Nordkrog	77	3263	do.	6,105	do.
5	Strandvej ..... Hellerup Glasværk, nordlige Bygning	58	5 g	Store Tuborg	5,126	do.
6	Tuborgvej ..... Under Jernbanebroen, sydlige Murs vestlige Del	.....	.....	Udb. Klædebo	3,650	do.
7	Tuborgvej ..... .....	15	1306	do.	6,464	do.
8	Ryvangs Allé ..... Hus øst for Ingeniørregimentets Øvelsesplads, Jernbanens Terrain	.....	.....	do.	6,553	do.
9	Sydøst for Ryparksvej ..... Vest for Ingeniørregimentets Øvelsesplads	.....	154 Lod 8	do.	8,891	do.
10	Strandvej ..... Hj. af Havnevej, Villaen	(44)	11	Gammel Vartov	5,228	do.

Punktets Nr.	Stedet, hvor Højdemærket er anbragt	Hus Nr.	Matrikel Nr.	Kvarter eller Ejerlav	Kote Meter	Højdemærkets Art
11	Emdrupvej ..... Sanders Dampvaskeri, Tørringshuset	.....	1 aa	Emdrup	17,307	Plade
14	Emdrupvej ..... Huset umiddelbart vest for Slingerupbanen	96	23	do.	18,718	do.
15	Ryvangs Allé ..... Blokhuse ud for Rosbæksvej	.....	.....	Udb. Klædebo	4,758	do.
18	Emdrupvej ..... Emdrup Dampvaskeri	.....	6 d	Emdrup	18,327	do.
21	Lyngbyvej .....	177	987	do.	10,803	do.
22	Vej fra Ingeniørregimentets Øvelsesplads til Kasernen Tidligere Banevogterhus ved Tunnel .....	.....	5590	Udb. Klædebo	6,830	do.
23	Strandvej ..... Johannedal	81	148 A	do.	6,330	do.
24	Emdrupvej ..... Fabriksbygning	28	33	Emdrup	16,422	do.
25a	Lyngbyvej ..... I vestre Kørebane ud for Nr. 159 underjord. Betonblok m. Dæksel	.....	.....	do.	7,285	Vertikal Jernbolt
26	Frederiksborgvej ..... Villa Kjerstine over for Nr. 164	.....	1 n	Utterslev	21,833	Plade



Punktets Nr.	Stedet, hvor Højdemærket er anbragt	Hus Nr.	Matrikel Nr.	Kvarter eller Ejerlav	Kote Meter	Højdemærkets Art
29	Kildevældsgade ..... Hj. af Strandvej	1	3809	Udb. Klædebo	6,855	Plade
31	Kildevældsgade ..... Hj. af H. C. Lumbyes Gade	59	2420	do.	8,633	do.
32	Bispebjerg Hospital ..... Ligkapel	.....	244	Utters- lev	24,991	do.
34	Frederiksborgvej ..... Bispebjerg Kirkegaards Mur, nord for Indkørslen	.....	3 e	do.	28,080	do.
36	Frijsenborg Allé ..... Hj. af Kildevældsgade (85)	.....	3415	Udb. Klædebo	10,969	do.
37	Vennemindevej ..... Hj. af Landskronagade (49)	58	3564	do.	11,845	do.
40	Nebbegaardsbakken ..... Nebbegaard, østlige Længes nordlige Gavl	42—44	2516	Brøns- høj	27,099	do.
41	Toften ..... Ellegaard, nordlige Længes vest- lige Gavl	42	5 a	Husum	21,177	do.
43	Nygaardsvej ..... .....	20	1006	Udb. Klædebo	9,519	do.
44	Do. ....	(41)	2401	do.	11,799	do.



Punktets Nr.	Stedet, hvor Højdemærket er anbragt	Hus Nr.	Matrikel Nr.	Kvarter eller Ejerlav	Kote Meter	Højdemærkets Art
46	Hjortholms Allé .....	(29)	107	Utterslev	28,406	Plade
47	Mosesvinget ..... Brønshøjholm, Stuehusets østlige Gavl		11	Brønshøj	19,362	do.
49	Frederikssundsvej ..... Møllekro, Stuehusets vestlige Gavl	350	2 e	Husum	20,820	do.
50	Strandvej ..... Zionskirken		2399	Udb. Klædebo	7,292	do.
51	Strandvej ..... Østre Gasværk, Maalehusets nordlige Gavl		1078	do.	5,006	do.
51	Strandvej ..... Østre Gasværk, Vandtaarnets nordlige Side		1078	do.	3,385	do.
53	Vennemindevej ..... Nygaard, Fabriksbygningens vestlige Gavl	30	4915	do.	13,596	do.
54	Skoleholdervej .....	28	31	Utterslev	26,995	do.
56	Utterslev Torv ..... Hj. af Hjortholms Allé (1)		2 g	do.	24,535	do.
57	Strandboulevard .....	130	300	Udb. Klædebo	3,496	do.

Punktets Nr.	Stedet, hvor Højdemærket er anbragt	Hus Nr.	Matrikel Nr.	Kvarter eller Ejerlav	Kote Meter	Højdemærkets Art
58	Strandboulevard ..... Hj. af Assensgade	135	3476	Udb. Klædebo	5,273	Plade
59	Strandboulevard ..... Hj. af Østerbrogade	151	3371	do.	8,517	do.
60	Jagtvej .....	221	1361	do.	10,633	do.
61	Lyngbyvej .....	30-34	164 Lod 12 B	do.	14,465	do.
62	Rentemestervej ..... Hj. af Utterslev Torv, Ny Jæ- gerkros vestlige Gavl	.....	28 b	Utters- lev	25,282	do.
63	Frederikssundsvej ..... lige for Husumvej, Christians Minde	292	13 h	Husum	17,448	do.
64	Øresundsgade ..... Hj. af Østbanegade (167)	.....	3765	Udb. Klædebo	2,644	do.
65	Ragnagade .....	14	1264	do.	14,052	do.
66	Østerbrogade ..... Hj. af Øresundsgade	148	3321	do.	8,641	do.
67	Jagtvej ..... Hj. af Drejøgade	207	3879	do.	12,281	do.

Punktets Nr.	Stedet, hvor Højdemærket er anbragt	Hus Nr.	Matrikel Nr.	Kvarter eller Ejerlav	Kote Meter	Højdemærkets Art
68	Lyngbyvej .....	24	1929	Udb. Klædebo	14,254	Plade
69	Rovsingsgade ..... Udhus ved Banevogterhus 2 B ud for Vermundsgade	.....	.....	do.	9,811	do.
70	Dortheavej ..... Blaakilde Møllens Fabrikker	(30)	5 b c	Utterslev	22,864	do.
71	Aakandevej ..... c. 120 m nordvest for Søgaard, vestlige Længes sydlige Gavl	.....	9 a	Husum	22,703	do.
72	Løgstørgade ..... Hj. af Øresundsgade	21	4061	Udb. Klædebo	3,711	do.
73	Øresundsgade .....	24	139 Lod 1 D 2	do.	5,336	Horizontal Broncebolt
74	Vennemindevej ..... Hj. af Jagtvej	2	3867	do.	12,171	Plade
75	Frederiksborgvej .....	75	196	Utterslev	12,840	do.
77	Islevhusvej ..... Husum Station	.....	.....	Husum	15,766	do.
78	Østbanegade ..... Hj. af Aarhusgade, Viadukten	.....	.....	Udb. Klædebo	3,975	do

Punktets Nr.	Stedet, hvor Højdemærket er anbragt	Hus Nr.	Matrikel Nr.	Kvarter eller Ejerlav	Kote Meter	Højdemærkets Art
79	Jagtvej ..... Hj. af Ved Klostreet	183	5592	Udb. Klædebo	12,524	Plade
80	Haraldsgade .....	61	4874	do.	15,512	do.
81	Dortheavej ..... De Forenede Malermestres Farvemølle	4	5 k	Utterslev	15,071	do.
81 a	Dortheavej .....	8	791	do.	17,769	do.
82	Frederikssundsvej .....	(263)	10 æ	Husum	22,059	do.
83	Jagtvej ..... Hj. af Samsøgade	177	2712	Udb. Klædebo	13,146	do.
84	Østerbrogade ..... Hj. af Koldinggade, Koldinghus	136	3783	do.	8,749	do.
85	Løgstørgade ..... Hj. af Koldinggade	9	3582	do.	5,612	do.
86	Aarhusgade ..... Hj. af Silkeborggade	86	1802	do.	4,952	do.
87	Viborggade .....	81	132E2	do.	3,056	do.

Punktets Nr.	Stedet, hvor Højdemærket er anbragt	Hus Nr.	Matrikel Nr.	Kvarter eller Ejerlav	Kote Meter	Højdemærkets Art
90	Tagensvej ..... Viadukten ved Slangerupbanen, nordvestlige Pille	.....	.....	Udb. Klædebo	13,936	Firkantet horizontal Jernbolt
92	Frederikssundsvej ..... Hj. af Utterslevvej, Apoteket	112	119	Utterslev	26,342	Plade
93	Brønshøjholms Allé ..... Maries Lyst	(38)	8 ds	Brønshøj	29,461	do.
94	Randersgade ..... Kommuneskole	38	1721	Udb. Klædebo	6,543	do.
95	Viborggade ..... .....	55	132 Q	do.	4,625	do.
97	Frederiksborgvej ..... Hj. af Rentemestervej	46	5 bi	Utterslev	11,363	do.
98	Frederikssundsvej ..... Bygningens vestlige Gavl	(88)	7 o	do.	15,582	do.
99	Frederikssundsvej ..... .....	(225)	10 n	Husum	27,528	do.
100	Islevhusvej ..... Islev Pumpeværk. Øverste Cisterne	.....	.....	do.	11,799	Horizontal Broncebolt
101	Frederikssundsvej ..... Billesborg mellem Hvalsøvej og Tølløsevej	(207)	177	do.	28,470	Plade

Punktets Nr.	Stedet, hvor Højdemærket er anbragt	Hus Nr.	Matrikel Nr.	Kvarter eller Ejerlav	Kote Meter	Højdemærkets Art
102	Brønshøj Kirkevej ..... Brønshøj Kirke, sydlige Side, vest for Vaabenhuset	.....	.....	Brønshøj	30,795	Horizontal Broncebolt
103	Provstevej ..... Hj. af Thorasvej	10	6 la	Utterslev	13,671	Plade
104	Tagensvej ..... Tidligere Banevogterhus, syd- lige Gavl	150	.....	Udb. Klædebo	9,110	do.
105	Øster Allé ..... Vestlige Side. Vejsten, tæt syd- øst for Borgm. Jensens Allé	.....	.....	do.	11,493	Vertikal Jernbolt
106	Gl. Kalkbrænderivej ..... Hj. af Strandboulevarden 74	.....	2823	do.	3,166	Plade
107	Nordre Frihavnsgade ..... Hj. af Østbanegade	101	2640	do.	2,991	do.
108	Melchiors Plads ..... Hj. af Gl. Kalkbrænderivej	8	2892	do.	4,714	do.
109	Gammel Kalkbrænderivej .... Hj. af Grenaagade	10	3129	do.	5,272	do.
110	Kirsteinsgade ..... Hj. af Rothesgade	1	3795	do.	7,939	do.
111	Østerbrogade ..... Sct. Jacobs Kirke, Nordside af Pille tilhøjre for Indgangs- døren	.....	1027	do.	9,706	Horizontal Broncebolt

Punktets Nr.	Stedet, hvor Højdemærket er anbragt	Hus Nr.	Matrikel Nr.	Kvarter eller Ejerlav	Kote Meter	Højdemærkets Art
112	Nørre Allé ..... Vestlige Side, Vejsten, ca. 40 m nord for Dampskorsten			Udb. Klædebo	12,551	Vertikal Jernbolt
113	Jagtvej ..... Vejsten i vestre Spor ca. 30 m syd for Stadens Vænge, underjordisk med Dæksel			do.	13,013	do.
114	Haraldsgade ..... Kontorbygning	15	167 Lod 7A	do.	12,708	Plade
115	Alexandravej .....	20	6 gs	Utterslev	8,804	do.
116	Frederikssundsvej ..... Hj. af Houmanns Allé	64	132	do.	12,932	do.
119	Frederikssundsvej .....	(160)	16 b	Brønshøj	30,478	do.
121	Randersgade ..... Det kgl. Opfostringshus. Nordvestlige Hjørne		131 B 2 A	Udb. Klædebo	6,400	Horizontal Broncebolt
123	Heimdalsgade .....	45	2516	do.	10,762	Plade
124	Frederiksborgvej ..... Hj. af Blytækkervej	27	6 fu	Utterslev	11,218	do.
125	Frederikssundsvej ..... Kapernaums Kirke	43 B	14 ag	do.	12,327	do.



Punktets Nr.	Stedet, hvor Højdemærket er anbragt	Hus Nr.	Matrikel Nr.	Kvarter eller Ejerlav	Kote Meter	Højdemærkets Art
126	Alexandravej .....	10	6 cø	Utterslev	7,983	Plade
127	Tagensvej .....	91	167 Lod8F & G 1	Udb. Klædebo	12,930	do.
129	Øster Allé .....	.....	.....	do.	9,646	Vertikal Jernbolt
	Sydvestlige Side, Vejsten ud for Fodboldbanens sydvestl. Hj.					
130	Ribegade .....	6	3568	do.	7,513	Plade
	Hj. af Sct. Jacobs Gade (16)					
131	Præstøgade .....	.....	2186	do.	3,099	Horizontal Broncebolt
	Hj. af Østbanegade. Kloakpumpestation					
133	A. L. Drewsensvej .....	9	3389	do.	6,260	Plade
134	Nordre Frihavnsgade .....	22	1221	do.	8,250	do.
135	Olufsvej .....	2	5573	do.	9,261	do.
	Hj. af Østerbrogade					
136	Jagtvej .....	.....	.....	do.	16,344	Vertikal Jernbolt
	Vejsten ud for Nr. 155 B i vestre Spør, underjordisk med Dæksel					
137	Tagensvej .....	71	3000	do.	16,117	Plade
	Hj. af Ægirsgade					

Punktets Nr.	Stedet, hvor Højdemærket er anbragt	Hus Nr.	Matrikel Nr.	Kvarter eller Ejerlav	Kote Meter	Højdemærkets Art
138	Heimdalsgade .....	29	2116	Udb. Klædebo	9,648	Plade
140	Musvaagevej ..... Hj. af Ørnevej (20)	.....	230	Utterslev	13,487	do.
141	Bellahøjvej ..... Bellahøj. Nordlige Længes østlige Gavl	.....	9 a	do.	34,082	do.
143	Havdrupvej .....	41	255	Husum	30,026	do.
144	Slotsherrensevej ..... Husum Kaserne	.....	.....	Islevmark	12,205	do.
146	Ørnevej .....	24	14 dq	Utterslev	9,215	do.
147	Nordre Fasanvej ..... Hj. af Nørrebrogade	283	14 dd	do.	8,582	do.
149	Heimdalsgade ..... Hj. af Mimersgade	17	2879	Udb. Klædebo	9,298	do.
151	Nørre Allé ..... Vestlige Side, Vejsten, syd for anatom. Inst. omtrent ud for Soppedam i Fælledparken	.....	.....	do.	13,006	Vertikal Jernbolt
152	Øster Allé ..... Lægeforeningens Boliger	32	157 B	do.	9,330	Plade

Punktets Nr.	Stedet, hvor Højdemærket er anbragt	Hus Nr.	Matrikel Nr.	Kvarter eller Ejerlav	Kote Meter	Højdemærkets Art
153	Rosenvængets Sideallé ..... Hj. af Rosenvængets Hovedvej	8	530	Udb. Klædebo	5,717	Plade
154	Rosenvængets Allé ..... Hj. af Livjærgade (45)	44	1311	do.	5,122	do.
155	Holsteinsgade ..... Hj. af Fiskedamsgade	47	2757	do.	4,583	do.
156	Odensegade .....	16	3180	do.	7,353	do.
157	Slotsherrensvej ..... Slotsherrens Bro, Slusens vestlige Mur, nordlige Side	.....	.....	Husum	9,441	Horizontal Broncebolt
159	Nordre Fasanvej ..... Hj. af Ørnevej	267	14 bn	Utterslev	8,436	Plade
161	Nordre Frihavns­gade ..... Hj. af Østerbrogade	1	136	Udb. Klædebo	8,787	do.
162	Holsteinsgade ..... Hj. af Livjærgade	31	1467	do.	5,411	do.
163	Do. ....	11	1451	do.	6,526	do.
165	Raadmandsgade .....	21 D	1371	do.	14,423	do.

Punktets Nr.	Stedet, hvor Højdemærket er anbragt	Hus Nr.	Matrikel Nr.	Kvarter eller Ejerlav	Kote Meter	Højdemærkets Art
166	Baldersgade .....	22	1103	Udb. Klædebo	10,568	Plade
167	Svanevej .....	20 A	130	Utterslev	9,119	do.
168	Slotsherrensvej .....	137	.....	Husum	12,897	do.
	Banevogterhus Nr. 3					
169	Slotsherrensvej .....	113	14 f	do.	19,882	do.
	Villa Iris, nordøstlige Hjørne					
170	Tagensvej .....	.....	3368	Udb. Klædebo	13,685	do.
	Militærhospital, sydligste Bygning ud for Tagensvej Nr. 21					
172	Blegdamsvej .....	118	93	do.	8,756	do.
173	Ryegade .....	119	673	do.	8,055	do.
	Manufakturhandlerforeningens Stiftelse					
175	Slagelsegade .....	16	1195	do.	7,132	do.
	Hj. af Rosendalsgade					
176	Ringstedgade .....	7	1738	do.	6,855	do.
	Hj. af Willemoesgade					
177	Willemoesgade .....	49	1551	do.	6,627	do.
	Hj. af Lipkesgade (26)					

Punktets Nr.	Stedet, hvor Højdemærket er anbragt	Hus Nr.	Matrikel Nr.	Kvarter eller Ejerlav	Kote Meter	Højdemærkets Art
178	Classensgade ..... Hj. af Livjægergade	49	1348	Udb. Klædebo	5,548	Plade
179	Strandboulevard ..... Hj. af Arendalsgade	3	810	Øster- vold	4,944	do.
180	Sønderborggade ..... Hj. af Classensgade	3	399	do.	6,222	do.
181	Dagmarsgade ..... Hj. af Raadmandsgade	12	492	Udb. Klædebo	12,970	do.
182	Gormsgade .....	23	2523	do.	11,976	do.
183	Farumgade .....	3	2040	do.	10,260	do.
184	Nordre Fasanvej ..... Hj. af Glentevej	237	14 cn	Utters- lev	8,021	do.
185	Hillerødgade ..... Hj. af Lundtoftgade	28	3857	Udb. Klædebo	8,538	do.
187	Nørrebrogade ..... Sct. Stefans Kirke tilhøjre for Indgangen	.....	818	do.	10,553	do.
189	Blegdamsvej .....	84	2191	do.	8,352	do.

Punktets Nr.	Stedet, hvor Højdemærket er anbragt	Hus Nr.	Matrikel Nr.	Kvarter eller Ejerlav	Kote Meter	Højdemærkets Art
190	Ryesgade .....	95	89	Udb. Klædebo	7,802	Plade
191	Krogsgade ..... Hj. af Sortedamsdossering	1	1660	do.	7,958	do.
192	Classensgade .....	24	47	Øster-vold	7,069	do.
193	Kastelsvej ..... Døvstummeinstitutet	58	54	do.	4,818	do.
194	Livjærgergade .....	13	796	do.	5,300	do.
195	Østbanegade ..... Gylfe	21	821	do.	7,747	Horizontal Broncebolt
196	Østerbrogade .....	32	39	do.	7,938	Plade
199	Thorsgade .....	30	1435	Udb. Klædebo	11,712	do.
200	Stefansgade .....	10	1576	do.	10,103	do.
201	Nordbanegade ..... Hj. af Vedbækgade	20	1398	do.	9,697	Firkantet horizontal Jernbolt

Punktets Nr.	Stedet, hvor Højdemærket er anbragt	Hus Nr.	Ma-trikel Nr.	Kvarter eller Ejerlav	Kote Meter	Højdemærkets Art
202	Borups Allé ..... Vandværket	177	123	Utterslev	9,503	Firkantet horizontal Jernbolt
204	Slotsherrensvej ..... Villa Lindehøj	92	8 d	Vanløse	25,087	Plade
205	Aalekistevej ..... Villa Vasa	248	41	do.	24,588	do.
207	Nørrebrogade .....	161	1685	Udb. Klædebo	10,852	Firkantet horizontal Jernbolt
208	Jagtvej ..... Hj. af Prinsesse Charlottes Gade Kommuneskole	.....	635	do.	11,222	Horizontal Broncebolt
209	Sortedamsdossering ..... Hj. af Helgesensgade (1)	65 C	2441	do.	7,885	Plade
210	Øster Søgade ..... Hj. af Zinnsgade	96	183	Østervold	8,342	do.
211	Øster Farimagsgade.....	83	91	do.	8,521	do.
212	Østerbrogade .....	7 B	97	do.	6,940	do.
213	Ryesgade .....	64	704	Udb. Klædebo	7,545	do.



Punktets Nr.	Stedet, hvor Højdemærket er anbragt	Hus Nr.	Matrikel Nr.	Kvarter eller Ejerlav	Kote Meter	Højdemærkets Art
214	Nørre Allé ..... De Gamles By, sydlige Pavillon	.....	2163	Udb. Klædebo	13,341	Plade
215	Prinsesse Charlottes Gade .. Garversvendenes Stiftelse	53	1560	do.	11,627	do.
217	Godthaabsvej ..... Hj. af Sallingvej	229	9 u	Brønshøj	20,000	Horizontal Broncebolt
218	Bellahøjvej ..... Dybendal, østlige Længes nordlige Gavl	141	122	do.	18,712	Plade
219	Aalekistevej ..... Hj. af Kirkebjerg Allé, Villa Taarnholm	206	8 bs	Vanløse	22,392	do.
220	Langelinie ..... Lystbaadehavnen. Sydlige Trappes nordlige Side	.....	.....	Østervold	5,310	Vertikal Jernbolt
221	Østbanegade ..... Hj. af Trondhjems Plads	9	823	do.	6,913	Plade
222	Øster Farimagsgade ..... Hj. af Voldmestergade	67	309	do.	8,782	do.
223	Sortedamsdossering ..... Hj. af Lundingsgade	59	2060	Udb. Klædebo	8,004	do.
224	Fredensgade ..... Hj. af Blegdamsvej	22	80	do.	8,469	do.

Punktets Nr.	Stedet, hvor Højdemærket er anbragt	Hus Nr.	Matrikel Nr.	Kvarter eller Ejerlav	Kote Meter	Højdemærkets Art
225	Jagtvej ..... Kirkegaardsmuren, c. 50 m fra Nørrebros Runddel	.....	.....	Udb. Klædebo	10,262	Plade
226	Guldbergsgade ..... Hj. af Meinungsgade	49	521	do.	13,116	do.
227	Stockholmsgade ..... Hj. af Østerbrogade	61	191	Øster- vold	6,335	do.
228	Møllegade ..... Alderstrøst	30	66 B 1	Udb. Klædebo	13,353	do.
229	Øster Søgade ..... Hj. af Høyensgade	70	621	Øster- vold	8,177	do.
232	Østerbrogade ..... Østbanegaarden. Nær ved det sydlige Hjørne	.....	.....	do.	7,748	Fir- kantet horizontal Jern- bolt
233	Hjalmar Brantings Plads ..	4	774	do.	7,036	Plade
234	Upsalagade ..... Esajas Kirken, østlige Mur	.....	825	do.	7,912	do.
235	Øster Farimagsgade..... Hj. af Malmøgade, Kommune- skole	40	218	do.	8,378	do.
236	Blegdamsvej .....	26	77 B 1 B	Udb. Klædebo	9,441	do.

Punktets Nr.	Stedet, hvor Højdemærket er anbragt	Hus Nr.	Matrikel Nr.	Kvarter eller Ejerlav	Kote Meter	Højdemærkets Art
237	Guldbergsgade ..... Arbejdsanvisningskontor	26	5368	Udb. Klædebo	13,250	Plade
238	Prinsesse Charlottes Gade .. Hj. af Frederik VII's Gade	3	63 A, 18 C & 19 C Lod1A	do.	11,710	do.
239	Nørrebrogade ..... Kirkegaardsmuren ud for Nr. 92 A	.....	.....	do.	10,756	do.
242	Aalekistevej ..... Hj. af Rosenlunds Allé, Villa Harriet	176	8 af	Vanløse	17,209	do.
243	Langelinie ..... Pavillonen, sydvestlige Side ved Porten	.....	219	Øster- vold	2,188	Fir- kantet hori- zontal Jern- bolt
244	Lundsgade .....	9	443	do.	8,221	Plade
245	Fredensgade .....	5	1179	Udb. Klædebo	7,269	do.
246	Nørre Allé ..... Sct. Johannes Kirke, sydvest- lige Hjørne	.....	158 B	do.	11,468	Hori- zontal Bron- cebolt
247	Nørre Allé ..... Hj. af Ahornsgade	11	1728	do.	11,637	Plade
248	Jagtvej ..... Kirkegaardsmuren over for Jæ- gersborggade	.....	.....	do.	9,566	do.

Punktets Nr.	Stedet, hvor Højdemærket er anbragt	Hus Nr.	Matrikel Nr.	Kvarter eller Ejerlav	Kote Meter	Højdemærkets Art
249	Godthaabsvej .....	185	9 r	Brønshøj	13,220	Plade
250	Aalekistevej .....	168	8 cø	Vanløse	16,929	do.
251	Tyborøn Allé .....	94	2749	do.	15,108	do.
	Hj. af Fossgaardsvej					
253	Nørrebrogade .....	66	16	Udb. Klædebo	11,448	do.
254	Møllegade .....	12	51 & 52 B	do.	12,456	Horizontal Broncebolt
	Mosaik Kirkegaards Kapel					
255	Guldbergsgade .....	6	68	do.	12,145	Plade
256	Blegdamsvej .....	6	74	do.	10,303	do.
	Ting- og Arresthus					
257	Øster Søgade .....	44	395	Østervold	8,103	do.
	Hj. af Wiedeweltsgade					
258	Øster Farimagsgade .....	18	217	do.	8,590	do.
259	Stockholmegade .....	25	643	do.	8,326	do.
	Hj. af Upsalagade					

Punktets Nr.	Stedet, hvor Højdemærket er anbragt	Hus Nr.	Matrikel Nr.	Kvarter eller Ejerlav	Kote Meter	Højdemærkets Art
260	Stockholmsgade .....	35	752	Øster-vold	7,513	Plade
261	Store Kongensgade ..... Hj. af Øster Voldgade	151	.....	Sct. Annæ Vester	4,533	do.
262	Jagtvej .....	34	1901	Udb. Klædebo	9,100	Horiz- ontal Bron- cebolt
263	Nørrebrogade .....	54	14 C	do.	11,189	Plade
264	Elmegade .....	15	1530	do.	10,399	do.
	Hj. af Birkegade					
265	Sct. Hans Gade .....	19	4036	do.	8,547	do.
266	Læssøesgade .....	4	189	do.	7,439	do.
267	Gammeltoftsgade .....	24	342	Nørre- vold	8,195	do.
	Hj. af Øster Søgade					
268	Sølvgade .....	94	166	Øster- vold	8,447	do.
269	Stockholmsgade .....	5	130	do.	8,662	do.

Punktets Nr.	Stedet, hvor Højdemærket er anbragt	Hus Nr.	Matrikel Nr.	Kvarter eller Ejerlav	Kote Meter	Højdemærkets Art
270	Øster Voldgade .....	24	482	Sct. Annæ Vester	6,449	Plade
271	Toldboden ..... Kajmuren. Nivellementets Ud- gangspunkt	.....	.....	Sct. Annæ Øster	1,002	Horizontal Broncebolt
272	Grønningen ..... Grønninggaard	15	859	Øster- vold	3,634	Firkantet horizontal Jernbolt
273	Kronprinsessegade ..... Hj. af Suensonsgade (53)	.....	521	Sct. Annæ Vester	5,537	Plade
274	Øster Voldgade ..... Hj. af Stokhusgade	8	486 B	do.	7,457	do.
275	Sortedamsgade .....	19	2004	Udb. Klædebo	7,972	do.
276	Kapelvej ..... Kirkegaardsmuren ud for Ban- gertsgade	.....	.....	do.	10,727	do.
277	Jagtvej ..... Hj. af Rantzausgade	12	3305	do.	8,365	do.
279	Griffenfeldtsgade .....	9	33 A 2 A	do.	9,837	do.
280	Fælledvej .....	5	7 D 3	do.	9,044	do.

Punktets Nr.	Stedet, hvor Højdemærket er anbragt	Hus Nr.	Matrikel Nr.	Kvarter eller Ejerlav	Kote Meter	Højdemærkets Art
282	Sølvgade ..... Kunstmusæet, tæt ved sydvestlige Hjørne	.....	304	Øster-vold	8,150	Horizontal Broncebolt
283	Rigensgade ..... Munderingsdepotet	11	477	Sct. Annæ Vester	6,850	Plade
283a	Kronprinsessegade ..... Hj. af Sct. Pauls Gade (48)	(70)	555	do.	5,720	do.
284	Store Kongensgade ..... Hj. af Elsdyrsgade	(113)	.....	do.	4,216	do.
285	Toldbodplads ..... Ved Toldbodbygningens nordlige Gavl, Stenbænk	7	360	Sct. Annæ Øster	3,072	Vertikal Broncebolt
286	Toldbodplads ..... Ved Toldbodbygningens sydlige Gavl, Stenbænk	7	360	do.	3,063	do.
288	Toldbodvej ..... Hj. af Amaliegade (49)	48	134	do.	2,649	Plade
290	Kronprinsessegade ..... Hj. af Fredericiagade	39	543	Sct. Annæ Vester	5,744	do.
291	Store Kongensgade ..... Hj. af Fredericiagade	101	504 D 6, E 5, F 5 & G 6	do.	4,283	do.
292	Sølvgade ..... Statsbanernes Bygning ved Hovedporten	40	640	do.	7,498	do.



Punktets Nr.	Stedet, hvor Højdemærket er anbragt	Hus Nr.	Matrikel Nr.	Kvarter eller Ejerlav	Kote Meter	Højdemærkets Art
293	Øster Farimagsgade ..... Kommunehospitalets nordlige Pavillon	7	33	Nørrevold	9,397	Plade
294	Øster Søgade ..... Hj. af Bartholinsgade	10	31	do.	8,649	do.
295	Dosseringen ..... Hj. af Nørrebrogade (1)	.....	36 E 1 A	Udb. Klædebo	8,325	do.
296	Slotsgade ..... Hj. af Baggesensgade	14	36 L & N Lod 23	do.	9,158	do.
297	Prins Jørgens Gade ..... Hj. af Stengade	3	554	do.	8,282	do.
298	Skyttegade ..... Hj. af Rantzausgade	16	841	do.	7,905	do.
299	Rantzausgade ..... Brorsons Kirke, sydøstlige Trappemur	.....	2622	do.	8,036	Horizontal Broncebolt
300	Jagtvej ..... Hj. af Rantzausgade, Landsarkivet	10	2105	do.	7,934	do.
301	Jernbaneallé ..... Hj. af Klingseyvej, Banevogterhus	.....	.....	Vanløse	12,627	Plade
302	Toftøjevej ..... Ellens Minde, Stuehus, østlige Gavl	.....	17 a	do.	11,448	do.

Punktets Nr.	Stedet, hvor Højdemærket er anbragt	Hus Nr.	Matrikel Nr.	Kvarter eller Ejerlav	Kote Meter	Højdemærkets Art
303	Korsgade .....	43	33 B 4 A & 36 R 3 F	Udb. Klædebo	7,200	Plade
304	Todesgade .....	18	713	do.	7,963	do.
305	Blaagaardsgade .....	17	36 F 3	Udb. Klædebo	7,901	do.
306	Vesselsgade .....	2	283	do.	7,709	do.
	Hj. af Baggesensgade					
307	Øster Farimagsgade .....	.....	33	Nørrevold	9,393	do.
	Kommunehospitalets sydlige Pavillon					
308	Klerkegade .....	13	253	Sct. Annæ Vester	4,420	do.
	Hj. af Adelgade (111)					
309	Fredericiagade .....	55	530	do.	4,937	do.
	Hj. af Adelgade (108)					
310	Fredericiagade .....	41	508	do.	4,058	do.
	Hj. af Borgergade					
311	Bredgade .....	64	182	Sct. Annæ Øster	3,180	do.
	Sct. Ansgarii Kirke, Hegnsmur					
312	Amaliegade .....	40	129	do.	2,935	do.

Punktets Nr.	Stedet, hvor Højdemærket er anbragt	Hus Nr.	Matrikel Nr.	Kvarter eller Ejerlav	Kote Meter	Højdemærkets Art
313	Fredericiagade ..... Hj. af Bredgade, Landsretsbygning	24	282	Sct. Annæ Øster	3,453	Plade
314	Sølvgade .....	4	625	Sct. Annæ Vester	4,604	do.
315	Sølvgade ..... Havemur ud for Rigensgade	.....	.....	do.	6,116	do.
316	Kronprinsessegade .....	46	405	do.	5,307	do.
317	Øster Voldgade ..... Livgardens Kaserne	2 F	492	do.	7,586	do.
318	Gothersgade ..... Hj. af Nansensgade	161	214	Nørrevold	8,988	do.
319	Frederiksborggade ..... Hj. af Nansensgade	33	124	do.	8,772	do.
320	Vendersgade ..... Hj. af Nørre Søgade	33	109	do.	8,403	do.
321	Dosseringen .....	18	36 Y 3 C	Udb. Klædebo	7,626	do.
322	Vesselsgade .....	22	351	do.	6,639	do.

Punktets Nr.	Stedet, hvor Højdemærket er anbragt	Hus Nr.	Matrikel Nr.	Kvarter eller Ejerlav	Kote Meter	Højdemærkets Art
323	Blaagaardsgade ..... Hj. af Blaagaards Plads	22	559	Udb. Klædebo	7,046	Plade
324	Gartnergade ..... ..	16	253	do.	6,712	do.
325	Kapelvej ..... Hj. af Rantzausgade	49	1305	do.	7,377	do.
326	Aaboulevard .....	58	674	do.	7,119	do.
327	Do. .... Hj. af Skyttegade	72	762	do.	6,984	do.
328	Do. .... Hj. af Brohusgade	80	2144	do.	7,469	do.
329	Do. ....	32	36 S 1 D 5	do.	6,911	do.
330	Murergade .....	4	36 U 5 & U 6 G Lod 4	do.	6,550	do.
332	Gothersgade ..... Hj. af Linnésgade	137	147	Nørre- vold	9,786	do.
333	Store Kongensgade .....	77	64 A	Sct. Annæ Vester	3,427	do.

Punktets Nr.	Stedet, hvor Højdemærket er anbragt	Hus Nr.	Matrikel Nr.	Kvarter eller Ejerlav	Kote Meter	Højdemærkets Art
334	Ny Toldbodgade ..... Nordre Portpille	10	301	Sct. Annæ Øster	2,678	Plade
335	Amaliegade ..... Palæ ud for Fredericiagade	.....	125	do.	3,109	do.
336	Bredgade ..... Hj. af Frederiksgade (17)	.....	318	do.	3,052	do.
338	Dronningens Tværgade .... Hj. af Adelgade	52	366 A	Sct. Annæ Vester	4,851	do.
339	Gothersgade ..... Hj. af Øster Voldgade, Livgar- dens Kaserne.	.....	493	do.	8,480	do.
341	Kastanieallé .....	27	13 ci	Vanløse	13,232	do.
342	Nørre Søgade .....	21	228	Nørre- vold	7,979	do.
343	Vendersgade .....	15	171	do.	8,580	do.
344	Kronprinsessegade .....	26	394	Sct. Annæ Vester	5,473	do.
345	Frederiksgade ..... Palæ, nær Havnen	.....	125	Sct. Annæ Øster	3,089	do.

Punktets Nr.	Stedet, hvor Højdemærket er anbragt	Hus Nr.	Matrikel Nr.	Kvarter eller Ejerlav	Kote Meter	Højdemærkets Art
346	Amaliegade ..... Vestre Side, Amalienborg, tæt syd for Kolonaden	.....	150	Sct. Annæ Øster	3,285	Plade
347	Dronningens Tværgade .... Hj. af Bredgade	2	278 A	do.	3,277	do.
348	Do. .... Hj. af Store Kongensgade	11	242	do.	3,857	do.
349	Adelgade .....	31	295	Sct. Annæ Vester	5,098	do.
351	Aabenraa .....	30	247	Rosenborg	8,527	do.
352	Rosenborggade .....	8	152	Klædebo	8,925	do.
354	Nørre Søgade .....	31 A	153	Nørrevold	7,226	do.
355	Dosseringen .....	48	247	Udb. Klædebo	6,887	do.
357	Aaboulevard .....	6	410	do.	7,129	do.
359	Ahlefeldtsgade .....	16	199	Nørrevold	8,462	do.
	Hj. af Rømersgade					

Punktets Nr.	Stedet, hvor Højdemærket er anbragt	Hus Nr.	Ma-trikel Nr.	Kvarter eller Ejerlav	Kote Meter	Højdemærkets Art
360	Nørre Voldgade ..... Hj. af Nørregade	62	228	Klædebo	10,595	Plade
361	Landemærket ..... Hj. af Suhmsgade	19	172	Rosenborg	7,534	do.
363	Kronprinsessegade ..... Hj. af Gothersgade	2	1	Sct. Annæ Vester	5,647	do.
364	Ny Toldbodgade ..... Hj. af Gothersgade	15	362	Sct. Annæ Øster	3,014	do.
365	Store Kongensgade ..... Hj. af Gothersgade	1	627	Sct. Annæ Vester	4,316	Horizontal Broncebolt
366	Nørre Voldgade ..... Hj. af Ahlefeldts- gade 2, Teknisk Selskabs Skole	.....	233	Nørrevold	10,389	Plade
367	Schacksgade ..... Hj. af Nørre Farimagsgade	2	210	do.	7,784	do.
368	Turesensgade ..... Hj. af Nansensgade	16	287	do.	7,668	do.
371	Aalekistevej ..... Hj. af Elinelyst, Hyltebjerg Allé	(75)	2 g	Vanløse	12,898	do.
372	Hyltebjerg Allé ..... Vaskeri	80	2 r	do.	11,102	Firkantet horizontal Jernbolt



Punktets Nr.	Stedet, hvor Højdemærket er anbragt	Hus Nr.	Matrikel Nr.	Kvarter eller Ejerlav	Kote Meter	Højdemærkets Art
374	Nansensgade .....	4	50	Nørrevold	7,633	Plade
375	Gyldenløvesgade ..... Irvingianerkirken	20	1	do.	7,208	do.
376	Larslejsstræde .....	6	36 & 37	Nørre	9,848	do.
377	Fiolstræde .....	7	206 & 207 A	Klædebo	9,150	do.
378	Krystalgade .....	8	74	do.	8,693	do.
	Hj. af Peder Hvitfeldts Stræde					
379	Sværtegade .....	8	120 D	Købmager	5,200	do.
	Hj. af Gammel Mønt					
380	Ny Østergade .....	10	361	do.	5,160	Horizontal Bronze- bolt
	Hj. af Grønnegade					
381	Bredgade .....	4	159	Sct. Annæ Øster	3,822	Plade
382	Sct. Annæ Plads .....	22	57 B	do.	2,132	do.
	Hj. af Toldbodgade					
383	Nyhavn .....	45	23	do.	2,575	do.
	Byens Side					

Punktets Nr.	Stedet, hvor Højdemærket er anbragt	Hus Nr.	Ma-trikel Nr.	Kvarter eller Ejerlav	Kote Meter	Højdemærkets Art
384	Antonigade ..... Hj. af Pilestræde	2	375	Køb- mager	4,646	Hori- zontal Bron- cebolt
385	Købmagergade .....	19	61, 62 & 63	Fri- mands	4,682	do.
386	Fiolstræde .....	8	197 A	Klædebo	8,492	Plade
387	Sct. Peders Stræde .....	2	34	Nørre	9,665	Hori- zontal Bron- cebolt
	Sct. Petri Kirke, sydøstlige Hj.					
388	Nørre Voldgade .....	20	193	do.	9,380	Plade
	Hj. af Teglgårdstræde					
389	Nørre Farimagsgade .....	1	317	Nørre- vold	7,194	do.
	Hj. af Gyldenløvesgade					
391	Sct. Peders Stræde .....	6	148	Nørre	9,474	do.
	Hj. af Larslejsstræde (2)					
392	Skindergade .....	19	95, 96 39 B & 40	Fri- mands	7,301	do.
	Hj. af Kejsergade					
393	Valkendorfs-gade .....	8	129	do.	5,585	do.
	Hj. af Niels Hemmingsens Gade					
396	Tordenskjoldsgade .....	.....	269	Øster	4,085	do.
	Hj. af Kongens Nytorv (5)					

Punktets Nr.	Stedet, hvor Højdemærket er anbragt	Hus Nr.	Matrikel Nr.	Kvarter eller Ejerlav	Kote Meter	Højdemærkets Art
397	Heibergsgade ..... Udstillingsbygningens Mur, omtrent ud for Peder Skrams Gade	11	375	Øster	3,292	Plade
398	Nyhavn ..... Charlottenborg Siden	10	275	do.	2,905	do.
399	Havnegade ..... Toldbygningen, lige for Nyhavn	.....	373	do.	2,869	do.
400	Holbergsgade ..... Hj. af Herluf Trolles Gade	19	405	do.	3,098	do.
401	Kongens Nytorv ..... Hj. af Holmens Kanal (2), Handelsbanken	.....	264	do.	2,886	do.
402	Vingaardsstræde ..... Hj. af Bremerholm	18	97 H	do.	4,109	do.
403	Nikolaj Plads ..... Nikolaj Taarn	.....	97	do.	3,886	do.
404	Skindergade ..... Hj. af Skoubogade	43	103	Snarens	7,794	do.
405	Dyrkøb ..... Hj. af Nørregade, Frue Kirkes sydøstlige Hjørne	.....	248	Klædebo	9,611	do.
406	Vester Voldgade ..... Hj. af Sct. Peders Stræde	3	130	Nørre	8,686	do.

Punktets Nr.	Stedet, hvor Højdemærket er anbragt	Hus Nr.	Matrikel Nr.	Kvarter eller Ejerlav	Kote Meter	Højdemærkets Art
410	Nygade ..... Hj. af Nytorv	7	90	Snarens	6,216	Firkantet horizontal Jernbolt
411	Læderstræde .....	15	14	Strand	4,057	Plade
412	Gammel Strand .....	42	11	do.	2,662	do.
413	Laksegade .....	12	201	Øster	3,611	do.
	Hj. af Asylgade					
414	Holbergsgade .....	9	344	do.	3,427	do.
	Hj. af Peder Skrams Gade					
415	Havnegade .....	41	343	do.	2,623	do.
	Hj. af Cort Adellers Gade					
416	Boldhusgade .....	1	225	do.	3,060	do.
	Hj. af Admiralgade					
417	Kompagnistræde .....	20	70	Snarens	3,981	do.
	Hj. af Knabrostræde					
418	Brolæggerstræde .....	9	74	do.	4,549	do.
	Hj. af Knabrostræde					
419	Nytorv .....	25	1	Vester	6,084	do.
	Domhuset, sydøstlige Hjørne					

Punktets Nr.	Stedet, hvor Højdemærket er anbragt	Hus Nr.	Matrikel Nr.	Kvarter eller Ejerlav	Kote Meter	Højdemærkets Art
420	Vestergade .....	16	13	Nørre	8,353	Plade
421	Axeltorv ..... Vandværket, Funktionærboelig	.....	16	Vestervold	6,108	do.
422	Vestre Boulevard .....	10	102	do.	7,666	do.
426	Hestemøllestræde .....	5	294	Vester	4,803	do.
	Hj. af Kompagnistræde					
427	Vandkunsten .....	1	182 & 237 B	do.	3,392	do.
	Hj. af Raadhusstræde					
428	Nybrogade .....	22	19 A	Snarens	2,821	do.
429	Holmens Kanal .....	.....	265	Øster	3,150	do.
	Holmens Kirke					
430	Christiansborg Slotsplads ..	2	78	Strand	4,604	do.
	Kancellibygningen, Gavlen					
431	Havnegade .....	27	296	Øster	2,725	do.
	Hj. af Tordenskjoldsgade					
432	Overgaden oven Vandet ....	106	496	Christianshavns	2,009	do.
	Hj. af Bodenoffs Plads					

Punktets Nr.	Stedet, hvor Højdemærket er anbragt	Hus Nr.	Matrikel Nr.	Kvarter eller Ejerlav	Kote Meter	Højdemærkets Art
433	Prinsessegade ..... Hj. af Bodenhoffs Plads	77	426	Christianshavns	2,259	Plade
434	Strandgade ..... Hj. af Baadsmannsstræde	44	36	do.	2,545	do.
435	Børsgade ..... Hj. af Christiansgade	.....	61	Strand	2,786	do.
436	Slotsholmsgade ..... Børsen under den store Kvist	.....	61	do.	2,569	do.
437	Christiansborg Slotsplads .. Søndre Buegang	.....	89	do.	5,241	do.
438	Vester Voldgade ..... Vartov	81	132, 133 & 134	Vester	5,156	do.
439	Do. .... Raadhuset, Taarnet	.....	162	Vester- vold	5,469	Horizontal Broncebolt
444	Vestre Boulevard ..... Hovedbrandstationen	23	201	do.	4,667	Plade
445	Vester Voldgade ..... Hj. af Stormgade	91	190	Vester	3,264	do.
446	Ny Vestergade ..... Hj. af Frederiksholms Kanal, Nationalmusæet	(2)	291	do.	3,484	do.

Punktets Nr.	Stedet, hvor Højdemærket er anbragt	Hus Nr.	Matrikel Nr.	Kvarter eller Ejerlav	Kote Meter	Højdemærkets Art
447	Tøjhusgade ..... Hj. af Frederiksholms Kanal	17	84	Strand	2,990	Plade
448	Christiansgade ..... Adolphs Pakhus, vestlige Gavl	(9)	104	do.	2,638	do.
449	Strandgade .....	25	27, 28 & 29	Christianshavns	3,023	do.
450	Overgaden oven Vandet ....	60	176 A	do.	2,584	do.
451	Prinsessegade .....	57	480	do.	2,697	do.
452	Baadsmandsstræde ..... Kommuneskole	14	262	do.	2,725	do.
453	Wildersgade .....	37	71	Christianshavns	2,729	do.
454	Dronningens Gade ..... Vor Frelsers Kirke, nordvestlige Hjørne	.....	275	do.	3,317	Horizontal Broncebolt
455	Strandgade ..... Portpille, tilvenstre for Indkørselen	(1)	22	do.	2,103	Plade
457	Christiansgade ..... Lange Tøjhus, sydlige Gavl	.....	111	Strand	2,607	Horizontal Broncebolt



Punktets Nr.	Stedet, hvor Højdemærket er anbragt	Hus Nr.	Matrikel Nr.	Kvarter eller Ejerlav	Kote Meter	Højdemærkets Art
458	Vester Voldgade ..... Hj. af Ny Kongensgade	113	227	Vester	3,123	Horizontal Broncebolt
459	Frederiksholms Kanal ..... Hj. af Bryghusgade	30	246	do.	2,552	Plade
460	Dantes Plads ..... Glyptoteket, østlige Hjørne	.....	226	Vester- vold	3,648	Horizontal Broncebolt
461	Reventlowsgade ..... Hj. af Vesterbrogade	2	81	do.	6,154	Plade
462	Colbjørnsensgade ..... .....	7	90	do.	5,126	do.
463	Stenosgade ..... Hj. af Vesterbrogade	2	1176	Udb. Vester	3,470	do.
464	Stenosgade ..... Hj. af Gammel Kongevej	9	969	do.	4,710	do.
465	Bagerstræde ..... Hj. af Vesterbrogade	1	544	do.	3,395	do.
466	Gammel Kongevej ..... .....	33	27 A 1	do.	4,783	do.
467	Gammel Kongevej ..... Hj. af Tullingsgade	41	347	do.	4,774	do.

Punktets Nr.	Stedet, hvor Højdemærket er anbragt	Hus Nr.	Matrikel Nr.	Kvarter eller Ejerlav	Kote Meter	Højdemærkets Art
468	Værnedamsvej ..... Hj. af Vesterbrogade	2	1191	Udb. Vester	5,090	Firkantet horizontal Jernbolt
469	Frederiksberg Allé .....	5	38 A	do.	6,713	Plade
470	Roskildevej ..... Søholmgaard, østlige Længes sydlige Gavl	.....	1496	Vigerslev	9,746	do.
471	Boysegade ..... Hj. af Brorsonsgade	15	519	Udb. Vester	5,786	do.
472	Istedgade ..... Hj. af Reventlowsgade	1	159	Vestervold	4,731	do.
473	Tietgensgade ..... Rudolf Berghs Hospital, Mur ved nordøstlige Hjørne	31	132	do.	4,036	do.
474	Christiansgade ..... Kongens Bryghus	14	259 A & B	Vester	2,072	do.
475	Overgaden neden Vandet .. Hj. af Torvegade	21	118	Christianshavns	2,469	do.
476	Dronningensgade ..... Hj. af Christianshavns Torv	55	525	do.	2,353	do.
477	Baadsmundsstræde ..... Hj. af Voldgaden, Artilleri- kaserne	43	314 B	do.	2,245	do.

Punktets Nr.	Stedet, hvor Højdemærket er anbragt	Hus Nr.	Matrikel Nr.	Kvarter eller Ejerlav	Kote Meter	Højdemærkets Art
478	Christianshavns Voldgade ..	57-59	279 A	Christianshavns	3,243	Plade
479	Amagergade ..... Hj. af Torvegade (66)	.....	380	do.	2,715	do.
480	Overgaden oven Vandet ....	20	193	do.	2,107	do.
481	Vestre Boulevard ..... Rytterstatue ved Langebro	.....	.....	Vestervold	2,192	Horizontal Broncebolt
482	Stampesgade ..... .....	6	175	do.	3,578	Plade
483	Helgolandsgade ..... Hj. af Istedgade	12	760	Udb. Vester	4,321	do.
484	Abel Cathrines Gade ..... Abel Cathrines Stiftelse	13	630	do.	3,219	do.
485	Eskildsgade ..... Hj. af Svendsgade, Politistation	(2)	393	do.	3,386	do.
486	Oehlenschlägersgade ..... .....	7	114	do.	5,060	do.
487	Kingosgade ..... Hj. af Vesterbrogade	1	515	do.	5,366	do.

Punktets Nr.	Stedet, hvor Højdemærket er anbragt	Hus Nr.	Matrikel Nr.	Kvarter eller Ejerlav	Kote Meter	Højdemærkets Art
488	Roskildevej ..... Hj. af Skellet	91	1 d	Frederiksberg	9,247	Plade
490	Oehlenschlägersgade .....	17	109	Udb. Vester	4,404	do.
491	Saxogade .....	28	266	do.	4,512	do.
492	Valdemarsgade .....	17	565	do.	4,848	do.
493	Absalonsgade .....	19	187	do.	2,986	do.
494	Viktoriagade .....	22	70 A 4 F	do.	3,177	do.
495	Polititorvet .....	14	332	Vestervold	2,940	Horizontal Broncebolt
496	Langebrogade .....	(35)	.....	Christianshavns	2,089	Plade
497	Overgaden oven Vandet .... Hj. af Christianshavns Voldgade	2	201 A	do.	2,271	do.
498	Amagergade .....	2	327 B	do.	2,190	do.

Punktets Nr.	Stedet, hvor Højdemærket er anbragt	Hus Nr.	Matrikel Nr.	Kvarter eller Ejerlav	Kote Meter	Højdemærkets Art
499	Kløvermarksvej ..... Renholdningsselskabets Kontorbygning	.....	19 D	Amagerbros	2,039	Firkantet horizontal Jernbolt
500	Tietgensgade ..... Kommuneskole, østlige Gavl	74	157	Vestervold	3,002	Horizontal Broncebolt
501	Halmtorvet .....	26	213	Udb. Vester	2,947	Plade
502	Eskildsgade ..... Hj. af Istedgade	27	189	do.	2,613	do.
503	Matthæusgade .....	3	315	do.	3,969	do.
504	Do. .... Sct. Matthæus Kirke, nordvestlige Hjørne	.....	357	do.	5,082	Horizontal Broncebolt
505	Enghavevej ..... Hj. af Sundevedsgade	20	379	do.	4,476	Plade
506	Hedebygade ..... Hj. af Tøndergade	1	471	do.	5,753	do.
507	Vesterbrogade ..... Forenede Bryggerier	142	39 E	do.	6,716	do.
508	Vesterfælledvej .....	8	122	do.	6,475	do.

Punktets Nr.	Stedet, hvor Højdemærket er anbragt	Hus Nr.	Matrikel Nr.	Kvarter eller Ejerlav	Kote Meter	Højdemærkets Art
509	Skydebanegade .....	3	763	Udb. Vester	3,416	Plade
510	Amager Boulevard ..... Hj. af Islands Brygge	2	50	Amagerbros	2,717	do.
512	Amager Strandvej ..... Fredens Hvile, c. 200 m n. f. Krudttaarn Nr. 7	.....	48 b	Sundbyøster	2,108	do.
513	Amager Boulevard ..... Ny Tøjhus, Kontor	8	26	Amagerbros	2,590	Horizontal Broncebolt
514	Ved Hallerne ..... Godsbanegaarden, tilhøjre for nordlige Indkørsel	10	.....	Vestervold	2,523	do.
516	Halmtorvet ..... Hj. af Absalonsgade	58	340	Udb. Vester	3,110	Plade
517	Saxogade ..... Hj. af Istedgade	84	447	do.	4,045	do.
518	Enghavevej .....	40	1423	do.	4,695	do.
519	Havebo ..... Harrestrupgaard	.....	809	Vigerslev	9,543	do.
520	Valby Langgade .....	175	214	Valby	9,343	do.

Punktets Nr.	Stedet, hvor Højdemærket er anbragt	Hus Nr.	Matrikel Nr.	Kvarter eller Ejerlav	Kote Meter	Højdemærkets Art
521	Valby Langgade .....	153	2 al	Valby	9,761	Plade
523	Ny Carlsberg Vej ..... Hj. af Valby Langgade	.....	20 a	do.	22,569	do.
524	Do. .... Bryggeriets Lagerkælder, tilhørende for Porten	.....	20 a	do.	20,290	Horizontal Broncebolt
525	Do. ....	110	373	Udb. Vester	10,208	Plade
526	Estlandsgade .....	8	562	do.	3,124	do.
529	Reykjaviksgade ..... Hj. af Islands Brygge (15)	.....	67	Amagerbros	2,637	do.
530	Artillerivej ..... Hj. af Amager Boulevard	1	1 be	Eksercerpladsen	2,419	do.
532	Amagerbrogade ..... Hj. af Ved Amagerport	4	152	Amagerbros	2,308	do.
533	Holmbladsgade .....	94	29 ab	Sundbyøster	2,143	do.
534	Do. .... Fuglesang	122	16 af	do.	2,028	do.



Punktets Nr.	Stedet, hvor Højdemærket er anbragt	Hus Nr.	Ma-trikel Nr.	Kvarter eller Ejerlav	Kote Meter	Højdemærkets Art
535	Strandlodsvej .....	3	673	Sundby-øster	2,107	Plade
536	Godsbanegaarden ..... Syrepakhuset, sydøstlige Hjørne	.....	.....	Udb. Vester	2,444	do.
538	Oehlschlægersgade ..... Hj. af Dybbølsgade	71	526	do.	3,820	do.
539	Vesterfælledvej ..... Hj. af Ny Carlsberg Vej	(66)	44 Lod 10 B	do.	5,700	do.
540	Enghaveplads .....	9	1189	do.	4,134	do.
541	Valby Langgade .....	15	18 ad	Valby	22,878	do.
542	Do. ....	12	28 o	do.	18,107	do.
543	Do. .... Hj. af Toftegaards Allé, Apotek	49	275	do.	12,340	do.
544	Do. .... Hj. af Mosedalsvej	66	90	do.	11,948	do.
546	Valby Langgade .....	96	182	do.	9,121	do.

Punktets Nr.	Stedet, hvor Højdemærket er anbragt	Hus Nr.	Matrikel Nr.	Kvarter eller Ejerlav	Kote Meter	Højdemærkets Art
547	Valby Langgade .....	120	162	Valby	8,934	Plade
548	Søndre Allé .....	(18)	2 æ	do.	9,533	do.
	Hj. af Vestre Allé					
549	Ny Carlsberg Vej .....	28	1232	Udb. Vester	4,263	do.
	Hj. af Enghaveplads					
550	Do. ....	11	1306	do.	4,389	do.
	Hj. af Haderslevgade					
551	Sønder Boulevard .....	74	1151	do.	3,888	do.
	Hj. af Valdemarsgade					
552	Njalsgade .....	24 B	404	Amagerbros	2,481	do.
	Hj. af Isafjordsgade					
555	Holmbladsgade .....	58	231	Sundbyøster	2,335	do.
	Hj. af Lyneborggade					
557	Holmbladsgade .....	78	28 b	do.	2,522	do.
	Hj. af Østrigsgade					
558	Hessensgade .....	12	29 af	do.	2,673	do.
	Midt paa Fabrikkens Gavl					
559	Amager Strandvej .....	.....	26 e	do.	2,329	do.
	Villa Sano, syd for Vagthuset					

Punktets Nr.	Stedet, hvor Højdemærket er anbragt	Hus Nr.	Matrikel Nr.	Kvarter eller Ejerlav	Kote Meter	Højdemærkets Art
560	Woltersgade ..... Hj. af Holmbladsgade	2	17 p	Sundby øster	2,348	Plade
561	Holmbladsgade ..... Nathanaels Kirke, sydlige Side	19	945	do.	1,959	Horizontal Broncebolt
562	Vej til Artillerivej ..... 2' Artilleriregiments Kaserne, Hømagasinet	.....	1 aa	Eksercerpladsen	2,062	do.
563	Ingerslevsgade ..... Hj. af Krusaagade	110	1361	Udb. Vester	5,132	Plade
564	Arkonagade .....	21	1373	do.	3,697	do.
565	Vigerslevvej .....	86	2549	Vigerslev	9,037	do.
566	Rughavevej .....	2	10 ag	Valby	14,388	do.
567	Gammel Jernbanevej .....	21	425	do.	17,693	do.
568	Gamle Carlsberg Vej ..... Gl. Carlsberg Hegnsmur, c. 15 m fra Stakit	.....	20 a	do.	23,244	do.
569	Njalsgade .....	60	61	Amagerbros	2,470	do.

Punktets Nr.	Stedet, hvor Højdemærket er anbragt	Hus Nr.	Matrikel Nr.	Kvarter eller Ejerlav	Kote Meter	Højdemærkets Art
570	Østrigsgade ..... Hj. af Serbiensgade, Skolens Inspektorbolig	14	627	Sundby-øster	2,569	Plade
571	Strandlodsvej ..... skraat for Lergravsvej, Husets nordlige Gavl	61	26 d	do.	1,967	do.
572	Holmbladsgade ..... Hj. af Amagerbrogade	2	677	do.	1,983	Firkantet horizontal Jernbolt
573	I. P. E. Hartmanns Allé .... Ellens Minde, vestre Gavl	9	3 cs	Valby	7,744	Plade
574	Do. ....	71	3 bn	do.	9,737	do.
575	Badensgade .....	24	23 t	Sundby-øster	2,845	do.
576	Lauenborggade ..... skraat for Lybækgade	(2)	17 d	do.	3,016	do.
577	Vigerslev Allé ..... Under Carlsbergbroen, midterste Pille	.....	.....	Valby	9,841	Horizontal Broncebolt
578	Langagervej .....	(55)	13 b	Vigerslev	8,548	Plade
579	Lyshøjgaardsvej ..... Carl Allers Etablissement, nordvestlige Hjørne	.....	442	Valby	18,176	do.

Punktets Nr.	Stedet, hvor Højdemærket er anbragt	Hus Nr.	Matrikel Nr.	Kvarter eller Ejerlav	Kote Meter	Højdemærkets Art
580	Vestre Kirkegaards Allé ..... Vestre Fængsel, nordligste Funktionærbolig	1	1113	Udb. Vester	8,533	Plade
581	Ingerslevgade ..... Hj. af Enghavevej	200	1383	do.	8,401	do.
582	Øresundsvej ..... Villa Strandlyst, Staldbygningens østlige Gavl	(150)	61 b	Sundby- øster	1,871	do.
583	Do. .... Sundby Vandtaarn	.....	3614	do.	3,425	Horiz- ontal Bron- cebolt
585	Brigadevej ..... Hj. af Finlandsgade	44	25 bn	Sundby- vester	1,911	Plade
586	Vigerslev Allé ..... Tømmerhandelens Kontorbyg- ning øst for Kommuneskolen	106	430	Valby	7,161	do.
588	Vestre Kirkegaards Allé ..... Katolsk Kirkegaard, Hegnsmur	.....	21 d	do	14,490	Horiz- ontal Bron- cebolt
589	Enghavevej ..... Københavns Sporvejes Bygning, Gavlen	.....	1098	Udb. Vester	6,650	Plade
590	Amagerfælledvej ..... Sundholm, nordvestlige Hjørne	.....	1 bk	Ekser- cer- pladsen	2,542	do.
591	Liflandsgade ..... Hj. af Amagerbrogade (76)	1	26 d	Sundby- vester	2,993	do.

Punktets Nr.	Stedet, hvor Højdemærket er anbragt	Hus Nr.	Matrikel Nr.	Kvarter eller Ejerlav	Kote Meter	Højdemærkets Art
592	Amagerbrogade ..... Sundby Kirke, sydvestlige Hjørne	(71)	.....	Sundby-øster	3,061	Horizantal Broncebolt
593	Kastrupvej .....	3	3 g	do.	3,560	Plade
594	Øresundsvej .....	27	91 b	do.	4,096	do.
	Hj. af Kraingade					
595	Islandsgade .....	.....	97 b	Sundby-vester	3,185	do.
	Hj. af Amagerbrogade (100)					
597	Højsagervej .....	24	20	Vigerslev	8,960	do.
	Hj. af Skyggelundsvej					
599	Vigerslev Allé .....	.....	.....	Valby	4,840	Firkantet horizantal Jernbolt
	Jernbanebro ved Valby Gasværk, nordlige Mur					
600	Bryggerivej .....	7	11 x	do.	10,739	Plade
601	Tingvej .....	25	70 a	Sundby-vester	2,907	do.
602	Backersvej .....	32	4 ci	Sundby-øster	3,016	do.
	Villa Rolfsted					
603	Øresundsvej .....	1	12 ag	do.	4,576	do.
	Hj. af Amagerbrogade					

Punktets Nr.	Stedet, hvor Højdemærket er anbragt	Hus Nr.	Matrikel Nr.	Kvarter eller Ejerlav	Kote Meter	Højdemærkets Art
606	F. L. Smidths Vej ..... F. L. Smidth & Co.' Maskinfabrik	.....	472	Valby	7,910	Plade
607	Tingvej .....	53	55 a	Sundby- vester	2,976	do.
610	Kirkegaardsvej .....	34	174	Sundby- øster	4,696	do.
611	Tingvej .....	85	42	Sundby- vester	2,356	do.
613	Trekronergade .....	58	139	Valby	7,670	do.
614	Christian d. 2. Plads .....	9	15 dø	Sundby- vester	4,392	Fir- kantet hori- zontal Jern- bolt
615	Hans Bogbinders Allé .....	(2)	15 cm	do.	5,388	Hori- zontal Bron- cebolt
619	Røde Mellemvej .....	.....	630	Sundby- Over- drev	2,085	Plade
622	Gammel Køge Landevej ....	.....	.....	Valby	11,105	Fir- kantet hori- zontal Jern- bolt
623	Tingvej .....	107	124	Sundby- vester	2,981	Plade



Punktets Nr.	Stedet, hvor Højdemærket er anbragt	Hus Nr.	Matrikel Nr.	Kvarter eller Ejerlav	Kote Meter	Højdemærkets Art
626	Lemnosvej ..... Villa The Twins	8	8 bæ	Sundby- øster	4,990	Plade
629	Amagerbrogade ..... Hus ud for Gimles Allé	195	1756	do.	5,874	do.
630	Enghavevej ..... Hj. af P. Sabroes Gade (15)	.....	111	Kongens Enghave	3,318	do.
631	Gammel Køge Landevej .... Bekkersgaard	.....	8 b	Valby	5,848	do.
633	Grækenlandsvej ..... Hj. af Opdams Allé (38)	60	320	Sundby- øster	5,153	do.
634	Amager Strandvej ..... Kastrup Batteri, gamle Maskin- hus	.....	3490	do.	1,608	do.
635	Mikkel Skovs Allé ..... Hj. af Fremads Allé	(4)	268	do.	4,744	do.
641	Stubmøllevej ..... Nær Grønrisvej, Villa Avenir	33	9 d	Kongens Enghave	2,010	do.
642	Gammel Køge Landevej .... Hj. af Blommehaven	.....	422	Valby	4,649	do.
647	Amagerbrogade ..... Stuehus, sydlige Gavl	245	2762	Sundby- øster	5,462	do.

Punktets Nr.	Stedet, hvor Højdemærket er anbragt	Hus Nr.	Matrikel Nr.	Kvarter eller Ejerlav	Kote Meter	Højdemærkets Art
649	Englandsvej ..... Friheden, Stuehus, vestlige Gavl	141	10 a	Sundbyvester	4,999	Plade
653	Gammel Køge Landevej ....	(184)	111	Vigerslev	3,501	do.
654	Englandsvej ..... Sydligste Længes vestlige Gavl	165	14 a	Sundbyvester	4,462	do.
655	Amagerbrogade ..... Sydlige Portpille	266	6 a	do.	6,427	do.
656	Vejlands Allé ..... Hj. af Røde Mellevej, Stuehus, nordlige Gavl	.....	8 c	do.	2,409	do.
657	Spærredæmning ..... 17. Pille fra Sydhavnen	.....	.....	Kongens Enghave	1,864	Vertikal Broncebolt
659	Gammel Køge Landevej .... Flaskekroen, nordlige Hjørne	.....	11	Vigerslev	2,095	Plade
660	Spærredæmning ..... Funktionærbolig	.....	.....	Kongens Enghave	3,063	Horizontal Broncebolt
661	Amagerbrogade ..... Godthaab, c. 200 m syd for Kastrup Mølle	.....	.....	Taarnby	5,601	Plade
662	Englandsvej ..... Gaard, Stuehus	213	1933	Sundbyvester	3,931	do.

Punktets Nr.	Stedet, hvor Højdemærket er anbragt	Hus Nr.	Matrikel Nr.	Kvarter eller Ejerlav	Kote Meter	Højdemærkets Art
663	Kongelundsvej ..... Elmegaard	.....	38	Sundby Overdrev	2,461	Plade
665	Amager Fælle, Vej til Spærredæmning ..... Sydøstlige Hjørne, Sten i Cementblok	.....	.....	do.	1,939	Vertikal Jernbolt
666	Spærredæmning ..... Østlige Ende, cementstøbt Frontmur	.....	.....	Eksercerpladsen	1,101	Firkantet horizontal Jernbolt
667	Kongelundsvej ..... Gaard, c. 425 m nordøst for Mejlgaard	.....	24	Sundby Overdrev	2,034	Plade
668	Do. .... Mejlgaard, Stuehus, Facade mod Gaarden	.....	23 a	do.	1,969	do.
672	Rebekkavej ..... Hj. af Judithsvej	10	3058	Udb. Klædebo	8,785	do.
673	Lundevangsvej .....	12	4200	do.	5,443	do.
674	Svanemøllevej ..... Hj. af Gammel Vartov Vej	41	4186	do.	4,471	do.
675	Engskiftevej ..... Hj. af Vestagervej	.....	4369	do.	6,767	do.
676	Sølundsvej .....	3	4217	do.	8,275	do.

Punktets Nr.	Stedet, hvor Højdemærket er anbragt	Hus Nr.	Matrikel Nr.	Kvarter eller Ejerlav	Kote Meter	Højdemærkets Art
677	Bragesgade ..... Hj. af Nannasgade, Kingoskirken	.....	4326	Udb. Klædebo	11,980	Plade
678	Julius Bloms Gade ..... Gymnastikhuset	(41)	1960	do.	10,301	do.
679	Aldersrogade ..... Hj. af Teglværksgade	11	4204	do.	13,478	do.
680	Engelstedsgade ..... Hj. af F. F. Ulriks Gade (12)	.....	4302	do.	12,406	do.
681	Agersøgade .....	9	3872	do.	12,314	do.
682	Stavangergade ..... Hj. af Kristianiagade	6	862	Øster-vold	6,255	Horizontal Broncebolt
683	Willemoesgade ..... Hj. af Strandboulevarden	89	3719	Udb. Klædebo	3,412	Plade
684	Strandboulevarden ..... Hj. af Jens Munks Gade	60	3998	do.	3,472	do.
685	Gittervej ..... Frihavnen, Nordisk Fjerfabrik	.....	.....	Fri-havnen	2,841	do.
686	Kattesundet ..... Hj. af Frederiksberggade	4	28	Vester	6,942	do.

Punktets Nr.	Stedet, hvor Højdemærket er anbragt	Hus Nr.	Matrikel Nr.	Kvarter eller Ejerlav	Kote Meter	Højdemærkets Art
687	Studiestræde ..... Hj. af Vester Voldgade	51	255	Vester-vold	8,130	Plade
688	Bernstorffsgade ..... Tivolis Facademur, tæt syd for Nimbs Restaurant	.....	183	do.	7,151	Firkantet horizontal Jernbolt
689	Amagertorv ..... Hj. af Valkendorfs-gade, Hellig- aandskirken	.....	11	Fri- mands	5,021	Plade
690	Do. .... Hj. af Købmagergade	2	1	do.	3,997	Hori- zontal Bron- cebolt
691	Købmagergade .....	50	3	Rosen- borg	6,741	Plade
692	Holmens Kanal ..... Hj. af Niels Juels Gade	15	301	Øster	2,925	do.
693	Lille Strandstræde ..... Hj. af Sct. Annæ Plads, Mur om Garnisons Kirkeplads	.....	108	Sct. Annæ Øster	3,088	do.
694	Rysensteensgade ..... Hj. af Anker Heegaards Gade	16	300	Vester- vold	3,150	do.
695	(Kalvebod Pladsvej) ..... Restauration	.....	.....	Udb. Vester	2,525	do.
696	Islands Brygge ..... Soyakagefabrikken	24	116	Amager- bros	3,278	do.

Punktets Nr.	Stedet, hvor Højdemærket er anbragt	Hus Nr.	Matrikel Nr.	Kvarter eller Ejerlav	Kote Meter	Højdemærkets Art
697	Gunløsgade ..... Hj. af Islands Brygge	1	91	Amagerbro	2,645	Plade
698	Gunløsgade ..... Hj. af Leifsgade	43	110	do.	2,585	do.
700	Bredgade .....	76	183 A & 327	Sct. Annæ Øster	3,098	do.
701	Marmorvej ..... Frihavnen, Toldvagt I	.....	.....	Frihavnen	2,865	do.
702	Raadmandsgade ..... Hj. af Tagensvej	49	5508	Udb. Klædebo	17,615	do.
704	Hovedvej ..... Hj. af Indiavej, Frihavnen	.....	.....	Frihavnen	2,956	do.
705	Langelinievej ..... Frihavnen, Beklædningsmur ud for sydlig Gavl af Skur II & III	.....	.....	do.	3,094	do.
706	Marmorvej ..... Østlige Ende	.....	.....	do.	2,480	do.
708	Trekronergade ..... Banevogterbolig	.....	.....	Valby	4,615	do.
709	Vigerslev Allé ..... Valby Gasværk, sydlige Funktionærbolig	.....	116	Vigerslev	8,931	do.

Punktets Nr.	Stedet, hvor Højdemærket er anbragt	Hus Nr.	Matrikel Nr.	Kvarter eller Ejerlav	Kote Meter	Højdemærkets Art
710	Valby Gasværk ..... Retorthus, nordvestlige Udbygning	.....	116	Vigerslev	8,469	Plade
711	Enghavevej .....	(202)	110	Kongens Enghave	2,868	do.
712	Vasbygade .....	.....	35	do.	2,311	do.
	Lemvig Müller & Munck					
713	Lygten .....	47	333	Utterslev	7,787	do.
	Villa »Ragna«					
714	Bispebjerg Hospital .....	.....	244	do.	16,493	do.
	Administrationsbygning, vestlige Trappebygning					
715	Do. ....	.....	244	do.	16,490	do.
	Administrationsbygning, østlige Trappebygning					
716	Do. ....	.....	244	do.	17,819	do.
	østlige Portbygning					
717	Do. ....	.....	244	do.	23,070	do.
	nordlige Portbygning					
718	Lyngbyvej .....	83	4744	Udb. Klædebo	11,530	Firkantet horizontal Jernbolt
719	Firkløvervej .....	(12)	81	Emdrup	21,279	Plade
	Villa »Bilsø«					



Punktets Nr.	Stedet, hvor Højdemærket er anbragt	Hus Nr.	Matrikel Nr.	Kvarter eller Ejerlav	Kote Meter	Højdemærkets Art
720	Frederiksborgvej ..... Krematoriets Ventehal	.....	3 e	Utterslev	30,534	Plade
721	Do. .... Kommuneskolens Inspektørbolig	.....	286	do.	19,892	do.
722	Rentemestervej .....	78	324	do.	23,043	do.
723	Glentevej .....	61	315	do.	10,647	do.
	Kontorbygning					
724	Hillerødgade .....	141	341	do.	15,298	do.
	Hj. af Æblevej					
725	(Ferskenvej) .....	24	341	do.	13,751	do.
	Villa »Ruth«					
726	Degnemose Allé .....	(87)	438	Brønshøj	34,226	do.
727	Haabets Allé .....	(44)	325	do.	36,810	do.
	Hj. af Karlstads Allé					
728	Hovedvangen .....	49	678	do.	26,200	do.
729	Havrevej .....	10	296	do.	27,042	do.

Punktets Nr.	Stedet, hvor Højdemærket er anbragt	Hus Nr.	Matrikel Nr.	Kvarter eller Ejerlav	Kote Meter	Højdemærkets Art
730	Klintevej ..... Hj. af Kabbelejevej	(20-22)	512	Husum	27,964	Plade
731	Frederikssundsvej ..... Hj. af Kildebrøndevej	(249)	327	do.	22,983	do.
732	Havdrupvej .....	71	11 y	do.	28,246	do.
733	Højstrupvej .....	71	11 ay	do.	27,016	do.
734	Katholmvej ..... Hj. af Børglumvej (33)	.....	488	Vanløse	11,943	do.
735	Vanløse Byvej .....	26	178	do.	12,087	do.
736	Lønstrupvej ..... Vanløse Kommuneskole	2	211	do.	12,093	do.
737	Klingseyvej ..... Hj. af Laybournsvej	19	428	do.	12,508	do.
738	Apollovej .....	31	204	do.	11,453	do.
739	Jernbaneallé ..... Hj. af Bogholderallé	26	2930	do.	13,248	do.

Punktets Nr.	Stedet, hvor Højdemærket er anbragt	Hus Nr.	Matrikel Nr.	Kvarter eller Ejerlav	Kote Meter	Højdemærkets Art
741	Amalie Skrams Allé .....	7	1137	Valby	9,234	Plade
742	Cæciliavej ..... Hj. af Gaasebæksvej	66	319	do.	8,901	do.
743	Carl Langes Vej .....	37	1077	do.	8,400	do.
744	Stadfeldts Vej .....	32	165	Vigerslev	9,020	do.
745	Saxtorphs Vej .....	18	1333	Valby	7,613	do.
746	Retortvej ..... Valby Gasværks østlige Port	.....	116	Vigerslev	8,111	do.
747	Kjeldsgaardsvej .....	41	1094	Valby	13,557	do.
748	Bjørnsonsvej .....	57	626	do.	7,835	do.
749	Strindbergsvej .....	105	886	do.	4,023	do.
750	Trekronergade ..... Hj. af Carl Jacobsens Vej, »Tuxham«s Kontorbygning	(122)	476	do.	5,435	do.

Punktets Nr.	Stedet, hvor Højdemærket er anbragt	Hus Nr.	Matrikel Nr.	Kvarter eller Ejerlav	Kote Meter	Højdemærkets Art
751	Carl Jacobsens Vej ..... Sukkerraffinaderiet	25	1083	Valby	5,560	Plade
752	Teglhølmegade ..... Hj. af Vestre Teglgade	.....	131	Kongens Enghave	2,379	do.
753	Sundhølmegade ..... Sundhølm Porthbygning	.....	1 bk	Eksercerpladsen	2,541	do.
754	Do. .... Hj. af Gullandsgade	56	496	Sundbyvester	2,422	do.
755	Amagerfælledvej .....	39	306	Amagerbros	2,447	do.
756	Prags Boulevard .....	8	925	Sundbyøster	2,436	do.
757	Lybækgade .....	12	17 ad	do.	2,858	do.
758	Amagerbrogade .....	55	25 v	do.	2,631	do.
759	Do. .... Hj. af Højdevej	161	657	do.	6,259	do.
760	Højdevej .....	24	2 bz	do.	5,346	do.

Punktets Nr.	Stedet, hvor Højdemærket er anbragt	Hus Nr.	Matrikel Nr.	Kvartel eller Ejerlav	Kote Meter	Højdemærkets Art
761	Do. .... Hj. af Kastrupvej	.....	7 a	Sundby- øster	4,707	Plade
762	Kastrupvej .....	41	4 r	do.	4,088	do.
763	Øresundsvej .....	90	1341	do.	2,750	do.
	Hj. af Kvintus Allé					
764	Højdevangs Allé .....	25	937	Sundby- vester	5,879	do.
	Hj. af Breidablik Allé					
765	Frederiksborggade .....	.....	.....	Nørre- vold	9,260	do.
	Administrationsbygningen ved Grønttorvet					
766	Vestergaardsvej .....	18	360	Utters- lev	15,947	do.
767	Amagerbrogade .....	189	1501	Sundby- øster	6,594	do.
	Sporvejenes Administrations- bygning					
768	Amagerbrogade .....	225	57	do.	4,912	do.
769	Øresundsvej .....	147	1578	do.	2,108	do.
770	Frederikssundsvej .....	(151)	53	Brønshøj	28,926	do.
	Hj. af Tuxens Vej					

Punktets Nr.	Stedet, hvor Højdemærket er anbragt	Hus Nr.	Matrikel Nr.	Kvarter eller Ejerlav	Kote Meter	Højdemærkets Art
771	Frederikssundsvej ..... Hj. af Degnemose Allé	(137)	8 0	Brønshøj	26,652	Plade
772	Vester Farimagsgade ..... Hj. af Gl. Kongevej, Muren ved Vesterport St.	.....	.....	Vestervold	7,524	Firkantet horizontal Jernbolt
773	Vermlandsgade .....	46	258	Amagerbros	2,619	Plade
774	Kigkurren .....	8	219	do.	2,759	do.
775	Grønlandsk Handels Plads.. Pakhus, Gavl ved Indkørsel	.....	34	Christianshavns	2,266	do.
776	Vigerslevvej .....	12	834	Vigerslev	10,143	do.
777	Do. .... Hj. af Aalholmsvej	32	834	do.	9,727	do.
780	Borups Allé .....	201	545	Utterslev	13,670	do.
781	Do. ....	247	541	do.	15,583	do.
782	Hvidkildevej .....	52	548	do.	15,632	do.

Punktets Nr.	Stedet, hvor Højdemærket er anbragt	Hus Nr.	Matrikel Nr.	Kvarter eller Ejerlav	Kote Meter	Højdemærkets Art
783	Kongedybet ..... Hj. af Norgesgade	26	362	Amagerbros	2,491	Plade
784	Tømmergravsgade ..... H. C. Ørsted Værket, Kontorbygning	.....	1454	Udb. Vester	2,589	do.
785	Guldbergs Plads ..... Hj. af Tibirkegade	4	4910	Udb. Klædebo	13,678	do.
786	Sundkrogsgade ..... nordvest for Klubiensvej A/S De for. Kulimportører	.....	5466	do.	2,605	do.
787	Strandpromenaden .....	33	4806	do.	2,942	do.
788	Sjællandsgade ..... Simeonskirken	.....	4390	do.	11,226	Horizontal Broncebolt
789	Do. .... Hj. af Refsnæsgade	31	4912	do.	12,587	Plade
790	Guldbergsgade ..... Hj. af Fensmarkgade	81	4870	do.	12,444	do.
791	Strandvej ..... Hj. af Strandvænget	6 H	2270	do.	7,537	do.
792	Strandpromenaden ..... Frontmur ved Kloakudløb	.....	.....	do.	0,537	Firkantet horizontal Jernbolt



Punktets Nr.	Stedet, hvor Højdemærket er anbragt	Hus Nr.	Matrikel Nr.	Kvarter eller Ejerlav	Kote Meter	Højdemærkets Art
793	Edv. Griegsgade ..... Hj. af Borgervænget	2	4841	Udb. Klædebo	8,294	Plade
794	Borgervænget ..... Hj. af Bellmannsgade	66	4841	do.	9,521	do.
795	Do. .... Kommuneskole, vestlige Hjørne	.....	4817	do.	9,303	do.
796	Do. .... Havehuskolonien Afd. L 4 ved den østlige Tværvej, nordlige Gavl	.....	4705	do.	9,143	do.
797	Vognmandsmarken ..... Havehuskolonien, Afd. E, Gavl mod Gaden	.....	4705	do.	11,401	do.
798	Borgmester Jensens Allé .... Hj. af Marskens Gade, Husar- kasernen	.....	2406	do.	10,917	do.
799	N. Frihavnsgade ..... Hj. af Strandboulevarden	81	2377	do.	3,508	do.
800	Landskronagade ..... Hj. af Thomas Laubs Gade (1)	.....	2534	do.	9,892	do.
801	Sejrøgade ..... ud for Glænøgade	.....	3167	do.	13,417	do.
802	Vejrøgade ..... Hj. af Manøgade	9	4422	do.	12,817	do.

Punktets Nr.	Stedet, hvor Højdemærket er anbragt	Hus Nr.	Matrikel Nr.	Kvarter eller Ejerlav	Kote Meter	Højdemærkets Art
803	Studsgaardsgade .....	15	4873	Udb. Klædebo	9,875	Plade
804	Ragnhildgade .....	102	4874	do.	10,880	do.
805	Haraldsgade ..... A/S Laur. Knudsens elekt. Etabl. Portal	53	4968	do.	16,499	do.
806	Hermodsgade ..... Hj. af Sigurdsgade	(22)	1593	do.	14,765	do.
807	Tagensvej ..... Mur om Militærhospitalet, tæt ved Kontorbygningen	.....	3368	do.	13,864	do.
808	Jeppes Allé .....	7	675	Utterslev	30,264	do.
809	Mellemvangen .....	54	1371	Brønshøj	28,179	do.
810	Thyvej .....	(10)	1142	do.	19,061	do.
811	Tryggevældevej .....	(41)	1412	Vanløse	21,202	do.
812	Borgmestervangen ..... Nørrebros Godsstation, Pakhus, nordlige Ende	.....	Banen	Udb. Klædebo	8,398	do.

Punktets Nr.	Stedet, hvor Højdemærket er anbragt	Hus Nr.	Matrikel Nr.	Kvarter eller Ejerlav	Kote Meter	Højdemærkets Art
813	Borups Allé ..... Hj. af Stefansgade	24	4878	Udb. Klædebo	8,302	Plade
814	Aagade .....	90	2626	do.	7,295	do.
815	Hans Tavsens Gade .....	17	4881	do.	8,579	do.
816	Vester Farimagsgade ..... Hj. af Axeltorv, nordlige Hjørne af Bro over Jernbanen	.....	.....	Vester- vold	7,609	Fir- kantet hori- zontal Jern- bolt
817	Christiansborg Slotsplads ... ved Indkørsel til Kavaler- gaarden	.....	89	Strand	3,692	Hori- zontal Bron- cebolt
818	Kalvebod Brygge ..... Café »Far West«	.....	.....	Udb. Vester	2,553	Plade
819	Do. .... Café »Fremtiden«	.....	.....	do.	2,851	do.
820	Tegholmmsgade ..... Burmeister & Wains Indkørsel	.....	249	Kongens Enghave	3,267	do.
821	Slesvigsgade ..... Hj. af Alsgade, Kommuneskole	6	1444	Udb. Vester	6,589	do.
822	Engvej ..... Villa »Engbo«	44	2063	Sundby- øster	2,589	do.

Punktets Nr.	Stedet, hvor Højdemærket er anbragt	Hus Nr.	Matrikel Nr.	Kvarter eller Ejerlav	Kote Meter	Højdemærkets Art
823	Amager Strandvej ..... Frontmur ved Kloakudløb ud for Italiensvej			Sundby-øster	1,007	Firkantet horizontal Jernbolt
824	Sydhavns-gade ..... Christiansholms Fabrikkers Kontorbygning	17	219	Kongens Enghave	2,211	Plade
826	Borgm. Christiansens Gade.. A/S Nordisk Simplex, sydøstlige Stræbepille		264	do.	3,779	do.
827	Islands Brygge ..... Kajmur, sydvestlige Hjørne ud for Matr. Nr. 83			Eksercer-pladsen	2,038	Vertikal Broncebolt
828	Islands Brygge ..... Havnevæsenets Pumpestation			do.	2,071	Firkantet horizontal Jernbolt
829	Do. .... Hj. af Axel Heides Gade	67	210	Amager-bros	2,677	Plade
830	Oldensti ..... Hj. af Røde Mellemvej	(1)	160	Sundby Overdrev	2,129	do.
831	Ingolfs Allé ..... Hj. af Torfavej	40	1170	Sundby-vester	5,349	do.
832	Irlandsvej ..... .....	55	421	do.	5,309	do.
833	Sundbyvestervej ..... Villa »Eta«	28	386	do.	4,908	Firkantet horizontal Jernbolt

Punktets Nr.	Stedet, hvor Højdemærket er anbragt	Hus Nr.	Matrikel Nr.	Kvarter eller Ejerlav	Kote Meter	Højdemærkets Art
834	Funkiavej ..... Hj. af Oxford Allé	22	194	Sundbyvester	4,655	Plade
835	Irlandsvej .....	81	607	do.	5,996	do.
836	Dublinvej .....	30	1411	do.	5,389	do.
	Villa »Solhøj«					
837	Funkiavej .....	49	202	do.	4,801	do.
838	(Oliefabriksvej) ..... Inger Hansens Minde, Stuehus, nordlige Gavl	.....	17	Sundby Overdrev	2,152	do.
839	Do. .... tæt ved Stadens Grænse mod Syd	.....	20 a	do.	2,017	do.
840	(Finderupvej) ..... Grdm. Centr. St.	.....	47	do.	1,872	Kuglehat af Jern
841	Grækenlandsvej .....	83	1127	Sundbyøster	4,866	Plade
842	Do. ....	119	2515	do.	5,148	do.
843	Do. ....	149	2390	do.	4,639	do.

Punktets Nr.	Stedet, hvor Højdemærket er anbragt	Hus Nr.	Matrikel Nr.	Kvarter eller Ejerlav	Kote Meter	Højdemærkets Art
844	Olymposvej .....	44	2471	Sundby- øster	4,487	Plade
845	Samosvej ..... Hj. af Marsalavej	53	3132	do.	2,847	do.
846	Livornovej .....	3	2946	do.	3,093	do.
847	Genuavej ..... Villa »Rugvang«	40	2674	do.	3,184	do.
848	Svend Dyrings Vej .....	7	1588	do.	2,381	do.
849	Kirsten Kimers Vej ..... Hj. af Amager Strandvej, Port- pille	.....	2248	do.	1,729	do.
850	Engvej ..... Valseværkets Indkørsel	.....	848	do.	2,234	do.
851	Genuavej .....	8	1976	do.	3,336	do.
852	Lergravsvej ..... Hj. af Hessensgade	15	29 cc	do.	2,688	do.
853	Do. .... Hj. af Wittenberggade, Front- mur ved Kanalen	.....	1523	do.	1,947	Fir- kantet hori- zontal Jern- bolt

Punktets Nr.	Stedet, hvor Højdemærket er anbragt	Hus Nr.	Matrikel Nr.	Kvarter eller Ejerlav	Kote Meter	Højdemærkets Art
854	Polensgade ..... Hj. af Bulgariensgade	32	2130	Sundby- øster	2,673	Plade
855	Meklenborggade ..... Hj. af Bøhmensgade	.....	2194	do.	2,582	do.
856	Prags Boulevard ..... Hj. af Nerikegade	39	350	Amager- brøs	2,258	do.
857	Do. ....	49	354	do.	2,251	do.
858	Prags Boulevard ..... sydlige Kloakfrontmur ved Banen	.....	232	do.	0,933	Fir- kantet hori- zontal Jern- bolt
859	Uplandsgade .....	20	192	do.	2,395	Hori- zontal Bron- cebolt
860	Erantisvej ..... Hj. af Vejlands Allé	25	652	Sundby- vester	6,252	Plade
861	Amager Fælledvej ..... Hj. af Amager Boulevard	21	300	Amager- brøs	2,477	do.
862	Artillerivej ..... Hj. af Haldansgade	64	164	do.	2,437	do.
863	Haldansgade .....	8	375	do.	2,697	do.



Punktets Nr.	Stedet, hvor Højdemærket er anbragt	Hus Nr.	Matrikel Nr.	Kvarter eller Ejerlav	Kote Meter	Højdemærkets Art
864	Reersøgade ..... Hj. af Fanøgade	19	4988	Udb. Klædebo	10,840	Plade
865	Skovlæet ..... Villa tæt ved Stadens Grænse ved Lyngbyvej	9	8 bz	Gjen- tofte	8,847	do.
866	Danstrupvej .....	5	553	Emdrup	17,834	do.
867	Horserødvej .....	6	572	do.	20,621	do.
868	Emdrupvej ..... Dyrehospital, østlige Bygning	.....	37	do.	22,489	do.
869	Tuborgvej ..... Viadukt over Slangstrupbanen, nordvestlige Hjørne	.....	.....	do.	22,169	Fir- kantet horizontal Jern- bolt
870	Do. .... Bispebjerg Hospital, nordlige Port, uden for Hospitalet	.....	244	Utters- lev	23,121	Plade
871	Emdrup Station .....	.....	.....	Emdrup	19,217	do.
872	Emdrupgaardsvej .....	19	50	do.	18,772	do.
873	Engblommevej ..... Hj. af Rørmosevej	.....	508	do.	20,021	do.

Punktets Nr.	Stedet, hvor Højdemærket er anbragt	Hus Nr.	Matrikel Nr.	Kvarter eller Ejerlav	Kote Meter	Højdemærkets Art
874	Nøkkerosevej .....	7	662	Emdrup	17,036	Plade
875	Frederiksborgvej .....	176	791	do.	22,073	do.
876	Emdrupvej .....	126	59	do.	22,224	do.
877	Folevadsvej .....	(4)	456	Utterslev	18,214	do.
878	Skolevangen ..... Hj. af Hyrdevangen, Villa »Vaarblink«	2	3100	Brønshøj	22,476	do.
879	Horsebakken ..... Hj. af Sti	46	1878	do.	21,575	do.
880	Storkebakken ..... Villa »Solhøj«	23	1713	do.	29,817	do.
881	Gaaseurtvej ..... Hj. af Hvedevej	16	739	do.	22,133	do.
882	Hvidkildevej ..... Hj. af Rødkildevej (76)	.....	663	Utterslev	24,065	do.
883	Rødkildevej ..... Hj. af Godthaabsvej	2	662	do.	24,302	do.

Punktets Nr.	Stedet, hvor Højdemærket er anbragt	Hus Nr.	Matrikel Nr.	Kvarter eller Ejerlav	Kote Meter	Højdemærkets Art
884	Hulgaardsvej ..... Gavlen mod Rødkilde Plads	31	659	Utterslev	18,651	Plade
885	Godthaabsvej ..... Viadukt, nordvestlige Hjørne	.....	.....	do.	14,262	Vertikal Broncebolt
886	Grøndalsaen ..... Frontmur til Underløb under Ringbanen, c. 50 m v. for Morsøvej	.....	.....	Brønshøj	7,241	Firkantet horizontal Jernbolt
887	Morsøvej .....	28	2066	do.	16,835	Plade
888	Aabakkevej .....	4	1095	do.	15,428	do.
889	Richs Vej ..... Viadukt, sydvestlige Hjørne	.....	.....	Frederiksberg	13,261	Firkantet horizontal Jernbolt
890	Kilholmvej .....	19	249	Vanløse	12,285	Plade
891	Kilholmvej .....	35	858	do.	13,796	do.
892	Kaløvej .....	18	742	do.	14,756	do.
893	Jernbane Allé .....	75	2427	do.	12,956	do.

Punktets Nr.	Stedet, hvor Højdemærket er anbragt	Hus Nr.	Matrikel Nr.	Kvarter eller Ejerlav	Kote Meter	Højdemærkets Art
894	Grøndalsvænge Allé .....	42	568	Utterslev	10,837	Plade
895	Fuglsang Allé .....	71	1284	Brønshøj	32,400	do.
896	Gaunøvej .....	21	1376	do.	32,542	do.
	Hj. af Brønshøjvej					
897	Borrebyvej .....	5	1330	do.	17,792	do.
898	Arnesvej .....	38	864	do.	36,637	do.
899	Degnemose Allé .....	37	369	do.	29,984	do.
900	Husumvej .....	.....	13 a	Husum	17,803	do.
	Gaard c. 200 m fra Frederikssundsvej, østlige Længe, sydlige Hjørne					
901	Højstrupvej .....	171	1622	do.	20,037	do.
902	Do. ....	100	1518	do.	26,041	do.
	Hj. af Viksøvej					
903	Alstedvej .....	16	1197	do.	21,065	do.
	Hj. af Husumvej					

Punktets Nr.	Stedet, hvor Højdemærket er anbragt	Hus Nr.	Matrikel Nr.	Kvarter eller Ejerlav	Kote Meter	Højdemærkets Art
904	Tølløsevej ..... Hj. af Lidemarksvej	93	1166	Husum	26,177	Plade
905	Glumsøvej ..... Gaard, vestlige Lønge, sydlige Hjørne	.....	15 a	do.	15,970	do.
906	Gyrstingevej .....	6	1335	do.	13,770	do.
907	Grevingevej .....	8	1318	do.	15,020	do.
	Hj. af Gislingevej					
908	Stenløsevej .....	85	1446	do.	13,013	do.
909	Merløsevej .....	28	1387	do.	15,850	do.
	Villa »Ly«					
910	Stenløsevej .....	43	1467	do.	13,898	do.
911	Islevhusvej .....	15	2385	do.	17,298	do.
912	Marbjergvej .....	18	2513	do.	18,672	do.
913	Brovænget .....	7	806	do.	12,990	do.
	Hj. af Møllebakken					

Punktets Nr.	Stedet, hvor Højdemærket er anbragt	Hus Nr.	Matrikel Nr.	Kvarter eller Ejerlav	Kote Meter	Højdemærkets Art
914	Islevholm ..... nordvestlige Hjørne af Broen over Fæstningsgraven	.....	.....	Husum	12,855	Plade
915	Harrestrup Aa, nordlig Dæmning ..... Cisterne ca. 200 m syd for Islevbro	.....	.....	do.	10,136	Firkantet horizontal Jernbolt
916	Do. .... Cisterne ca. 225 m nord for Slotsherrens Bro	.....	.....	do.	10,205	do.
917	Fuglagervej .....	36	2153	Vanløse	17,435	Plade
918	Solrødvej .....	13	1725	Husum	22,469	do.
919	Nøragervej .....	.....	3033	Vanløse	23,529	do.
	Vanløsehøj, sydlige Gavl					
920	Birkholmvej .....	31	1798	do.	18,651	do.
921	Krogebjerg .....	33	1026	do.	11,566	do.
922	Kongsdalvej .....	23	615	do.	19,900	do.
923	Tyborøn Allé .....	85	2261	do.	12,675	do.

Punktets Nr.	Stedet, hvor Højdemærket er anbragt	Hus Nr.	Matrikel Nr.	Kvarter eller Ejerlav	Kote Meter	Højdemærkets Art
924	Tverstedvej ..... Gavl mod Nord	8	2081	Vanløse	11,257	Plade
925	Hanstholmvej ..... Gavl mod Vest	48	2082	do.	11,384	do.
926	Do. .... Hj. af Rubjergvej	28	2082	do.	11,342	do.
927	Bønnelandsvej ..... Villa »Søblink«	(14)	538	do.	9,754	do.
930	Aalholmsvej ..... 	62	2110	Vigerslev	11,638	do.
931	Aalstrupvej ..... 	7	1620	do.	10,326	do.
932	Roskildevej ..... Viadukt over Banen, nordvestlige Hjørne	.....	.....	do.	12,194	Firkantet horizontal Jernbolt
933	Højdedraget ..... Hj. af Lindebugten	21	772	do.	9,008	Plade
934	Solskrænten ..... 	3	855	do.	9,984	do.
935	Engdraget ..... 	29	883	do.	7,436	do.



Punktets Nr.	Stedet, hvor Højdemærket er anbragt	Hus Nr.	Matrikel Nr.	Kvarter eller Ejerlav	Kote Meter	Højdemærkets Art
936	Solskrænten .....	41	974	Vigerslev	8,334	Plade
937	Valby Langgade ..... Viadukt over Banen, sydvestlige Hjørne	.....	.....	do.	11,644	Firkantet horizontal Jernbolt
939	Jesuskirken ..... vestlige Langside	.....	16 ah	Valby	20,607	Plade
940	Skoubogaards Allé .....	18	1296	do.	20,735	do.
941	Antoinettevej ..... Hj. af Bjerregaardsvej	1	19 ak	do.	24,981	do.
942	Vigerslev Allé ..... Hj. af Toftegaards Allé	58	1562	do.	11,259	do.
943	Fengersvej .....	27	1040	do.	7,253	do.
944	Gyldenrisvej .....	40	1569	do.	7,235	do.
945	Ole Borchs Vej .....	39	142	Vigerslev	8,966	do.
946	Danshøjvej .....	32	220	do.	8,260	do.

Punktets Nr.	Stedet, hvor Højdemærket er anbragt	Hus Nr.	Matrikel Nr.	Kvarter eller Ejerlav	Kote Meter	Højdemærkets Art
947	Langagervej .....	31	289	Vigerslev	9,533	Plade
948	Vennely Allé ..... Hj. af Tjørnelunds Allé	8	522	do.	7,231	do.
949	Engdals Allé .....	27	560	do.	5,241	do.
950	Kongshaven .....	5	1329	do.	6,709	do.
951	Retortvej .....	32	1438	do.	6,368	do.
952	Folehaven .....	47	1756	do.	7,382	do.
953	Humlehaven .....	37	2007	do.	5,801	do.
954	Østergaards Allé .....	30	1093	do.	3,645	do.
955	Ottiliavej .....	12	1938	Valby	7,014	do.
	Hj. af Gerdasgade					
956	Louis Pios Gade .....	17	206	Kongens Enghave	4,330	do.
	Hj. af Sigvald Olsens Gade					

Punktets Nr.	Stedet, hvor Højdemærket er anbragt	Hus Nr.	Matrikel Nr.	Kvarter eller Ejerlav	Kote Meter	Højdemærkets Art
957	Scandiagade ..... Hj. af Teglholmegade	14	141	Kongens Enghave	2,245	Plade
958	Vestside af Teglholm ..... sydlige Ende af Kajmur	.....	.....	do.	2,003	Vertikal Jernbolt
959	Teglholms Østkaj ..... Hj. af Sydkaj, omtrent midt i det afskaarne Hjørne	.....	.....	do.	1,986	Vertikal Broncebolt
960	Refshalevej ..... Sluse ved Krudttaarnsvej, østlige Væg, nordlige Hjørne	.....	.....	Christianshavns	1,617	Vertikal Jernbolt
961	Do. .... Burmeister & Wains Marketeri	.....	.....	do.	2,335	Plade
962	Do. .... Havnevæsenets Kontor	.....	.....	do.	2,459	do.
963	Orlogsværftet ..... Gamle Vagt	.....	.....	do.	2,562	do.
964	Do. .... Sømineværksted	.....	.....	do.	2,349	do.
965	Do. .... Modelkammer	.....	.....	do.	2,665	do.
966	Do. .... Proviantmagasin	.....	.....	do.	2,363	do.

Punktets Nr.	Stedet, hvor Højdemærket er anbragt	Hus Nr.	Matrikel Nr.	Kvarter eller Ejerlav	Kote Meter	Højdemærkets Art
967	Amager Strandvej ..... lige for Kløvermarksvej, Pumpestation	.....	.....	Amager- bros	2,145	Firkant- tet hori- zontal Jern- bolt
968	Grækenlandsvej .....	40 A	3243	Sundby- øster	5,810	Plade
969	Islands Brygge .....	39	344	Amager- bros	2,633	do.
971	Ny Østergade .....	25	392	Køb- mager	5,381	do.
972	Klareboderne .....	18	79	do.	5,793	do.
973	Kapelvej .....	.....	502	Udb. Klædebo	8,365	Hori- zontal Bron- cebolt
974	Aagade .....	134	5029	do.	7,781	Plade
975	Krogebjerg .....	15	1036	Vanløse	12,126	do.
976	Primulavej .....	(13)	840	Brønshøj	30,129	do.
977	Wagnersvej .....	.....	237	Kongens Enghave	4,967	do.
	Frederiksholm, Stuehus					

Punktets Nr.	Stedet, hvor Højdemærket er anbragt	Hus Nr.	Matrikel Nr.	Kvarter eller Ejerlav	Kote Meter	Højdemærkets Art
978	Strandvej ..... Mur om Seminariet	91	2126	Udb. Klædebo	4,914	Plade
979	Tuborgvej, østlige Side .... Frontmur mod Emdrup Sø ved Aaløb	.....	.....	Emdrup	15,802	Firkantet horizontal Jernbolt
981	Frederiksborgvej ..... Hj. af Firkløvervej	(207)	283	do.	23,240	Plade
982	Højmosevej ..... .....	(39)	210	do.	19,883	do.
983	Mørkhøjvej ..... Bro over Fæstningskanalen, østlige Side	.....	.....	Husum	21,740	do.
984	Vej syd for Frederikssundsvej tæt vest for Fæstningen, Villa »Rose Hill«	.....	2 n	do.	19,057	do.
985	Kornerupvej ..... .....	5	563	do.	19,846	do.
986	Stenmaglevej ..... .....	63	2436	do.	17,892	do.
987	Byporten ..... .....	8	683	do.	12,459	do.
988	Islevhusvej ..... Hj. af Vængeledet	75	694	do.	14,691	do.

Punktets Nr.	Stedet, hvor Højdemærket er anbragt	Hus Nr.	Matrikel Nr.	Kvarter eller Ejerlav	Kote Meter	Højdemærkets Art
989	Kildeløbet ..... Hj. af Skraaningen	18	817	Husum	12,754	Plade
990	Kildebrøndevvej .....	15	1593	do.	22,092	do.
991	Herfølgevej .....	5	1578	do.	23,743	do.
992	Husumvej .....	82	2146	do.	18,797	do.
993	Knabstrupvej .....	43	1501	do.	27,174	do.
	Hj. af Sonnerupvej					
994	Hvalsøvej .....	(50)	1698	do.	28,532	do.
995	Graabykkevej .....	18	507	do.	22,958	do.
996	Klintholmvej .....	.....	2170	Brønshøj	29,108	do.
	Brønshøj Kommuneskole					
997	Rostgaardsvej .....	27	458	do.	34,427	do.
998	Sparsesholmvej .....	15	1947	do.	32,744	do.

Punktets Nr.	Stedet, hvor Højdemærket er anbragt	Hus Nr.	Matrikel Nr.	Kvarter eller Ejerlav	Kote Meter	Højdemærkets Art
999	Næsbyholmvej ..... Hj. af Engelholmvej	36	803	Brønshøj	35,912	Plade
1000	Gransangervej ..... Kommuneskole, nordøstlige Hjørne mod Sportspladsen	.....	703	Utterslev	13,551	do.
1001	Do. .... Kommuneskole, sydvestlige Hjørne mod Sportspladsen	.....	703	do.	13,416	do.
1003	Godthaabsvej ..... .....	203	1554	Brønshøj	15,988	do.
1004	Sallingvej ..... Hj. af Gyvelvej	16	2215	do.	20,425	do.
1005	Limfjordsvej ..... .....	16	903	do.	17,024	do.
1006	Fuglsang Allé ..... Hj. af Borrebyvej	114	1472	do.	23,924	do.
1008	Kilholmvej ..... .....	4	262	Vanløse	12,301	do.
1010	Fuglsang Allé ..... .....	138	1375	do.	25,076	do.
1011	Tryggevældevej ..... .....	66	1340	do.	25,030	do.



Punktets Nr.	Stedet, hvor Højdemærket er anbragt	Hus Nr.	Ma-trikel Nr.	Kvarter eller Ejerlav	Kote Meter	Højdemærkets Art
1012	Fuglagervej .....	8	2139	Vanløse	23,156	Plade
1013	Eriksholmvej .....	24	1826	do.	19,917	do.
1014	Egholmvej .....	30	592	do.	19,863	do.
1015	Damstien ..... Hj. af Rødtjørnevej	(30)	2429	do.	10,536	do.
1016	Sæbyholmsvej .....	48	1596	Vigerslev	11,305	do.
1018	Tuxensvej .....	(20)	467	Brønshøj	32,513	do.
1019	Vestervang .....	11	917	Vigerslev	9,715	do.
1020	Harrestrupvang .....	26	865	do.	8,798	do.
1021	Nakskovvej .....	82	789	do.	9,604	do.
1022	Do. ....	116	671	do.	9,042	do.

Punktets Nr.	Stedet, hvor Højdemærket er anbragt	Hus Nr.	Matrikel Nr.	Kvarter eller Ejerlav	Kote Meter	Højdemærkets Art
1023	Monrads Allé .....	35	1163	Valby	9,919	Plade
1024	Carl Langes Vej .....	54	1451	do.	8,625	do.
1025	Lyshøj Allé .....	13	1607	do.	10,828	do.
	Hj. af Bredahls Vej					
1026	Vigerslev Allé .....	18	442	do.	16,938	Firkantet horizontal Jernbolt
	Allers Etablissem.					
1027	Trekronergade .....	1 A	1613	do.	14,638	Plade
	Hj. af Vigerslev Allé					
1028	Danshøjvej .....	6	209	Vigerslev	8,370	do.
1029	Prisholmvej .....	44	605	do.	8,747	do.
	Hj. af Lykkebovej					
1030	Nøddehaven .....	25	1802	do.	7,291	do.
	Hj. af Borghaven					
1031	Danhaven .....	18	1738	do.	6,353	do.
1032	Vigerslev Allé .....	.....	.....	do.	4,098	Firkantet horizontal Jernbolt
	Betonnmur ved Damhusaaen, sydlige Side					

Punktets Nr.	Stedet, hvor Højdemærket er anbragt	Hus Nr.	Matrikel Nr.	Kvarter eller Ejerlav	Kote Meter	Højdemærkets Art
1033	Damagervej .....	9	182	Kongens Enghave	2,225	Plade
1034	Lyngholmvej ..... Hj. af Smaakær	19	1203	Vanløse	11,585	do.
1035	Søren Norbys Allé .....	2	15 y	Sundbyvester	4,457	do.
1036	P. Knudsens Gade ..... Hj. af Gustav Bangs Gade	31	125	Kongens Enghave	2,794	do.
1037	Enghavevej ..... Jernbanebroens Fundament, sydøstlige Hjørne	.....	.....	Valby	2,697	Firkantet horizontal Jernbolt
1039	Gaasebæksrenden ..... Kloakbrønd tæt ved Udløbet	.....	492	do.	2,245	do.
1040	Pumpehusvej ..... Kloakbygværk	.....	242	Kongens Enghave	1,251	Vertikal Jernbolt
1041	A. D. Jørgensens Vej .....	7	44 t	Frederiksberg	11,217	Plade
1042	Do. ....	32	44 ad	do.	12,071	do.
1043	Glommensgade .....	9	18 f	Sundbyvester	3,336	do.

Punktets Nr.	Stedet, hvor Højdemærket er anbragt	Hus Nr.	Matrikel Nr.	Kvarter eller Ejerlav	Kote Meter	Højdemærkets Art
1044	Thyge Krabbes Vej .....	3	991	Sundby Vester	5,464	Plade
1045	Gammelgang ..... Hj. af Fæledfold	20	416	Sundby Overdrev	2,194	do.
1046	Sundbyvestervej ..... Hj. af Tværagervej	111	761	Sundbyvester	2,877	do.
1047	Kongelundsvej .....	30	238	Sundby Overdrev	2,736	do.
1048	Vejlands Allé .....	113	1272	Sundbyvester	3,265	do.
1049	Agerlandsvej .....	11-13	1337	do.	2,987	do.
1050	Dublinvej .....	5	1385	do.	6,344	do.
1051	Oxford Allé .....	63	895	do.	5,852	do.
1052	Amagerbrogade .....	287	1670	Sundbyøster	5,539	do.
1053	Vejlands Allé .....	10	950	Sundbyvester	6,460	do.

Punktets Nr.	Stedet, hvor Højdemærket er anbragt	Hus Nr.	Ma-trikel Nr.	Kvarter eller Ejerlav	Kote Meter	Højdemærkets Art
1054	Jansvej .....	35	1849	Sundby-øster	6,055	Plade
1055	Spartavej ..... Hj. af Pindosvej	24	2457	do.	4,091	do.
1056	Willumsvej ..... Hj. af Dirchsvej	10	2422	do.	5,658	do.
1057	Kaktusvej .....	56	408	Sundby-vester	4,832	do.
1058	Kentiavej ..... Hj. af Gyldenlakvej	12	174	do.	5,110	do.
1059	Olymposvej ..... Hj. af Hellasvej (16)	.....	2571	Sundby-øster	4,631	do.
1060	Parnasvej .....	3	2546	do.	4,938	do.
1061	Hedegaardsvej .....	19	1546	do.	3,893	do.
1062	Svovlsyrefabrik ..... nordvestlige Hjørne tæt ved Amagerbanen	.....	.....	Kastrup	2,070	do.
1063	Amager Strandvej ..... Svovlsyrefabrik, ca. 80 m syd for Stadens Grænse	.....	.....	do.	1,831	do.

Punktets Nr.	Stedet, hvor Højdemærket er anbragt	Hus Nr.	Matrikel Nr.	Kvarter eller Ejerlav	Kote Meter	Højdemærkets Art
1064	Japanvej .....	45	2800	Sundby-øster	2,727	Plade
1065	Do. ....	(8)	698	do.	4,261	do.
1066	Siamvej .....	(8)	753	do.	3,719	do.
1067	Kongovej .....	15	14 m	do.	4,855	do.
1068	Koreavej .....	(20)	2171	do.	2,581	do.
1069	Ridder Stigs Vej .....	5	1370	do.	2,185	do.
1070	Italiensvej .....	70	1355	do.	2,595	do.
1071	Paduavej .....	19	2612	do.	3,624	do.
1072	Strandlodsvej .....	112	2073	do.	3,099	do.
1073	Palermovej .....	8	1989	do.	2,748	do.
	Hj. af Milanovej					

Punktets Nr.	Stedet, hvor Højdemærket er anbragt	Hus Nr.	Matrikel Nr.	Kvarter eller Ejerlav	Kote Meter	Højdemærkets Art
1074	Sixtusvej ..... Hj. af Ætnavej	14	4 as	Sundby- øster	3,773	Plade
1075	Øresundsvej .....	126	1923	do.	2,355	do.
1076	Backersvej .....	63	2892	do.	3,215	do.
	Hj. af Veronavej					
1077	Lindgreens Allé .....	12	30 i	do.	2,254	do.
	Gyldendals Arkiv					
1078	Korfuvej .....	3	8 aa	do.	5,175	do.
1079	Portugalsgade .....	10-12	686	do.	3,338	do.
1080	Ungarnsgade .....	33	1763	do.	2,867	do.
	Hj. af Albaniensgade					
1081	Amagerbrogade .....	149	5 ap	do.	5,336	do.
1082	Do. ....	174	820	Sundby- vester	6,832	do.
1083	Blegdamsvej .....	.....	2641	Udb. Klædebo	8,120	Hori- zontal Bron- cebolt
	Rigshospitalet, oftalmologisk Afdeling					



Punktets Nr.	Stedet, hvor Højdemærket er anbragt	Hus Nr.	Matrikel Nr.	Kvarter eller Ejerlav	Kote Meter	Højdemærkets Art
1084	Kløver Allé .....	(7)	437	Brønshøj	27,496	Plade
1085	Lystrupvej .....	11	1546	do.	30,594	do.
1086	Brønshøjvej ..... Skolen ved Gadekæret	.....	.....	do.	32,237	do.
1087	Thorsgade ..... Hj. af Mimersgade	72	5074	Udb. Klædebo	14,420	do.
1088	Jagtvej .....	157	5023	do.	16,261	do.
1089	Klædebo Parkallé ..... Hj. af Vermundsgade	23	5110	do.	16,242	do.
1090	Vermundsgade ..... Hj. af Gyritegade (11)	.....	5126	do.	16,348	do.
1091	Klædebo Parkallé ..... Hj. af Gyritegade	43	5186	do.	15,440	do.
1092	Oliemøllegade ..... Hj. af Rønnegade	.....	4652	do.	13,833	do.
1093	Valkyriegade ..... Hj. af Brynhildegade	7	4618	do.	12,161	do.

Punktets Nr.	Stedet, hvor Højdemærket er anbragt	Hus Nr.	Ma-trikel Nr.	Kvarter eller Ejerlav	Kote Meter	Højdemærkets Art
1094	Aldersrogade ..... Hj. af Slingerupgade (32)	.....	4673	Udb. Klædebo	10,887	Plade
1095	Ved Klosteret ..... Hj. af Australiensvej	27	5230	do.	13,593	do.
1096	Taasingegade .....	45	4353	do.	13,386	do.
1097	Lange-Müllers Gade ..... Hj. af Otto Mallings Gade	20	5102	do.	12,114	do.
1098	Stakkesund ..... Hj. af Christiansmindevej	12	5093	do.	9,394	do.
1099	Ehlersvej .....	15	5059	do.	6,960	do.
1100	Horserødvej .....	20	579	Emdrup	19,721	do.
1101	Møllegaardsvej ..... Villa »Sølyst«	12	594	do.	17,457	do.
1102	Ellebakken .....	4	7 ly	Gjen- tofte	19,391	Fir- kantet horizontal Jern- bolt
1103	Emdrup Mosevej ..... Hj. af Emdrupvej (112)	.....	707	Emdrup	22,270	Plade

Punktets Nr.	Stedet, hvor Højdemærket er anbragt	Hus Nr.	Matrikel Nr.	Kvarter eller Ejerlav	Kote Meter	Højdemærkets Art
1104	Skovstjernevej .....	6	780	Emdrup	23,275	Plade
1105	Pragtstjernevej .....	(2)	751	do.	21,922	do.
1106	Højmosevej .....	(2)	190	do.	23,303	do.
1107	Do. .... Hj. af Engblommevej	(22)	200	do.	20,032	do.
1108	Gulkløvervej .....	7	672	do.	17,989	do.
1109	Bispebjergvej .....	72	676	Utterslev	26,159	do.
1110	Paa Bjerget .....	.....	706	do.	31,770	Horizontal Broncebolt
1111	C. J. Brandts Vej .....	1	803	do.	28,763	Plade
1112	Peter Rørdams Vej .....	21	806	do.	27,758	do.
1113	Paa Bjerget .....	36	807	do.	30,284	do.

Punktets Nr.	Stedet, hvor Højdemærket er anbragt	Hus Nr.	Matrikel Nr.	Kvarter eller Ejerlav	Kote Meter	Højdemærkets Art
1114	Pernillevej .....	5	329	Emdrup	27,523	Plade
1115	Magdelonevej .....	16	255	do.	24,154	do.
1116	Pernillevej .....	23	348	do.	24,656	do.
1117	Raadvadsvej ..... Hj. af Støvnæs Allé	(53)	436	Utterslev	20,923	do.
1118	Ravneholmsvej .....	15	432	do.	24,517	do.
1119	Do. ....	2	380	do.	24,291	do.
1121	Harespringet .....	16	1794	Brønshøj	21,756	do.
1122	Nebbegaardsbakken .....	18	1760	do.	30,832	do.
1123	Storkebakken ..... Villa »Aalykke«	4	1727	do.	29,836	do.
1124	Dyblandsvangen ..... Hj. af Mellemvangen	26	684	do.	24,601	do.

Punktets Nr.	Stedet, hvor Højdemærket er anbragt	Hus Nr.	Matrikel Nr.	Kvarter eller Ejerlav	Kote Meter	Højdemærkets Art
1125	Højlandsvangen .....	3	2954	Brønshøj	22,526	Plade
1126	Baynevang ..... Hj. af Tjørnevang	26	8 h	do.	28,386	do.
1127	Frederikssundsvej .....	128 C	2079	do.	26,386	do.
1129	Frederik d. 5' Vej ..... Retsmedic. Institut	.....	4367	Udb. Klædebo	10,111	do.
1130	Juliane Maries Vej ..... Fødselsstiftelsen, nordlige Fløj	.....	2641	do.	11,633	do.
1131	Rosenørns Allé .....	14	5212	do.	6,183	Horizontal Broncebolt
1132	Lundtoftegade ..... Hj. af Humlebækgade	10	5041	do.	8,590	Plade
1133	Do. .... Hj. af Nærumgade	34	5099	do.	8,544	do.
1134	Sandbjerggade ..... Hj. af Høsterkøbgade	(7)	5106	do.	8,627	do.
1135	Rørsangervej ..... Hj. af Bogfinkevej	61	709	Utterslev	15,920	Firkantet horizontal Jernbolt

Punktets Nr.	Stedet, hvor Højdemærket er anbragt	Hus Nr.	Matrikel Nr.	Kvarter eller Ejerlav	Kote Meter	Højdemærkets Art
1136	Hulgaardsvej .....	90	542	Utterslev	15,097	Plade
1137	Rødkildevej ..... mod Rødkilde Plads	40	663	do.	24,174	do.
1138	Grøndalsvænge Allé .....	3	584	do.	11,164	do.
1139	Fordresgaardvej ..... Hj. af Valnøddevej	9	567	do.	17,722	do.
1140	Æblevej .....	21	341	do.	15,515	do.
1141	Arildsgaardsvej .....	15	19 a	Husum	17,777	do.
1142	Holsteinborgvej ..... Hj. af Dragsholmvej	3	1291	Vanløse	23,322	do.
1143	Skjulhøj Allé .....	62	8 bk	do.	22,368	do.
1144	Do. ....	22	8 r	do.	18,621	do.
1145	Jyllingevej ..... Hj. af Støvringvej	73	326	do.	16,436	do.

Punktets Nr.	Stedet, hvor Højdemærket er anbragt	Hus Nr.	Matrikel Nr.	Kvarter eller Ejerlav	Kote Meter	Højdemærkets Art
1146	Jyllingevej .....	57	2495	Vanløse	16,453	Plade
1147	Bangsbovej .....	74	795	do.	14,366	do.
1148	Clausholmsvej .....	24	774	do.	12,834	do.
1149	Bangsbovej .....	9	234	do.	10,848	do.
1150	Aadalsvej .....	1	1042	Brønshøj	11,240	do.
1151	Dybendalsvej .....	1	2094	do.	13,612	do.
	Hj. af Grøndals Parkvej					
1152	Aaløkkevej .....	7	1010	do.	17,153	do.
1153	Do. ....	21	2208	do.	18,126	do.
	Hj. af Rebildvej					
1154	Limfjordsvej .....	77	919	do.	28,554	do.
	Hj. af Bellahøjvej					
1155	Bellisvej .....	14	1201	do.	23,535	do.
	Villa »Frederiks Minde«					

Punktets Nr.	Stedet, hvor Højdemærket er anbragt	Hus Nr.	Ma-trikel Nr.	Kvarter eller Ejerlav	Kote Meter	Højdemærkets Art
1156	Bellahøjvej .....	159	2308	Brønshøj	17,895	Plade
1157	Borrebyvej .....	56	1440	do.	26,845	do.
1158	Rahbeks Allé .....	2 A	55 p	Frede-riksberg	10,042	do.
1159	Rahbeks Allé .....	28	55 bm	do.	15,683	do.
1160	Pileallé .....	51	64 a	do.	20,867	do.
1161	Jernbaneallé .....	.....	.....	Vanløse	15,430	do.
	Viadukt, sydvestlige Side					
1162	Jydeholmen .....	13 A	153	do.	12,545	do.
1163	Lyngvigvej .....	11	1134	do.	13,906	do.
1164	Thorsmindevej .....	8	1085	do.	14,646	do.
1165	Søndervigvej .....	29	2577	do.	14,248	do.
	Hj. af Svankærvej					



Punktets Nr.	Stedet, hvor Højdemærket er anbragt	Hus Nr.	Matrikel Nr.	Kvarter eller Ejerlav	Kote Meter	Højdemærkets Art
1166	Frederiksdalvej .....	11	662	Vanløse	17,432	Plade
1167	Fossgaardsvej .....	7	1653	do.	12,855	do.
1168	Tyborøn Allé .....	71	1908	do.	10,266	do.
1169	Ulriksdalsvej .....	8	2303	Vigerslev	10,467	do.
1170	Engdraget .....	11	1529	do.	7,571	do.
	Hj. af Birkebakken					
1171	Maribovej .....	4	628	do.	9,651	do.
1172	Nystedvej .....	7	1483	do.	8,855	do.
1173	Frilands Allé .....	(13)	47	do.	8,957	Horizontal Jernbolt
1174	Monrads Allé .....	3	1594	Valby	9,293	Plade
1175	Christen Bergs Allé .....	1 B	31	do.	8,798	do.

Punktets Nr.	Stedet, hvor Højdemærket er anbragt	Hus Nr.	Matrikel Nr.	Kvarter eller Ejerlav	Kote Meter	Højdemærkets Art
1176	Valby Langgade .....	31	13 u	Valby	14,797	Plade
1177	Gl. Jernbanevej .....	11	443	do.	19,004	do.
1178	Mølle Allé .....	25	11 dd	do.	14,904	do.
1179	Rughavevej .....	9	8 af	do.	12,804	do.
1180	Lyshøjgaardvej .....	57	1700	do.	12,520	do.
	Hj. af Aarestrupsvej					
1181	Vigerslev Allé .....	78	1709	do.	9,087	do.
	Hj. af Peder Hjorths Vej					
1182	Do. ....	126	1478	do.	7,705	do.
1183	Eschrichtsvej .....	25	1076	do.	7,664	do.
	Hj. af Steins Plads					
1184	Castbergsvej .....	(22)	1628	do.	9,039	do.
1185	Vigerslev Allé .....	135	483	do.	7,711	do.
	Valby Gasværks Arbejderboliger					

Punktets Nr.	Stedet, hvor Højdemærket er anbragt	Hus Nr.	Matrikel Nr.	Kvarter eller Ejerlav	Kote Meter	Højdemærkets Art
1186	Vigerslev Allé ..... Valby Gasværks Arbejderboliger ved Gavlen mod Banen	.....	483	Valby	7,698	Plade
1187	Højsagervej .....	10	318	Vigerslev	9,171	do.
1188	Landlystvej ..... nordlig Frontmur ved Damhusaaen	.....	.....	do.	5,542	Jernopstander m. indhuggede Prikker
1189	Rosenholms Allé .....	32	587	do.	8,277	Plade
1190	Kongshaven .....	49	1307	do.	7,597	do.
1191	Vigerslevvej .....	321	1122	do.	2,802	do.
1192	Østergaards Allé .....	9	1105	do.	3,553	do.
1193	Strindbergsvej .....	90	888	Valby	5,010	do.
1194	Bjørnsonsvej .....	72	674	do.	5,873	do.
1195	Strindbergsvej .....	64	660	do.	6,600	do.

Punktets Nr.	Stedet, hvor Højdemærket er anbragt	Hus Nr.	Matrikel Nr.	Kvarter eller Ejerlav	Kote Meter	Højdemærkets Art
1196	Kløverbladsgade .....	43	228	Valby	6,617	Plade
1197	Trekronergade .....	25	11 cr	do.	10,014	do.
1198	Valbygaardsvej .....	72-74	16 ai	do.	10,845	do.
1199	Do. ....	44	1240	do.	13,459	do.
1200	Molbechsvej .....	1	11 cs	do.	16,055	do.
1201	Mosedalsvej .....	9	17 f	do.	8,679	do.
1202	Ny Carlsberg Vej ..... nordlige Side, vest for Elefant- taarn	.....	20 a	do.	14,779	Horiz- ontal Bron- cebolt
1203	Carlsberg ..... vestlige Side af (Pasteursvej)	.....	20 a	do.	13,703	do.
1204	Do. .... vestlige Ende af Aftapnings- hallen	.....	1218	Udb. Vester	8,583	do.
1205	Vesterfælledvej ..... Carlsberg, Kontorbygningen	100	1218	do.	6,468	do.

Punktets Nr.	Stedet, hvor Højdemærket er anbragt	Hus Nr.	Matrikel Nr.	Kvarter eller Ejerlav	Kote Meter	Højdemærkets Art
1206	Sønder Boulevard ..... Enghavekirke	.....	1509	Udb. Vester	8,151	Plade
1207	Do. ....	100	1410	do.	5,272	do.
1208	Ingerslevgade ..... Hj. af Erik Ejegods Gade	162	1472	do.	5,309	do.
1209	Do. .... Hj. af Skjalm Hvides Gade	136	1445	do.	3,517	do.
1210	Dybbølgade .....	23	1198	do.	4,279	do.
1211	Sommerstedgade .....	18	1279	do.	4,238	do.
1212	Flensborggade .....	32	1244	do.	4,166	do.
1213	Do. ....	8	1168	do.	4,590	do.
1215	Scandiagade ..... Søndre Værft	.....	286	Kongens Enghave	2,366	do.
1216	Sydhavnsgade ..... Hegnsmur	27	161	do.	2,391	do.

Punktets Nr.	Stedet, hvor Højdemærket er anbragt	Hus Nr.	Matrikel Nr.	Kvarter eller Ejerlav	Kote Meter	Højdemærkets Art
1217	Borgmester Christiansens Gade ..... nær Kajen	.....	161	Kongens Enghave	2,771	Plade
1218	Enghavevej .....	260	206	do.	4,907	do.
1219	Carstensgade .....	17	844	Udb. Vester	8,279	do.
1220	Amager Boulevard .....	126	188	Amagerbros	2,340	do.
1221	Blekingegade .....	6	1171	Sundbyøster	2,373	do.
1222	Geislersgade .....	22	43 ak	do.	2,705	do.
1223	Minorkagade .....	22	84 d	do.	3,491	do.
1224	Amagerbanen ved Lergravsvej ..... vestlige Frontmur ved Regnvandsgrøft	.....	.....	do.	1,054	Firkantet horizontal Jernbolt
1225	Amager Strandvej ..... ved Prags Boulevard, Frontmur	.....	.....	Amagerbros	0,912	do.
1226	Krimsvej .....	15	847	Sundbyøster	2,298	Plade

Punktets Nr.	Stedet, hvor Højdemærket er anbragt	Hus Nr.	Matrikel Nr.	Kvarter eller Ejerlav	Kote Meter	Højdemærkets Art
1227	Amager Strandvej ..... ud for Matr. Nr. 3391	.....	.....	Sundby- øster	0,865	Under- jordisk Jernb. m. Dæksel
1228	Engvej .....	74	3156	do.	2,557	Plade
1229	Hagbardvej .....	21	2698	do.	1,575	do.
1230	Liden Gunvers Vej .....	(36)	1438	do.	2,311	do.
1231	Amager Strandvej ..... Sluse ud for Fortet	.....	145 a	do.	0,935	Fir- kantet horizontal Jern- bolt
1232	Formosavej .....	26	2180	do.	2,724	Plade
1233	Birmavej .....	33	3012	do.	3,929	do.
1234	Sundholmsvej .....	53	45	Ekser- cer- pladsen	2,427	do.
1235	Kirsten Kimers Vej ..... Hj. af Tovelillevej	(10)	2215	Sundby- øster	2,223	do.
1236	Wibrandtsvej ..... Hj. af Grækenlandsvej	24	2751	do.	5,140	do.

Punktets Nr.	Stedet, hvor Højdemærket er anbragt	Hus Nr.	Matrikel Nr.	Kvarter eller Ejerlav	Kote Meter	Højdemærkets Art
1237	Sundbyvestervej .....	17	580	Sundby- vester	5,533	Plade
1238	Clematisvej .....	15	674	do.	6,476	do.
1239	Lobeliavej .....	17	609	do.	6,632	do.
1240	Amsterdamvej .....	17	522	Sundby- øster	4,974	do.
1241	Parmagade .....	26	3437	do.	6,339	do.
1242	Englandsvej .....	36	18 f	Sundby- vester	4,846	do.
1243	Skotlandsgade .....	11	65 a	do.	3,261	do.
	Hj. af Sundholmsvej					
1244	Gullandsgade .....	14	785	do.	2,656	do.
1245	Kongelundsvej .....	.....	.....	Sundby Over- drev	0,810	Fir- kantet hori- zontal Jern- bolt
	ved Stadens Grænse, nordøstlige Stenkiste					
1246	Nebraskavej .....	18	103	do.	2,043	Plade



Punktets Nr.	Stedet, hvor Højdemærket er anbragt	Hus Nr.	Matrikel Nr.	Kvarter eller Ejerlav	Kote Meter	Højdemærkets Art
1247	Vestermarksvej ..... Hj. af Stjernevej	47	202	Sundby Overdrev	2,705	Plade
1248	Røde Mellemvej .....	48	405	do.	2,245	do.
1249	Gærdebred ..... Hj. af Digevej	25	81	do.	2,331	Firkantet horizontal Jernbolt
1250	Irlandsvej .....	(5)	5 d	Sundbyvester	6,342	Plade
1251	Ulrik Birchs Allé .....	56	830	do.	5,156	do.
1252	Lærdalsgade ..... Hj. af Glommensgade	12	1743	do.	3,550	do.
1253	Irmelinvej ..... Hj. af Signelilvej	(11)	1448	Sundbyøster	2,020	Firkantet horizontal Jernbolt
1254	Engvej .....	41	3401	do.	2,435	Plade
1255	Hveensvej ..... Hj. af Amagerbrogade (143)	2	5 ba	do.	5,083	do.
1256	Polensgade ..... Hj. af Donaugade	10	28 f	do.	2,594	do.

Punktets Nr.	Stedet, hvor Højdemærket er anbragt	Hus Nr.	Matrikel Nr.	Kvarter eller Ejerlav	Kote Meter	Højdemærkets Art
1257	Kalkbrænderihavnsgade .... Hj. af Lautrupsgade	.....	4796	Udb. Klædebo	2,586	Plade
1258	Silkeborg Plads .....	4	3326	do.	4,322	do.
1259	Østerled .....	26	4842	do.	2,441	do.
1260	Svanemøllevej .....	.....	4721	do.	5,355	do.
	Hj. af Norgesmindevej (11)					
1261	Gl. Vartov Vej .....	10	4467	do.	4,087	do.
	Hj. af Vestagervej					
1262	Rosbæksvej .....	7	3738	do.	4,917	do.
	Hj. af Svanemøllevej (56)					
1263	Ryvangs Allé .....	50	4248	do.	6,973	do.
	Hj. af Norgesmindevej					
1264	Do. ....	.....	.....	do.	8,524	Vertikal Jernbolt
	Bro over Tuborgvej, nordøstlige Hjørne					
1265	Teglstrupvej .....	23	535	Emdrup	16,518	Plade
	Villa Nybo					
1266	Dalmosevej .....	(19)	181	do.	20,131	do.
	Hj. af Engblommevej					

Punktets Nr.	Stedet, hvor Højdemærket er anbragt	Hus Nr.	Matrikel Nr.	Kvarter eller Ejerlav	Kote Meter	Højdemærkets Art
1267	Skolevangen ..... Hj. af Bakkeledet	14	1170	Brønshøj	26,823	Plade
1268	Skolevangen ..... Hj. af Hovedvangen	40	2330	do.	23,964	Firkantet horizontal Jernbolt
1269	Spanagervej .....	20	1502	do.	32,711	do.
1270	Bækkeskovvej .....	20	1352	do.	20,446	Plade
1271	Havdrupvej .....	76	1364	Vanløse	27,159	do.
1272	Højstrupvej .....	(89)	11 ao	Husum	27,713	do.
1273	Tryggevældevej .....	110	1258	do.	25,764	do.
1274	Højlandsvangen .....	56	2390	Brønshøj	24,571	do.
1275	Morsøvej .....	(6)	2150	do.	11,394	do.
1276	Mosesvinget .....	56	1902	do.	19,940	Firkantet horizontal Jernbolt

Punktets Nr.	Stedet, hvor Højdemærket er anbragt	Hus Nr.	Matrikel Nr.	Kvarter eller Ejerlav	Kote Meter	Højdemærkets Art
1277	Billesborgvej ..... Hj. af Frederiksdalvej	15	2193	Vanløse	17,216	Plade
1278	Jyllingevej ..... Hj. af Egholmvej	82	1605	do.	16,544	do.
1279	Søndervigvej ..... over for Roshagevej	86	2641	do.	13,072	Firkantet horizontal Jernbolt
1280	Hjortdalsvej .....	12	2615	do.	10,595	Plade
1281	Bjernedevej .....	18	1105	Husum	23,944	do.
1282	Vilh. Topsøes Vej .....	13	1727	Valby	9,444	do.
1283	Nystedvej .....	26	1478	Vigerslev	9,329	do.
1284	Lykkebovej .....	8	804	do.	9,871	do.
1285	Engdraget .....	75	1029	do.	6,574	Firkantet horizontal Jernbolt
1286	Nøddehaven .....	14	1383	do.	6,909	Plade

Punktets Nr.	Stedet, hvor Højdemærket er anbragt	Hus Nr.	Matrikel Nr.	Kvarter eller Ejerlav	Kote Meter	Højdemærkets Art
1287	Søndervangs Allé .....	58	1340	Vigerslev	7,702	Plade
1288	Grønnehave Allé .....	(18)	460	do.	3,577	do.
1289	Dybbølsgade .....	38	1166	Udb. Vester	3,353	do.
	Hj. af Sønder Boulevard (53)					
1290	Ingerslevsgade .....	148	1478	do.	4,776	do.
	Hj. af Knud Lavards Gade					
1291	Studsgaardsgade .....	54	5255	Udb. Klædebo	11,020	do.
	Hj. af F. F. Ulriks Gade					
1292	Østerbrogade .....	.....	.....	do.	7,180	Firkantet horizontal Jernbolt
	ud for A B C-Gaden, i Muren omkring Søen					
1294	Vendsysselvej .....	25	2511	Brønshøj	16,046	Plade
1295	Peter Bangs Vej .....	.....	.....	Frederiksberg	14,199	Horizontal Broncebolt
	Jernbanebro, nordlige Side					
1296	Lyngbyvej .....	1	3899	Udb. Klædebo	13,290	Plade
	Hj. af Aldersrogade					
1298	Ellebjergrvej .....	.....	.....	Valby	2,316	Firkantet horizontal Jernbolt
	ud for Trekronergade, Frontmur mod Gaasebæksrenden					

Punktets Nr.	Stedet, hvor Højdemærket er anbragt	Hus Nr.	Matrikel Nr.	Kvarter eller Ejerlav	Kote Meter	Højdemærkets Art
1299	Sølvgade ..... Statsbanernes Bygnings nordlige Fløj, østlige Gavl	.....	640	Sct. Annæ Vester	7,423	Plade
1300	Ny Carlsberg Vej ..... Tulipanstorstenen	.....	20 a	Valby	13,274	Horizontal Broncebolt
1301	Hanstholmvej ..... Hj. af Lønstrupvej	31	2336	Vanløse	10,833	Plade
1302	Horsebakken .....	3	1808	Brønshøj	20,501	Firkantet horizontal Jernbolt
1303	Grøndals Parkvej ..... Jernbanebro paa Frederikssundsbanen, nordvestlige Pille	.....	.....	Vanløse	7,753	Plade
1304	Annexstræde ..... Hj. af Valby Langgade	12	98	Valby	8,955	do.
1305	Vesterbrogade ..... Industribygningen, vestlige Ende	1	79	Vestervold	6,197	do.
1306	Bellahøjvej ..... Hj. af Næsbyholmvej	108	2532	Brønshøj	31,659	do.
1307	Roskildevej ..... Hj. af Vestervang	185 A	2502	Vigerslev	9,648	do.
1308	Valby Langgade ..... Hj. af Engdraget	265	2520	do.	9,339	do.

Punktets Nr.	Stedet, hvor Højdemærket er anbragt	Hus Nr.	Matrikel Nr.	Kvarter eller Ejerlav	Kote Meter	Højdemærkets Art
1309	Lyngbyvej ..... Lundehuskroen	180	264	Emdrup	14,924	Plade
1310	Bernstorffsvej ..... Hj. af Lundeskovsvej	2	8 de	Gjentofte	16,271	do.
1311	Gothersgade ..... Hj. af Landemærket, Ugebladet »Hjemmet«s Bygning	.....	266	Rosenborg	6,735	Horizontal Broncebolt
1312	Vangsaavej ..... Hj. af Thorsmindevej	3	1075	Vanløse	14,203	Plade
1313	Tudskærvej ..... .....	17	1002	do.	10,008	do.
1314	Jyllingevej ..... Midte af sydlige Vange paa Broen over Kildevandsløbet	.....	.....	do.	9,555	Vertikal Jernbolt
1315	Tudskærvej ..... .....	44	2562	do.	9,789	Plade
1316	Krogebjerg ..... .....	40	2610	do.	10,820	do.
1317	Ørhagevej ..... .....	14	2668	do.	9,545	do.
1318	Roshagevej ..... .....	30	2710	do.	9,037	do.

Punktets Nr.	Stedet, hvor Højdemærket er anbragt	Hus Nr.	Matrikel Nr.	Kvarter eller Ejerlav	Kote Meter	Højdemærkets Art
1319	Nordbyvej .....	(12)	2896	Husum	10,196	Plade
1320	Vestervigvej ..... Hj. af Thorsmindevej	7	2554	Vanløse	13,501	do.
1321	Lynghyvej .....	103	2208	Udb. Klædebo	7,787	do.
1322	Lynghyvej ..... Jernbanestation	.....	.....	do.	5,025	do.
1324	Frederiksgaards Allé .....	11	2179	Brønshøj	17,986	do.
1325	Tulipanvej .....	17	1563	do.	23,812	do.
1326	Sallingvej ..... Hj. af Dybendalsvej	45	2588	do.	17,709	do.
1327	Aadalsvej .....	37	2047	do.	15,867	do.
1328	Aadalsvej .....	21	2500	do.	13,257	do.
1329	Peter Bangs Vej .....	236	2069	Vigerslev	12,015	do.



Punktets Nr.	Stedet, hvor Højdemærket er anbragt	Hus Nr.	Matrikel Nr.	Kvarter eller Ejerlav	Kote Meter	Højdemærkets Art
1330	Aalekistevej ..... Aalekistehuset	(4)	28	Vigerslev	9,659	Plade
1331	Rødtjørnevej .....	(26)	2861	Vanløse	10,634	do.
1332	(Dr. Hindhedes Allé) .....	(19)	406	do.	10,133	do.
1333	Karlsundevej .....	3	2578	Husum	16,688	do.
1334	Karlsundevej .....	.....	2991	do.	13,943	do.
	Kommuneskolen, øst for Trappen					
1335	Kyringevej .....	.....	2991	do.	13,988	do.
	Kommuneskolen, vestlige Fløj					
1336	Smørumvej .....	42	2620	do.	16,287	do.
1337	Solrødvej .....	37	2697	do.	16,618	do.
1338	Storegaardsvej .....	.....	1046	do.	18,814	do.
	Hj. af Frederikssundsvej (320)					
1339	Grøndals Parkvej .....	.....	.....	Vanløse	5,713	do.
	Jernbaneviadukt mellem Grøn- bakken og Grønvangen					

Punktets Nr.	Stedet, hvor Højdemærket er anbragt	Hus Nr.	Matrikel Nr.	Kvarter eller Ejerlav	Kote Meter	Højdemærkets Art
1340	(Birke Allé) nær Mørkhøjvej	(128)	2864	Husum	22,954	Plade
1341	Frederikssundsvej ..... sydlige Side, Broen over Fæstningskanalen	.....	3 e	do.	19,559	Vertikal Jernbolt
1342	Møllerlodden ..... Hj. af Tomsgaardsvej	7	989	Utterslev	23,608	Plade
1343	Skoleholdervej ..... Hj. af Gravervænget	19	987	do.	22,386	do.
1344	Gravervænget ..... Hj. af Tomsgaardsvej	2	985	do.	22,828	do.
1345	Møllebakken .....	11	892	Husum	12,916	do.
1346	Frederikssundsvej .....	278 A	2737	do.	18,824	do.
1347	Aalholmsvej .....	45	2077	Vigerslev	11,116	do.
1348	Valby Langgade ..... Hj. af Højdedraget	224	2552	do.	9,825	do.
1349	Hardenbergvej ..... Hj. af Vigerslevvej	1	2111	do.	9,054	do.

Punktets Nr.	Stedet, hvor Højdemærket er anbragt	Hus Nr.	Ma-trikel Nr.	Kvarter eller Ejerlav	Kote Meter	Højdemærkets Art
1350	Vigerslev Allé ..... Hj. af Langagervej	170 A	1876	Vigerslev	8,606	Plade
1351	Vigerslevvej .....	(292)	120	do.	3,382	do.
1352	Enghavevej .....	170	1556	Udb. Vester	4,254	do.
	Brandstationen, sydlige Ende					
1353	H. V. Rolsteds Vej .....	.....	1810	Valby	5,159	do.
	Hj. af Edv. Storms Vej, Kommuneskolen					
1354	Natalie Zahles Vej .....	1	1804	do.	6,533	do.
	Hj. af Bavnehøj Allé					
1355	Enghavevej .....	152	1549	Udb. Vester	5,123	do.
	Hj. af Bavnehøj Allé					
1356	Sundbyvestervej .....	.....	1773	Sundbyvester	4,762	do.
	Kommuneskolen					
1357	Valmuevej .....	1	1784	do.	5,096	do.
	Hj. af Fussingsvej					
1358	Sumatravej .....	.....	.....	Sundbyøster	2,204	Ver-tikal Jernbolt
	Hj. af Bagdadvej, Regnvandsgrøftens Frontmur					
1359	Engvej .....	.....	.....	do.	2,013	do.
	Regnvandsgrøftens Frontmur					

Punktets Nr.	Stedet, hvor Højdemærket er anbragt	Hus Nr.	Matrikel Nr.	Kvarter eller Ejerlav	Kote Meter	Højdemærkets Art
1360	Kastrupvej ..... Hj. af Wibrandtsvej, Kirken	.....	3560	Sundby- øster	4,835	Plade
1361	Jyllingevej ..... Hj. af Slotsherrensvej	4	2740	Brønshøj	16,098	do.
1362	Katrinedalsvej ..... Hj. af Tustrupvej	50	2898	Vanløse	11,855	do.
1363	Toftagervej ..... Hj. af Hørtoftevej	10	2911	Husum	20,315	do.
1364	Tagensvej ..... Hj. af Haraldsgade	98	4070	Udb. Klædebo	13,055	do.
1365	Havrevej .....	27	757	Brønshøj	22,769	do.
1366	Frederikssundsvej .....	173	2708	do.	31,840	do.
1367	Brønshøjvej ..... Vandtaarnet, nordlige Side	.....	6 d	do.	34,722	Fir- kantet horizontal Jern- bolt
1368	Markskellet ..... Hj. af Slotsherrensvej	10	2740	do.	17,526	Plade
1369	Vestre Kirkegaard ..... Graverbolig ved Bavnehøj Allé	.....	19 æ	Valby	10,790	do.

Punktets Nr.	Stedet, hvor Højdemærket er anbragt	Hus Nr.	Matrikel Nr.	Kvarter eller Ejerlav	Kote Meter	Højdemærkets Art
1370	Cæciliavej ..... Hj. af Lauravej	9	1824	Valby	9,074	Plade
1371	Blankavej ..... Hj. af Beatevej	32	1832	do.	8,791	do.
1372	Borgmestervangen ..... Hj. af Nørrebrogade	2	5080	Udb. Klædebo	8,964	do.
1373	Bellmansgade ..... Hj. af Edv. Griegsgade	32	4841	do.	9,207	do.
1374	Bryggervangen ..... 	34	5545	do.	12,425	do.
1375	Sonnerupvej ..... Hj. af Astrupvej	13	2814	Brønshøj	28,159	do.
1376	Bækkeskovvej ..... 	55	2766	do.	26,348	do.
1377	Havdrupvej ..... 	4	2951	Husum	28,538	do.
1378	Dyssevænget ..... 	22	1008	do.	10,966	do.
1379	Dyssevænget ..... Hj. af Østerlaagen	49	885	do.	12,678	do.

Punktets Nr.	Stedet, hvor Højdemærket er anbragt	Hus Nr.	Matrikel Nr.	Kvarter eller Ejerlav	Kote Meter	Højdemærkets Art
1381	Ingerslevsgade ..... Kødbyen, Maskinhuset	56	374	Udb. Vester	4,535	Plade
1382	Ingerslevsgade ..... Arbejdsmændenes Fællesledelse	48	374	do.	2,763	do.
1383	Bremerholm ..... Hj. af Østergade, sydlige Side, Refugen	.....	.....	Øster	3,768	Vertikal Jernbolt i underjordisk Betonblok
1384	Lyngbyvej .....	124	1014	Emdrup	7,742	Plade
1385	Ryparken ..... nordlige Gavl	74	1029	do.	7,805	do.
1386	Skoleholdervej ..... Hj. af Præstelængen	37	1080	Utterslev	25,679	do.
1387	Dortheavej .....	(52)	270	do.	21,394	do.
1388	Birkedommervej ..... Hj. af Landfogedvej	9	1022	do.	14,444	do.
1389	Tagensvej ..... Typografernes Stiftelse	202	1081	do.	24,914	do.
1391	Frederikssundsvej ..... Kommuneskolen	79	7 a	do.	13,787	do.

Punktets Nr.	Stedet, hvor Højdemærket er anbragt	Hus Nr.	Matrikel Nr.	Kvarter eller Ejerlav	Kote Meter	Højdemærkets Art
1392	Frederikssundsvej ..... Brandstationen	.....	191	Utterslev	17,078	Plade
1393	Frederikssundsvej ..... .....	122 C	1036	do.	26,865	do.
1394	Hyrdevangen ..... .....	8	1046	do.	25,216	do.
1395	Kabbelejevej ..... .....	62	1751	Husum	20,664	Firkantet horizontal Jernbolt
1396	Maagevej ..... Hj. af Nattergalevej	42	962	Utterslev	14,698	Plade
1397	Nattergalevej ..... Hj. af Gransangervej (27)	.....	967	do.	13,944	do.
1398	Hillerødgade ..... .....	74	861	do.	9,138	do.
1399	Torbenfeldtvej ..... Hj. af Aggersvoldvej	31	2714	Brønshøj	29,094	do.
1400	Brønshøjvej ..... Hj. af Torbenfeldtvej	63	3119	do.	25,267	do.
1401	Slotsherrensvej ..... Hj. af Højstrupvej	38	1536	Vanløse	22,505	do.

Punktets Nr.	Stedet, hvor Højdemærket er anbragt	Hus Nr.	Matrikel Nr.	Kvarter eller Ejerlav	Kote Meter	Højdemærkets Art
1402	Fuglsang Allé ..... Hj. af Brønshøjvej	88	650	Brønshøj	29,023	Plade
1403	Mozartsvej .....	11	268	Kongens Enghave	3,118	do.
1404	Wagnersvej .....	10	267	do.	3,476	do.
	Hj. af Schubertsvej					
1405	Elbagade .....	43	3596	Sundby-øster	5,711	do.
	Hj. af Maltagade					
1406	Nakskovvej .....	133	.....	Vigerslev	8,818	do.
	Banevogterhus Nr. 3					
1407	Torben Okses Allé .....	2	15 fi	Sundbyvester	4,686	do.
1408	Sjællandsgade .....	69	5569	Udb. Klædebo	13,147	do.
	Hj. af Tagensvej, Sygeplejerskernes Hus					
1409	Birkedommervej .....	56	1078	Utterslev	21,471	do.
	Hj. af Degnestavnen					
1410	Randbølvej .....	.....	3102	Brønshøj	13,169	do.
	Hj. af Vanløse Allé, Kommuneskolens Gymnastikhus					
1411	Birkedommervej .....	23	1075	Utterslev	17,267	do.



Punktets Nr.	Stedet, hvor Højdemærket er anbragt	Hus Nr.	Matrikel Nr.	Kvarter eller Ejerlav	Kote Meter	Højdemærkets Art
1412	Hjørnelodden ..... Kommuneskolens nordlige Fløj	1	1842	Valby	9,214	Plade
1413	Kampmannsgade ..... Hj. af Vester Søgade, Refugen	.....	.....	Vester- vold	6,089	Vert. Jernb. i un- derj. Beton- blok
1414	Vester Søgade ..... Hj. af Gl. Kongevej	2	338	do.	5,424	Hori- zontal Bron- cebolt
1415	Kastrupvej .....	176	2540	Sundby- øster	4,889	Plade
1416	Vester Farimagsgade ..... Teknologisk Institut	20	336	Vester- vold	8,026	do.
1417	Vestre Kirkegaard ..... Nordre Kapel, øst for Hoved- indgangen	.....	19 æ	Valby	19,969	do.
1418	Vestre Kirkegaard ..... Søndre Kapel, nordlige Facade	.....	19 æ	do.	10,121	do.
1419	Vestre Kirkegaard ..... Østre Kapel, sydvestlige Hjørne	.....	19 h	do.	4,859	do.
1420	Sjælør Boulevard ..... Frontmur vest for Kirkegaar- den, omtrent ud for den syd- lige Ende af Valbygaardsvej	.....	1738	do.	5,770	do.
1421	Raadmandsgade .....	70	4872	Udb. Klædebo	18,065	do.

Punktets Nr.	Stedet, hvor Højdemærket er anbragt	Hus Nr.	Matrikel Nr.	Kvarter eller Ejerlav	Kote Meter	Højdemærkets Art
1422	Baldersgade .....	65	3846	Udb. Klædebo	14,256	Plade
1423	Mimersgade ..... Hj. af Ægirsgade	50	2636	do.	12,598	do.
1424	Oldermandsvej ..... Hj. af Frimestervej (13)	.....	1138	Utterslev	8,207	do.
1425	Oldermandsvej ..... Hj. af Buntmagervej (16)	.....	1124	do.	9,392	do.
1426	Svendelodden .....	2	1088	do.	22,860	do.
1427	Tomsgaardsvej ..... Hj. af Møntmestervej	15	1127	do.	19,610	do.
1428	Hillerødgade ..... Grøndalskirken	.....	526	do.	18,664	do.
1429	Jydeholmen .....	27	982	Vanløse	12,733	do.
1430	Lundgårddet ..... Hj. af Grøndals Parkvej	1	2998	do.	8,884	do.
1431	Nedertoften .....	1	2454	do.	8,536	do.

Punktets Nr.	Stedet, hvor Højdemærket er anbragt	Hus Nr.	Ma-trikel Nr.	Kvarter eller Ejerlav	Kote Meter	Højdemærkets Art
1432	Ved Stadsgraven ..... Christianshavns Vuggestue	.....	426	Amager-bros	2,473	Plade
1433	Kastrupvej ..... Hj. af Elbagade	62	3698	Sundby-øster	5,289	do.
1434	Backersvej .....	93	2101	do.	4,502	do.
1435	Sokkelundsvej ..... Hj. af Møntmestervej	26	1086	Utterslev	27,801	do.
1436	Nørrebrogade .....	215 A	2509	Udb. Klædebo	9,540	do.
1437	Nørre Allé ..... Statens Gymnastikinstitut	51	5025	do.	13,997	do.
1438	Strandgade ..... Hj. af Torvegade	20	527	Christianshavns	2,906	do.
1440	Amager Boulevard .....	133	268	Amager-bros	2,637	do.
1441	Rosenvængets Allé .....	20	997	Udb. Klædebo	5,691	do.
1442	Strandvej ..... Hj. af Solvænget	16 C	5334	do.	6,541	do.

Punktets Nr.	Stedet, hvor Højdemærket er anbragt	Hus Nr.	Matrikel Nr.	Kvarter eller Ejerlav	Kote Meter	Højdemærkets Art
1443	Kongens Nytorv ..... Helle ud for Østergade	.....	.....	Øster	3,845	Vert. Jernb. i underj. Betonbl.
1444	Idrætsalléen ..... Gardehusarkasernens nordre Portbygning	.....	2406	Udb. Klædebo	9,403	Plade
1445	Strandvej .....	6 C	5627	do.	7,005	do.
1446	Serridslevvej ..... Hj. af Borgmester Jensens Allé	4	4836	do.	11,732	do.
1447	Haraldsgade ..... Hj. af Hermodsgade	18	5609	do.	14,393	do.
1448	Haraldsgade ..... Hj. af Vermundsgade	42	5579	do.	16,521	do.
1449	Ragnhildgade ..... Ved Porten til Stadsing. Plads	1	5457	do.	15,856	do.
1450	Tagensvej ..... Hj. af Landsdommervej	161	1166	Utterslev	10,914	do.
1451	Tagensvej ..... Hj. af Hovmestervej	185	1151	do.	14,207	do.
1452	Ryparken .....	186	1046	Emdrup	7,712	do.

Punktets Nr.	Stedet, hvor Højdemærket er anbragt	Hus Nr.	Matrikel Nr.	Kvarter eller Ejerlav	Kote Meter	Højdemærkets Art
1453	Jagtvej ..... Hj. af Reersøgade	227	392	Udb. Klædebo	9,391	Plade
1454	Bisiddervej ..... Gavl ud for Skaffervej	.....	1120	Utterslev	10,721	do.
1455	Utterslev Mose ..... Overfaldsbrønd ca. 130 m syd for Bro over Kanalen	.....	31	Brønshøj	17,877	Vert. Jernb. i Overfaldsbr. i s. v. H.
1456	Astrupvej ..... Hj. af Fjenneslevvej (9)	.....	2755	do.	30,149	Plade
1457	Lystrupvej ..... Hj. af Brønshøjgaardvej (23)	.....	2753	do.	29,673	do.
1458	Jydeholmen ..... Hj. af Aalekistevej	50	2841	Vanløse	13,081	do.
1459	Linde Allé ..... mod Hyltebjerg Allé	28 B	3031	do.	12,243	do.
1460	Bogholder Allé ..... Hj. af Aalekistevej	77	2958	do.	13,079	do.
1461	Prøvestensanlægget ..... tæt ved det sydlige Hjørne af Prøvestensfortet	.....	428	Amagerbros	2,589	do.
1462	Sallingvej ..... Hj. af Aalekistevej	70	3211	Brønshøj	17,126	do.

Punktets Nr.	Stedet, hvor Højdemærket er anbragt	Hus Nr.	Matrikel Nr.	Kvarter eller Ejerlav	Kote Meter	Højdemærkets Art
1463	Vanløse Allé ..... Hj. af Aabakkevej	22	3207	Brønshøj	15,418	Plade
1464	Gaaseurtvej ..... Hj. af Brønshøj Kirkevej	(1)	3208	do.	19,991	do.
1465	Hovedvangen ..... Hj. af Hyrdevangen	31	1113	Utterslev	22,493	do.
1466	Vester Søgade ..... Hj. af Lergravsvej	60	370	Vestervold	7,062	do.
1467	Vognmagergade ..... Belysningsvæsenets Administrationsbygning	8	265	Rosenborg	6,381	Horizontal Broncebolt
1468	Nyrnberggade ..... Hj. af Lergravsvej	54	3485	Sundbyøster	2,683	Plade
1469	Nyrnberggade ..... Hj. af Eliasgade	16	3637	do.	2,526	do.
1470	Bremensgade ..... Hj. af Breslaugade	73	3632	do.	2,520	do.
1471	Venedigvej ..... Hj. af Øresundsvej	2	3573	do.	2,605	do.
1472	Lodivej ..... Hj. af Øresundsvej	(7)	2124	do.	3,006	do.

Punktets Nr.	Stedet, hvor Højdemærket er anbragt	Hus Nr.	Matrikel Nr.	Kvarter eller Ejerlav	Kote Meter	Højdemærkets Art
1473	Mantuavej ..... Hj. af Italiensvej	2	2958	Sundby- øster	2,782	Plade
1474	Backersvej ..... Hj. af Samosvej	92	8 ck	do.	4,307	do.
1475	Armeniensvej .....	(5)	2909	do.	4,491	do.
1476	Koreavej ..... Hj. af Backersvej	2	2147	do.	4,197	do.
1477	Kinavej ..... Hj. af Sumatravej	(24)	734	do.	2,897	do.
1478	Agetevej ..... Hj. af Svend Dyrings Vej	22	1597	do.	2,393	do.
1479	Parosvej .....	7	1225	do.	4,673	do.
1480	Wibrandtsvej ..... Hj. af Jansvej	(12)	2738	do.	5,149	do.
1481	Greisvej ..... Hj. af Jansvej	13	3711	do.	5,702	do.
1482	Lillegrund ..... Hj. af Bredegrund	12	36 a	do.	4,737	do.

Punktets Nr.	Stedet, hvor Højdemærket er anbragt	Hus Nr.	Matrikel Nr.	Kvarter eller Ejerlav	Kote Meter	Højdemærkets Art
1483	Keplersgade ..... Hj. af Elbagade	26	3390	Sundby- øster	6,443	Plade
1484	Prinsesse Christines Vej .... Hj. af Peder Lykkes Vej	13	1730	Sundby- vester	6,095	do.
1485	Ingolfs Allé ..... Hj. af Irlandsvej	61	1165	do.	5,585	do.
1486	Funkiavej ..... Hj. af Kaktusvej	37	227	do.	4,903	do.
1487	Oxford Allé ..... Hj. af Kaktusvej	66	520	do.	4,937	do.
1488	Røde Mellemsvej ..... Hj. af Kaktusvej	99	705	do.	3,007	do.
1489	Wibrandsvej ..... Hj. af Backersvej	(61 B)	876	Sundby- øster	4,346	do.
1490	Vigerslevvej ..... Hj. af Backersvej	261	1744	Vigers- lev	5,490	do.
1491	Kongshaven ..... Hj. af Backersvej	84	1249	do.	8,346	do.
1492	Søndervangs Allé ..... Hj. af Backersvej	31	1676	do.	6,987	do.



Punktets Nr.	Stedet, hvor Højdemærket er anbragt	Hus Nr.	Matrikel Nr.	Kvarter eller Ejerlav	Kote Meter	Højdemærkets Art
1493	Kongshaven .....	25	1319	Vigerslev	7,606	Plade
1494	Æblehaven .....	17	1404	do.	6,321	do.
1495	Borgm. Christiansens Gade..	4	291	Kongens Enghave	2,306	do.
1496	Carl Jacobsens Vej .....	37	1471	Valby	9,888	do.
	Hj. af Gammel Køge Landevej					
1497	Gammel Køge Landevej ....	(55)	1887	do.	7,194	do.
1498	Gammel Køge Landevej ....	22	472	do.	8,440	do.
1499	Ottiliavej .....	15	466	do.	6,076	do.
1500	Højbovej .....	30	1231	Vigerslev	10,356	do.
	Hj. af Lykkebovej					
1501	Vigerslevvej .....	.....	.....	do.	4,299	Horizontal Broncebolt
	Viadukten under Vestbanen, sydvestlige Hjørne					
1502	Aalekistevej .....	55	3039	Vanløse	13,652	Plade
	ud for Linde Allé					

Punktets Nr.	Stedet, hvor Højdemærket er anbragt	Hus Nr.	Matrikel Nr.	Kvarter eller Ejerlav	Kote Meter	Højdemærkets Art
1503	Hyltebjerg Allé .....	41	3046	Vanløse	13,025	Plade
1504	Tryggevældevej .....	20	2768	do.	18,931	do.
1505	Havdrupvej .....	125	1473	do.	19,522	do.
1506	Risbyholmvej .....	28	2636	Brønshøj	22,060	do.
1507	Kildebrønnevej .....	27	2099	Husum	20,760	do.
	Hj. af Tryggevældevej					
1508	Kongsdalvej .....	38	1740	Vanløse	22,361	do.
1509	Tjærebyvej .....	(15)	2009	Husum	16,266	do.
1510	Vallekildevej .....	17	1966	do.	15,755	do.
1511	Bjergstedvej .....	12	1298	do.	13,970	do.
1512	Vesterløkken .....	8	755	do.	13,119	do.
	Hj. af Brovænget					

Punktets Nr.	Stedet, hvor Højdemærket er anbragt	Hus Nr.	Ma-trikel Nr.	Kvarter eller Ejerlav	Kote Meter	Højdemærkets Art
1513	Hirsevej .....	17	3112	Husum	26,464	Plade
1514	Kalvebod Brygge ..... sydvest for Dybbølsbro »Selandia«	.....	.....	Udb. Vester	2,598	Horiz- ontal Bron- cebolt
1515	Kalvebod Brygge ..... Maskinhus tæt nordøst for Kulbro	.....	.....	do.	2,716	Plade
1516	Høffdingsvej .....	73	1936	Valby	6,984	do.
1517	F. L. Smidths Vej ..... Kontorbygning ved vestre Port	.....	472	do.	8,317	do.
1518	Benzinhavnen ..... Administrationsbygning, vestlige Gavl	.....	.....	Udb. Klædebo	3,018	do.
1519	Vinkelager ..... Hj. af Aalekistevej (24)	68	169	Vanløse	12,184	do.
1520	Gammel Køge Landevej .... Rensningsanlæg ved Damhusaa Administrationsbygning	.....	2650	Vigers- lev	2,532	do.
1521	Gammel Køge Landevej .... Rensningsanlæg ved Damhusaa Tank, sydøstlige Hjørne	.....	1922	Valby	1,984	Verti- kal Jern- bolt
1522	Frederiksborgvej ..... mod Andemosevej	185	477	Emdrup	22,563	Plade

Punktets Nr.	Stedet, hvor Højdemærket er anbragt	Hus Nr.	Matrikel Nr.	Kvarter eller Ejerlav	Kote Meter	Højdemærkets Art
1523	Trommesalen .....	4	353	Vestervold	5,985	Plade
1524	Halmtorvsgade ..... Hj. af Kødboderne	5	374	Udb. Vester	5,368	do.
1525	Flæsketorvet ..... ved nordlige Gennemkørsel til Slagtehusgade	.....	374	do.	3,359	do.
1526	Roskildevej ..... Damhuskroen, østlige Gavl	(242)	3 ab	Rødovre	9,993	do.
1527	Vigerslevvej ..... Gavl imod Skyttegaardvej	142	2339	Vigerslev	8,379	do.
1528	Jyllingevej ..... Hj. af Kaløvej	39	2495	Vanløse	16,034	do.
1529	Kastrupvej ..... Hj. af Biens Allé	108	3682	Sundbyøster	5,027	do.
1530	Kastrupvej .....	129	3746	do.	4,631	do.
1531	Vangedevej .....	237	20et&ff	Vangede	20,781	do.
1532	Bispebjerg Parkallé ..... Hj. af Jeppes Allé	29	335	Emdrup	24,481	do.

Punktets Nr.	Stedet, hvor Højdemærket er anbragt	Hus Nr.	Matrikel Nr.	Kvarter eller Ejerlav	Kote Meter	Højdemærkets Art
1533	Raadvadsvej .....	143	951	Emdrup	21,245	Plade
1534	Haandværkerhaven .....	35	422	do.	24,001	do.
1535	Emdrupvej .....	56	1055	do.	18,986	do.
1536	Emdrupvej .....	11	1081	do.	10,684	do.
	ud for Teglstrupvej					
1537	Røde Mellemvej .....	128	444	Sundby Overdrev	2,557	do.
1538	Rosenvængets Hovedvej ....	28	278	Udb. Klædebo	4,163	do.
1539	Jagtvej .....	113	171 D2	do.	13,150	do.
1540	Do. ....	147	4140	do.	15,532	Horizontal Broncebolt
	Hj. af Tagensvej					
1541	Røde Mellemvej .....	(150)	475	Sundby Overdrev	2,520	Plade
	Hj. af Stubagervej					
1542	Kaliforniensvej .....	13	707	do.	2,390	do.
	Hj. af Kanadavej					

Punktets Nr.	Stedet, hvor Højdemærket er anbragt	Hus Nr.	Matrikel Nr.	Kvarter eller Ejerlav	Kote Meter	Højdemærkets Art
1543	Kongelundsvej .....	(128)	715	Sundby Overdrev	2,524	Plade
1544	Kongelundsvej .....	(156)	733	do.	2,125	do.
1545	Floridavej .....	(4)	662	do.	2,112	do.
1546	Kongelundsvej .....	(36)	591	do.	2,454	do.
1547	Ravnsborg Tværgade .....	7	454	Udb. Klædebo	8,744	do.
1548	Frederikssundsvej .....	380	3016	Husum	15,801	do.
1549	Herlev Hovedgade .....	6 B	6 au	Herlev	14,273	do.
1550	Englandsvej .....	.....	1424	Sundbyvester	4,724	do.
	Idrætshusets sydlige Gavl					
1551	Englandsvej .....	121	1101	do.	4,661	do.
	Stuehus, nordlige Gavl					
1552	Hørsholmsgade .....	34	1842	Udb. Klædebo	9,257	do.
	Hj. af Stefansgade					

Punktets Nr.	Stedet, hvor Højdemærket er anbragt	Hus Nr.	Matrikel Nr.	Kvarter eller Ejerlav	Kote Meter	Højdemærkets Art
1553	Hammelstrupvej .....	5	309	Kongens Enghave	2,333	Plade
1554	Wagnersvej .....	47	337	do.	2,120	do.
	Hj. af Hammelstrupvej					
1555	Store Møllevej .....	2	432	Amagerbros	2,158	do.
1556	Frankrigsgade .....	19	3697	Sundbyøster	2,977	do.
1557	Classensgade .....	72	922	Udb. Klædebo	3,544	do.
	Hj. af Østbanegade					
1558	Aldersrogade .....	39	5710	do.	13,423	do.
1559	Laplandsgade .....	.....	435	Amagerbros	2,373	do.
	Hj. af Siljanganede					
1560	Vesterbrogade .....	152	244	Udenbys Vester	8,079	do.
(Frbg. K. 146)						
1561	Bispeengen .....	17	12 ky	Frederiksberg	8,069	do.
(Frbg. K. 105)	Hj. af Munkens Vej					
1562	Borups Allé .....	109	12 la	do.	8,403	do.
(Frbg. K. 232)						

Punktets Nr.	Stedet, hvor Højdemærket er anbragt	Hus Nr.	Matrikel Nr.	Kvarter eller Ejerlav	Kote Meter	Højdemærkets Art
1563 (Frbg. K. 155)	Nordre Fasanvej .....	190 B	14 hn	Frederiksberg	7,916	Plade
1564 (Frbg. K. 242)	Aagade .....	104	2448	Udb. Klædebo	7,350	do.
1565 (Frbg. K. 265)	Søndre Fasanvej .....	82	1 i	Frederiksberg	10,445	do.



Punktets Nr.	Stedet, hvor Højdemærket er anbragt	Hus Nr.	Matrikel Nr.	Kvarter eller Ejerlav	Kote Meter	Højdemærkets Art
<b>Ekstra Mærker, der ikke er bestemt til praktisk Brug.</b>						
	Aalekistevej .....			Husum	9,6713	Bronce-cylinder med Platinstift
	Slotsherrens Bro. Slusens vestlige Mur. Nordlige Side					
	Amagerbrogade .....	71		Sundby-øster	3,1608	do.
	Sundby Kirke, Sydvestlige Hjørne					
	Artillerivej, Vej til .....		1 aa	Eksercer-pladsen	2,2688	do.
	2det Artilleriregiments Kaserne. Hømagasinet					
	Brønshøj Kirkevej .....			Brønshøj	30,9792	do.
	Brønshøj Kirke. Sydlige Side. Vest for Vaabenhuset					
	Hans Bogbinders Allé .....	2	15 cm	Sundby-vester	5,5877	do.
	Sct. Annæ Kirke					
	Holmbladsgade .....	19	945	Sundby-øster	2,1783	do.
	Nathanaels Kirke. Sydlige Side					
	Islevhusvej .....			Husum	11,9961	do.
	Islev Pumpeværk. Øverste Cisterne ved Vej til Husum					
	Jagtvej .....		2105	Udb. Klædebo	7,9776	do.
	Hj. af Rantzausgade. Landsarkivet					
	Do. ....	34	1901	do.	9,8922	do.
	Kommuneskole					

Punktets Nr.	Stedet, hvor Højdemærket er anbragt	Hus Nr.	Matrikel Nr.	Kvarter eller Ejerlav	Kote Meter	Højdemærkets Art
<b>Ekstra Mærker, der ikke er bestemt til praktisk Brug.</b>						
	Kalkbrænderivej ..... Opfostringshuset. Nordvestlige Hjørne	10	131 B 2 A	Udb. Klædebo	6,4383	Bronce- cylinder med Platin- stift
	Store Kongensgade ..... Hj. af Gothersgade	1	627	St. Annæ Vester	4,5163	do.
	Kristiansgade ..... Lange Tøjhus. Sydlige Gavl	.....	88	Strand	2,8082	do.
	Matthæusgade ..... Sct. Matthæus Kirke. Nordvest- lige Hjørne	.....	357	Udb. Vester	5,2809	do.
	Ny Carlsberg Vej ..... Bryggeriets Lagerkælder. Til- højre for Porten	.....	20 a	Valby	21,0669	do.
	Nørre Allé ..... Sct. Johannes Kirke. Sydvestlige Hjørne	.....	158 B	Udb. Klædebo	11,6672	do.
	Præstøgade ..... Hj. af Østbanegade. Kloak- pumpestation	.....	2186	do.	3,1294	do.
	Rantzausgade ..... Brorsons Kirke. Sydøstlige Trappemur	.....	2622	do.	8,2373	do.
	Sct. Peder Stræde ..... Sct. Petri Kirke. Sydøstlige Hjørne	.....	34	Nørre	9,8646	do.

Punktets Nr.	Stedet, hvor Højdemærket er anbragt	Hus Nr.	Matrikel Nr.	Kvarter eller Ejerlav	Kote Meter	Højdemærkets Art
<b>Ekstra Mærker, der ikke er bestemt til praktisk Brug.</b>						
	Sølvgade .....	.....	304	Øster-vold	8,3508	Bronce-cylinder med Platin-stift
	Kunstmusæet, tæt ved sydvestlige Hjørne					
	Toldboden .....	.....	360	St. Annæ Øster	3,1554	do.
	Ved Toldbodbygningens nordlige Gavl					
	Do. ....	.....	360	do.	3,1457	do.
	Ved Toldbodbygningens sydlige Gavl					
	Vestervoldgade .....	.....	162	Vestervold	5,6657	do.
	Raadhuset. Taarnet					
	Vestre Boulevard .....	.....	226	do.	3,8465	do.
	Glyptoteket. Østlige Hjørne					
	Øresundsvej .....	.....	18 b	Sundby-øster	3,6272	do.
	Sundby Vandtaarn					
	Østerbrogade .....	.....	1027	Udb. Klædebo	9,9056	do.
	Sct. Jacobs Kirke. Nordside af Pille, tilhøjre for Indgangsdøren					



# KØBENHAVN OG FREDERIKSBERG 1937

Udarbejdet af Københavns Kommune



1:50000

HERPAA ER INDLAGT DE INDEN NOVEMBER 1940 AF  
STADSKONDUKTØRENS DIREKTORAT  
ANBRAGTE NIVELLELEMENTSPUNKTER.

ØRESUND

